


**ZONAGE**  
REGLEMENT 1288

PLAN DE REFERENCE



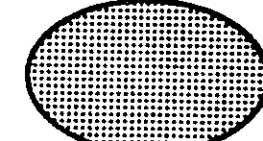



Ville de  
Saint-Eustache

service de l'urbanisme

entrée en vigueur	_____
approbation ccu	1987-12-08
approbation conseil	1988-01-11




**ZONES EXPOSEES  
AUX MOUVEMENTS DE TERRAIN**

-  **ZONE A RISQUE ELEVE**
-  **ZONE A RISQUE MOYEN**
-  **ZONE A RISQUE FAIBLE**
-  **ZONE A RISQUE HYPOTHETIQUE**


**ZONAGE**

REGLEMENT 1288



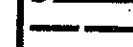



MUNICIPALITE NO : 73120



SERVICE DE  
L'URBANISME



**INDEX DE ZONAGE**

-  LIMITE DES ZONES
-  LIMITE DE LA ZONE AGRICOLE ACTUELLE
-  LIMITE DE LA ZONE AGRICOLE PROPOSEE
-  RUES PROPOSEES
-  LIMITE ZONE INONDABLE 100 ANS
-  LIMITE ZONE INONDABLE 20 ANS

- A AGRICOLE
- C COMMERCIALE
- CM COMMUNAUTAIRE
- I INDUSTRIELLE
- P PUBLIQUE
- R RESIDENTIELLE
- RE RECREATIF
- V VILLEGATURE

EXEMPLE : I-R-01  
1 SECTEUR DE LA VILLE  
R DOMINANTE D'USAGE  
01 NUMERO DE LA ZONE




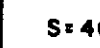
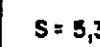




**ELEMENTS SECTIONNELS**

NO	DESCRIPTION
1	Limites et numeros de lots, toponymie
2	Centroides, immatriculations, limites, dimensions, superficies, zonage et no. civiques

MISE A JOUR (NO ELEMENTS SECTIONNELS, DATE)  
31-08-87 31-08-87  
31-05-87 31-05-87  
31-03-87 31-03-87  
31-12-86 2 31-12-86 2C


PREPARE PAR: *André Fournier, T.P.*  
APPROBATION DU CCU: C C U 87 12 203  
APPROBATION DU CONSEIL:  
ENTREE EN VIGUEUR:  
GUY BELISLE, maire  
GILLES GOUGEON, greffier

**LEGENDE**

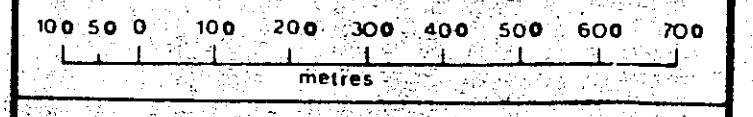
-  Centroïde visuel
-  Numéro d'immatriculation
-  33,528 Dimension linéaire en mètres
-  S=464,12 Superficie en mètres carrés
-  S=5,371 HA Superficie en hectares
-  115 Numéro de lot
-  500 Numéro civique
-  Occupation
-  Localisation approximative

**ANNEXE "A"**

NO. 87-Z-69 DIVISION: 6549 A 6949  
6545 6945



ECHELLE 1:10000




Ce document administratif n'a légalement de valeur probante que dans le cadre de la loi sur l'évaluation foncière.

00 10 20 30 40 50 60 70 80 90 00 10 20 30 40 50 60 70 80 90 00 10 20 30 40 50 60 70 80 90 00

# ZONAG

REGLEMENT 1288

MUNICIPALITE NO 73120



SERVICE DE  
L'URBANISME



## INDEX DE ZONAGE

- LIMITE DES ZONES
- LIMITE DE LA ZONE AGRICOLE
- LIMITE DE LA ZONE INDUSTRIELLE
- RUES PROPOSEES
- LIMITE ZONE INDUSTRIELLE
- LIMITE ZONE INDUSTRIELLE

- A AGRICOLE
- C COMMERCIAL
- CM COMMERCIAL
- I INDUSTRIELLE
- P RESIDENTIEL
- R RESIDENTIEL
- RE RESIDENTIEL
- V RESIDENTIEL

## ELEMENTS SECTIONNELS

NO	DESCRIPTION
1	Centre des immatriculations
2	Centre des immatriculations

MISE A JOUR (NO ELEMENTS SECTIONNELS DATE)

PREPARE PAR: *André Gagnon, T.P.*  
 APPROUVE PAR LE: C.C.U. 87/2 203  
 APPROUVE PAR LE CONSEIL MUNICIPAL  
 EN TOUTE CONVICTION  
 COLLES (PROJECTION) :

## LEGENDE

- Centre de visuel
- Numéro d'immatriculation
- Dimension linéaire en mètres
- Superficie en mètres carrés
- Superficie en hectares
- Numéro de lot
- Numéro civique
- Occupation
- Localisation approximative

## ANNEXE "A"

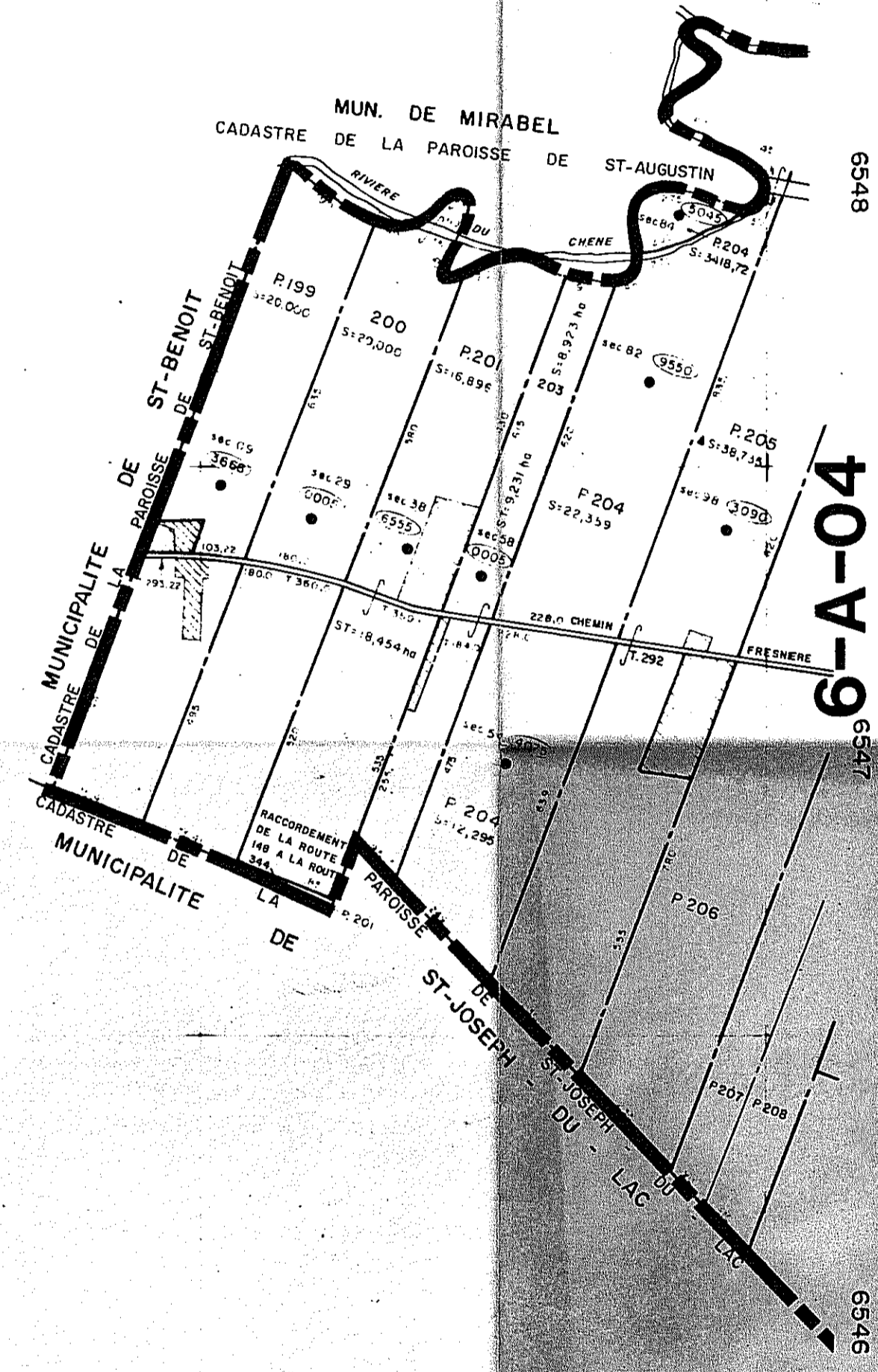
NO 87-Z-69 DIVISION 6049 A 6449  
6045 A 6445

			6448
		6347	6447
			6446

ECHELLE 1:10000

00 100 200 300 400 500 600 700 800 900 1000 mètres

Le document administratif de l'équipement de valeur probante que dans le cadre de l'évaluation foncière.

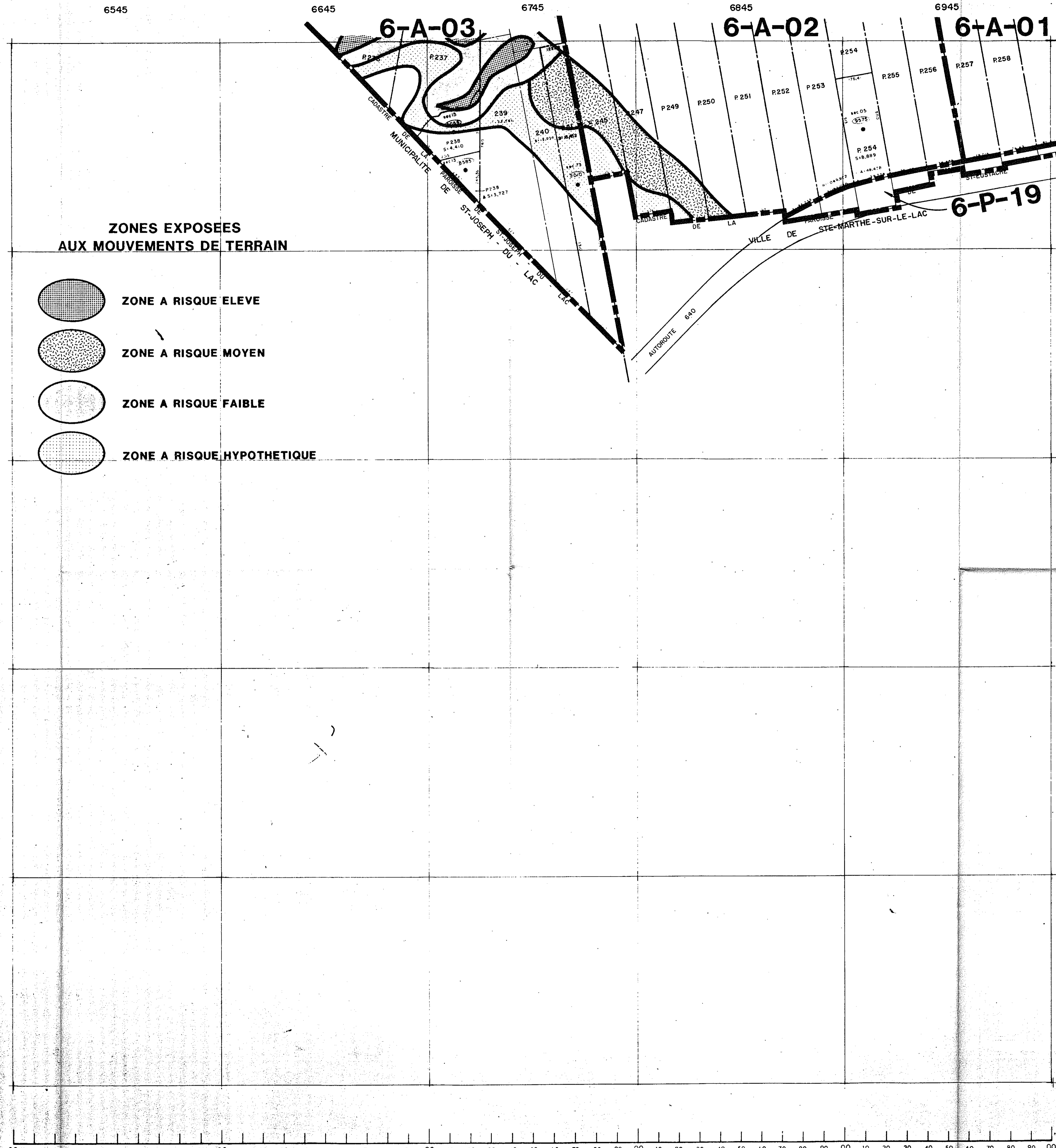


90  
80  
70  
60  
50  
40  
30  
20  
10  
00


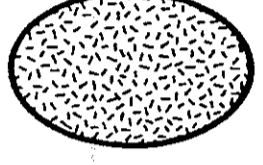


6549  
6548  
6547  
6546  
6545

00 10 20 30 40 50 60 70 80 90 00 10 20 30 40 50 60 70 80 90 00 10 20 30 40 50 60 70 80 90 00

00 10 20 30 40 50 60 70 80 90 00 10 20 30 40 50 60 70 80 90 00 10 20 30 40 50 60 70 80 90 00 10 20 30 40 50 60 70 80 90 00




**ZONES EXPOSEES  
AUX MOUVEMENTS DE TERRAIN**

-  **ZONE A RISQUE ELEVE**
-  **ZONE A RISQUE MOYEN**
-  **ZONE A RISQUE FAIBLE**
-  **ZONE A RISQUE HYPOTHETIQUE**


# ZONAGE

REGLEMENT 1288







MUNICIPALITE NO : 73120



SERVICE DE L'URBANISME



**INDEX DE ZONAGE**

-  LIMITE DES ZONES
-  LIMITE DE LA ZONE AGRICOLE ACTUELLE
-  LIMITE DE LA ZONE AGRICOLE PROPOSEE
-  RUES PROPOSEES
-  LIMITE ZONE INONDABLE 100 ANS
-  LIMITE ZONE INONDABLE 20 ANS

- A AGRICOLE
- C COMMERCIALE
- CM COMMUNAUTAIRE
- I INDUSTRIELLE
- P PUBLIQUE
- R RESIDENTIELLE
- RE RECREATIF
- V VILLEGIATURE


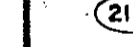

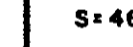
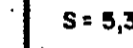




EXEMPLE: I-R-01  
 I SECTEUR DE LA VILLE  
 R DOMINANTE D'USAGE  
 01 NUMERO DE LA ZONE

**ELEMENTS SECTIONNELS**

NO	DESCRIPTION
1	Limites et numeros de lots, toponymie
2	Centroides, immatriculations, limites, dimensions, superficies, Zonage et no civiques

no 1 \_\_\_\_\_ 2 \_\_\_\_\_ 2C \_\_\_\_\_ 3 \_\_\_\_\_  
**MISE A JOUR (NO ELEMENTS SECTIONNELS, DATE)**  
 PREPARE PAR *André Roy*  
 APPROBATION DU CCU **C C U 87 12 203**  
 APPROBATION DU CONSEIL \_\_\_\_\_  
 ENTREE EN VIGUEUR \_\_\_\_\_  
 GUY BELISLE, maire *Guy Belisle*  
 GILLES GOUGEON, greffier *Gilles Gougeon*

**LEGENDE**

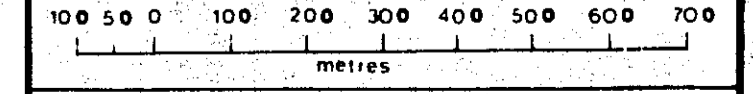
-  Centroïde visuel
-  Numéro d'immatriculation
-  Dimension linéaire en mètres
-  Superficie en mètres carrés
-  Superficie en hectares
-  Numéro de lot
-  Numéro civique
-  Occupation
-  Localisation approximative

**ANNEXE "A"**

NO. 87-Z-69 DIVISION: 6544 6944  
 6540 A 6940

6644	6744	6844	6944
	6743	6843	

**ECHELLE 1:10000**



Ce document administratif n'a légalement de valeur probante que dans le cadre de la loi sur l'évaluation foncière

00 10 20 30 40 50 60 70 80 90 00 10 20 30 40 50 60 70 80 90 00 10 20 30 40 50 60 70 80 90 00 10 20 30 40 50 60 70 80 90 00

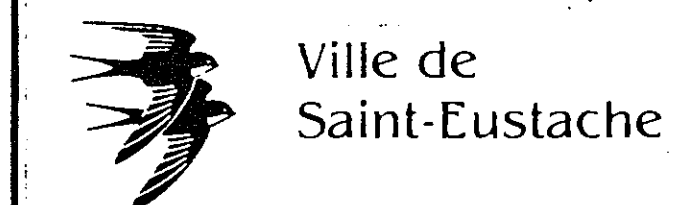
00 10 20 30 40 50 60 70 80 90 00 10 20 30 40 50 60 70 80 90 00 10 20 30 40 50 60 70 80 90 00 10 20 30 40 50 60 70 80 90 00



# ZONAGE

REGLEMENT 1288

MUNICIPALITE NO : 73120



SERVICE DE  
L'URBANISME



## INDEX DE ZONAGE

- LIMITE DES ZONES
- ▬ LIMITE DE LA ZONE AGRICOLE ACTUELLE
- ▬ LIMITE DE LA ZONE AGRICOLE PROPOSEE
- RUES PROPOSEES
- LIMITE ZONE INONDABLE 100 ANS
- LIMITE ZONE INONDABLE 20 ANS

- A AGRICOLE
- C COMMERCIALE
- CM COMMUNAUTAIRE
- I INDUSTRIELLE
- P PUBLIQUE
- R RESIDENTIELLE
- RE RECREATIF
- V VILLEGIATURE

EXEMPLE : 1-R-01  
1 SECTEUR DE LA VILLE  
R DOMINANTE D'USAGE  
01 NUMERO DE LA ZONE

## ELEMENTS SECTIONNELS

NO	DESCRIPTION
1	Limites et numeros de lots, toponyme
2	Centroides, immatriculations, limites, dimensions, superficies, Zonage et no civiques

no 1 31-12-86 31-12-86 20 3

MISE A JOUR (NO ELEMENTS SECTIONNELS, DATE)

PREPARE PAR *Adrien Gougeon*

APPROBATION DU CCU C.C.U. 87 12 203

APPROBATION DU CONSEIL

ENTREE EN VIGUEUR

GUY BELISLE maire *Guy Belisle*

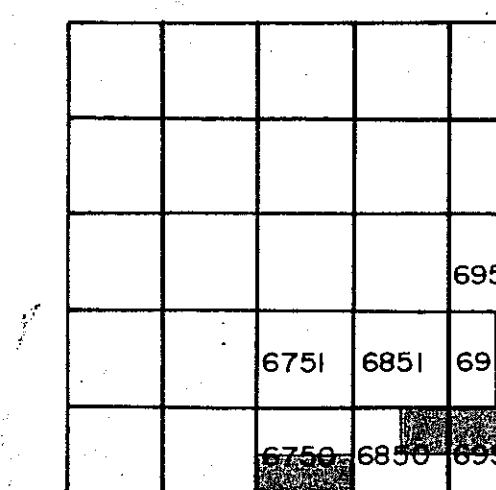
GILLES GOUGEON greffier *Gilles Gougeon*

## LEGENDE

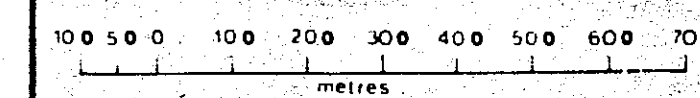
- Centroïde visuel
- (2130) Numéro d'immatriculation
- 33,528 Dimension linéaire en mètres
- S=464,12 Superficie en mètres carrés
- S=5,371 HA Superficie en hectares
- 115 Numéro de lot
- 580 Numéro civique
- ▲ Occupation
- ◆ Localisation approximative

## ANNEXE "A"

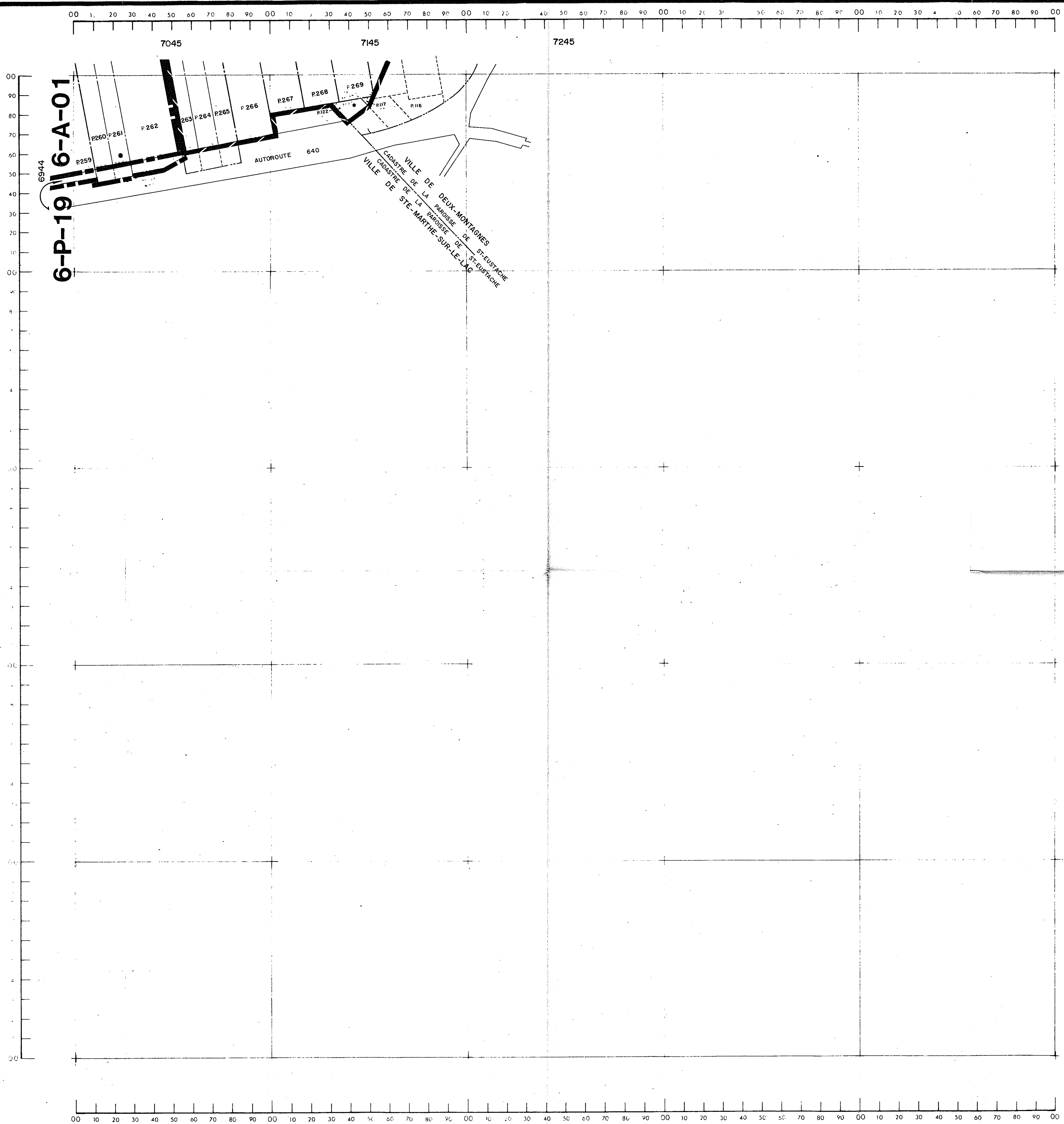
NO. 87-Z-69 DIVISION: 6554 A 6954  
6550 6950



ECHELLE 1:10000




Ce document administratif n'a légalité de valeur probante que dans le cadre de la loi sur l'évaluation foncière.



# ZONAGE

REGLEMENT 1288

MUNICIPALITE NO : 73120



SERVICE DE L'URBANISME



## INDEX DE ZONAGE

	LIMITE DES ZONES
	LIMITE DE LA ZONE AGRICOLE ACTUELLE
	LIMITE DE LA ZONE AGRICOLE PROPOSEE
	RUES PROPOSEES
	LIMITE ZONE INONDABLE 100 ANS
	LIMITE ZONE INONDABLE 70 ANS

A	AGRICOLE	P	PUBLIQUE
C	COMMERCIALE	R	RESIDENTIELLE
CM	COMMUNAUTAIRE	RE	RECREATIF
I	INDUSTRIELLE	V	VILLEGIATURE

EXEMPLE : 1-R-01  
 1 SECTEUR DE LA VILLE  
 R DOMINANTE D'USAGE  
 01 NUMERO DE LA ZONE

## ELEMENTS SECTIONNELS

NO	DESCRIPTION
1	Limites et numeros de lots, toponyme
2	Centroides, immatriculations, limites, dimensions, superficies, zonage et no civiques

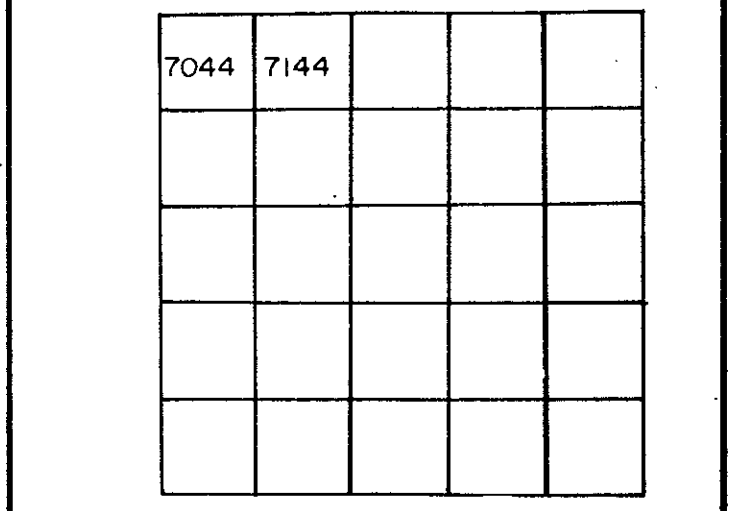
PREPARE PAR: *Michel Tremblay, J.P.*  
 APPROBATION DU C.C.U.: C.C.U. 87 12 203  
 APPROBATION DU CONSEIL: \_\_\_\_\_  
 ENTREE EN VIGUEUR: \_\_\_\_\_  
 GUY BESSIE, Maire: *Guy Bessie*  
 GUILLES JOUGEON, Greffier: *Guyles Jugeon*

## LEGENDE

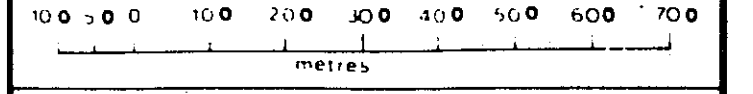
- Centroïde visuel
- ②130 Numéro d'immatriculation
- 33,528 Dimension linéaire en mètres
- S=464,12 Superficie en mètres carrés
- S=5,371 HA Superficie en hectares
- 115 Numéro de lot
- 580 Numéro civique
- ▲ Occupation
- ◆ Localisation approximative

## ANNEXE "A"

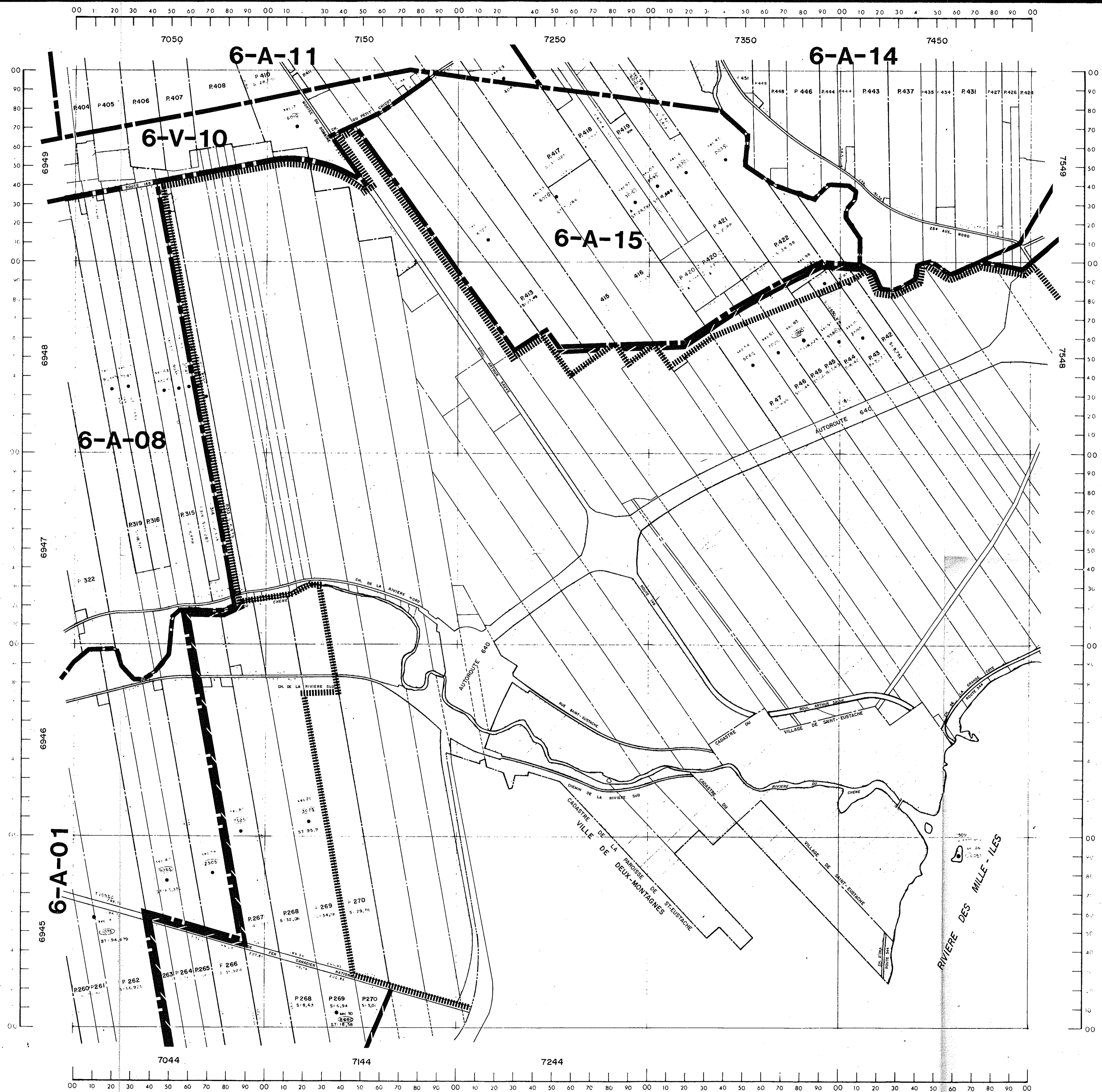
NO. 87-Z-69 DIVISION: 7044 A 7444  
 7040 A 7440



ECHELLE 1:10000




Ce document administratif a été légalement de -venir probante que dans le cadre de la loi sur l'évaluation foncière.




# ZONAGE







REGLEMENT 1288

MUNICIPALITE NO : 73120


 Ville de  
Saint-Eustache

SERVICE DE  
L'URBANISME
 

## INDEX DE ZONAGE

	LIMITE DES ZONES
	LIMITE DE LA ZONE AGRICOLE ACTUELLE
	LIMITE DE LA ZONE AGRICOLE PROPOSEE
	RUES PROPOSEES
	LIMITE ZONE INONDABLE 100 ANS
	LIMITE ZONE INONDABLE 20 ANS

A AGRICOLE	P PUBLIQUE
C COMMERCIALE	R RESIDENTIELLE
CM COMMUNAUTAIRE	RE RECREATIF
I INDUSTRIELLE	V VILLEGIAIRE

EXEMPLE : 1-R-01  
 1 SECTEUR DE LA VILLE  
 R DOMINANTE D'USAGE  
 01 NUMERO DE LA ZONE

### ELEMENTS SECTIONNELS










NO	DESCRIPTION
1	Limites et numeros de lots toponymie
2	Centroides immatriculations limites, dimensions, superficies, zonage et no civiques

no 1 31-05-87 2 03-03-87 3C 3

MISE A JOUR (NO ELEMENTS SECTIONNELS, DATE)

PREPARE PAR Richard Fournier, T.P.  
 APPROBATION DU CCU C.C.U. 87 12 203  
 APPROBATION AU CONSEIL \_\_\_\_\_  
 ENTREE EN VIGUEUR \_\_\_\_\_  
 GUY BELISLE maire Guy Belisle  
 GILLES GOUDEON greffier Gilles Goudeon

### LEGENDE

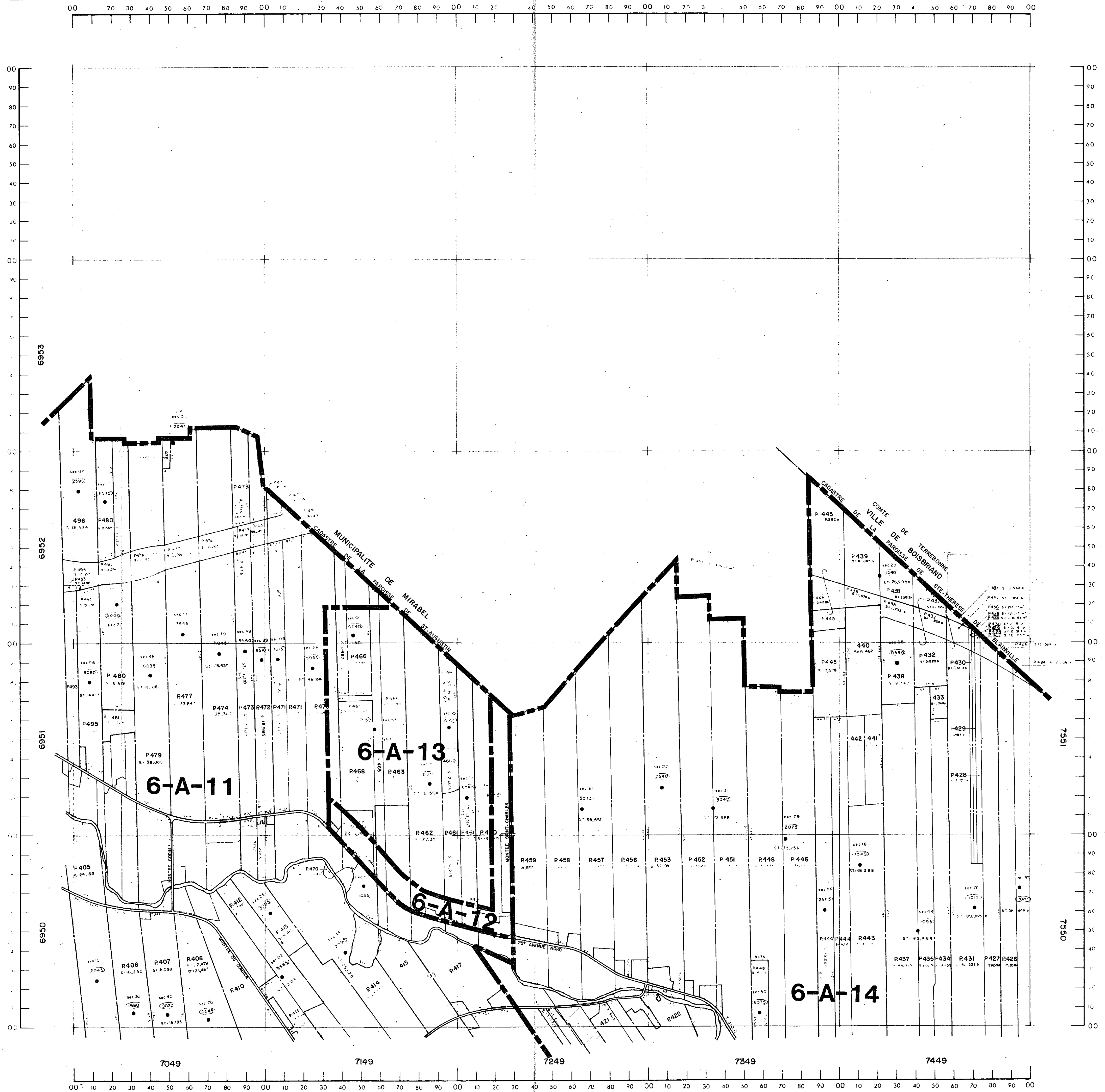
	Centroide visuel
	Numero d'immatriculation
	Dimension lineaire en metres
	Superficie en metres carres
	Superficie en hectares
	Numero de lot
	Numero civique
	Occupation
	Localisation approximative

### ANNEXE "A"

NO. 87-Z-69 DIVISION: 7049 A 7449  
 7045 A 7445

**ECHELLE 1:10000**  
 100 50 0 100 200 300 400 500 600 700  
 METRES


Ce document administratif est le resultat de l'application du Reglement de zonage de la Ville de Saint-Eustache. Il est valide dans le cadre de la loi sur l'evaluation fonciere.



# ZONAGE

REGLEMENT 1288

MUNICIPALITE NO : 73120



SERVICE DE L'URBANISME

## INDEX DE ZONAGE

- LIMITE DES ZONES
  - ▬ LIMITE DE LA ZONE AGRICOLE ACTUELLE
  - ▬ LIMITE DE LA ZONE AGRICOLE PROPOSEE
  - RUES PROPOSEES
  - ▬ LIMITE ZONE INONDABLE 170 ANS
  - ▬ LIMITE ZONE INONDABLE 20 ANS
- 
- A AGRICOLE
  - C COMMERCIALE
  - CM COMMUNAUTAIRE
  - I INDUSTRIELLE
  - P PUBLIQUE
  - R RESIDENTIELLE
  - RE RECREATIF
  - V VILLEGIATURE

EXEMPLE : I-R-G  
 1 SECTEUR DE LA VILLE  
 R DOMINANTE D'USAGE  
 01 NUMERO DE LA ZONE

## ELEMENTS SECTIONNELS

NO	DESCRIPTION
1	Limite et numéros de lots topographique
2	Centroides immatriculations, limites, dimensions, superficies, zonage et no civiques

no 1 31-12-86 31-12-86 20 3

MISE A JOUR (NO ELEMENTS SECTIONNELS, DATE)

PREPARE PAR: *Robert Fournier, T.P.*

APPROBATION DU C.C.U.: C.C.U. 87 12 203

APPROBATION DU CONSEIL:

ENTREE EN VIGUEUR:

GUY BELLISLE Maire: *Guy Bellisle*

GILLES SOUGEON greffier: *Gilles Sougeon*

## LEGENDE

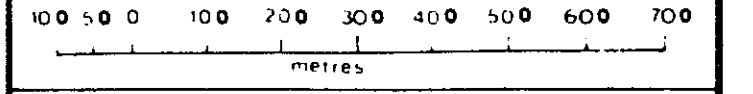
- Centroïde visuel
- ②130 Numéro d'immatriculation
- 33,528 Dimension linéaire en mètres
- S=464,12 Superficie en mètres carrés
- S=5,371 HA Superficie en hectares
- 115 Numéro de lot
- 500 Numéro civique
- ▲ Occupation
- ◆ Localisation approximative

## ANNEXE "A"

NO. 87-Z-69 DIVISION: 7054 A 7454  
 7050 A 7450

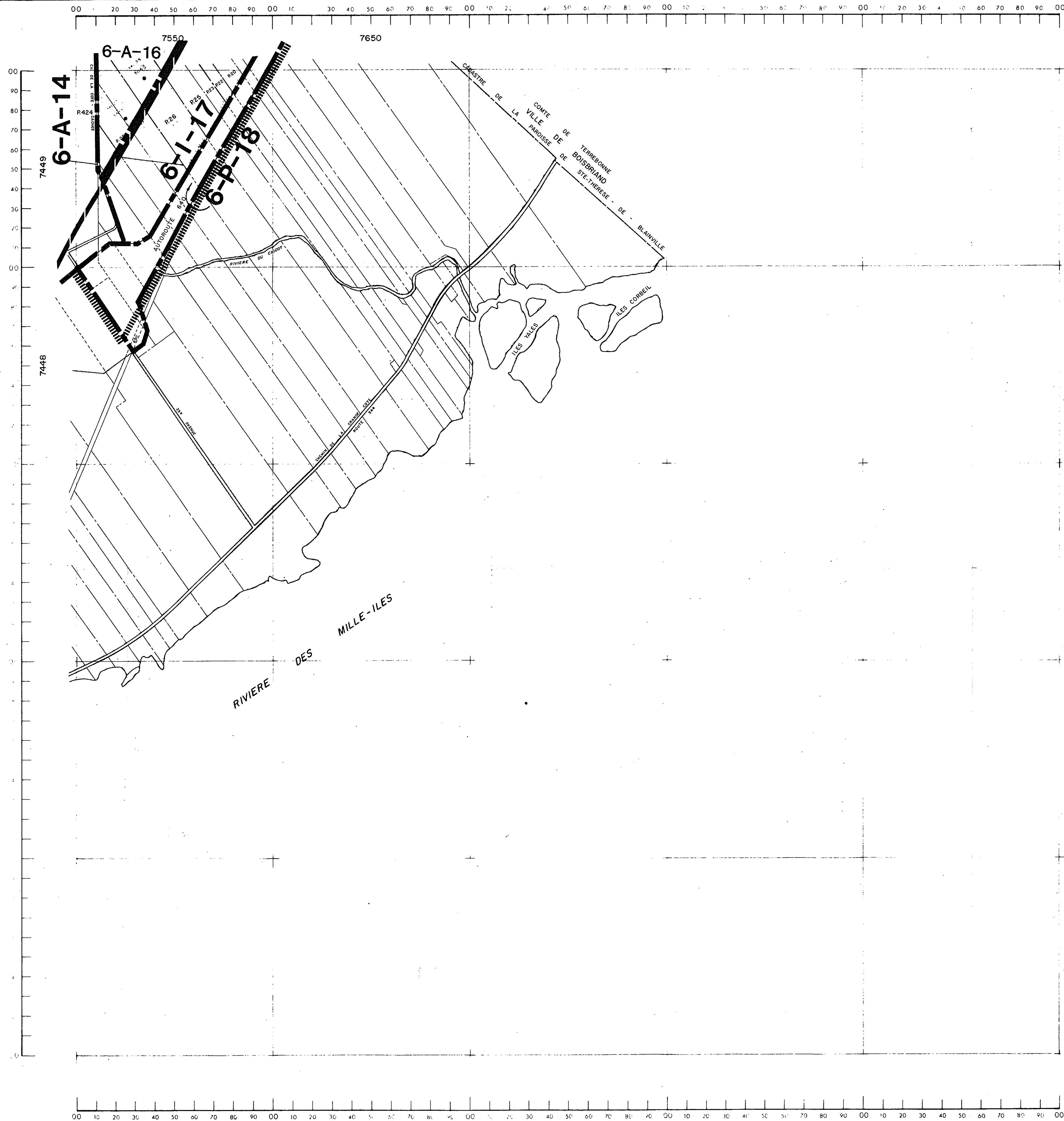
7053				
7052	7152	7252	7352	7452
7051	7151	7251	7351	7451
7050	7150	7250	7350	7450

ECHELLE 1:10000



Ce document administratif n'a légalité de valeur probante que dans le cadre de la loi sur l'évaluation foncière.

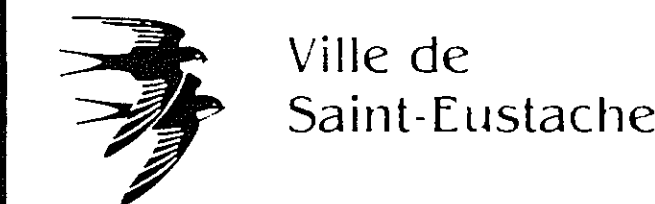




# ZONAGE

REGLEMENT 1288

MUNICIPALITE NO : 73120



SERVICE DE L'URBANISME



## INDEX DE ZONAGE

- LIMITE DES ZONES
- LIMITE DE LA ZONE AGRICOLE ACTUELLE
- LIMITE DE LA ZONE AGRICOLE PROPOSEE
- RUES PROPOSEES
- LIMITE ZONE INONDABLE 100 ANS
- LIMITE ZONE INONDABLE 25 ANS

- A RESIDENTIEL
- C COMMERCIAL
- CM COMMUNAUTAIRE
- I INDUSTRIEL
- P PUBLIC
- R RESIDENTIELLE
- RE RECREATIF
- V VIGILANCE

EXEMPLE :  
 SECTION DE LA VILLE :  
 F. EQUIPEMENT D'USAGE :  
 NUMERO DE LA ZONE :

## ELEMENTS SECTIONNELS

NO	DESCRIPTION
1	Limites et numeros de lots toponymes
2	Centroides d'immatriculation, limites d'immatriculation, superficies, zonage et no civiques

NO 1 2 3 4 5 6 7 8 9 10 11 12 13 14 15 16 17 18 19 20 21 22 23 24 25 26 27 28 29 30 31 32 33 34 35 36 37 38 39 40 41 42 43 44 45 46 47 48 49 50 51 52 53 54 55 56 57 58 59 60 61 62 63 64 65 66 67 68 69 70 71 72 73 74 75 76 77 78 79 80 81 82 83 84 85 86 87 88 89 90 91 92 93 94 95 96 97 98 99 100

MISE A JOUR (NO ELEMENTS SECTIONNELS DATE)

PREPARE PAR : *André Fournier, T.F.*  
 APPROBATION DU C.C.U. : C.C.U. 87 12 203  
 APPROBATION DU CONSEIL :  
 ENTREE EN VIGUEUR :  
 GUY BELLEFLEUR :  
 GUY BELLEFLEUR :

## LEGENDE


- Centroïde visuel
- (2130) Numéro d'immatriculation
- 33,528 Dimension linéaire en metres
- S = 464,12 Superficie en metres carrés
- S = 5,371 HA Superficie en hectares
- 115 Numéro de lot
- 580 Numéro civique
- ▲ Occupation
- ◆ Localisation approximative

## ANNEXE "A"

NO. 87-Z-69 DIVISION: 7549 A 7949  
 7545 7945

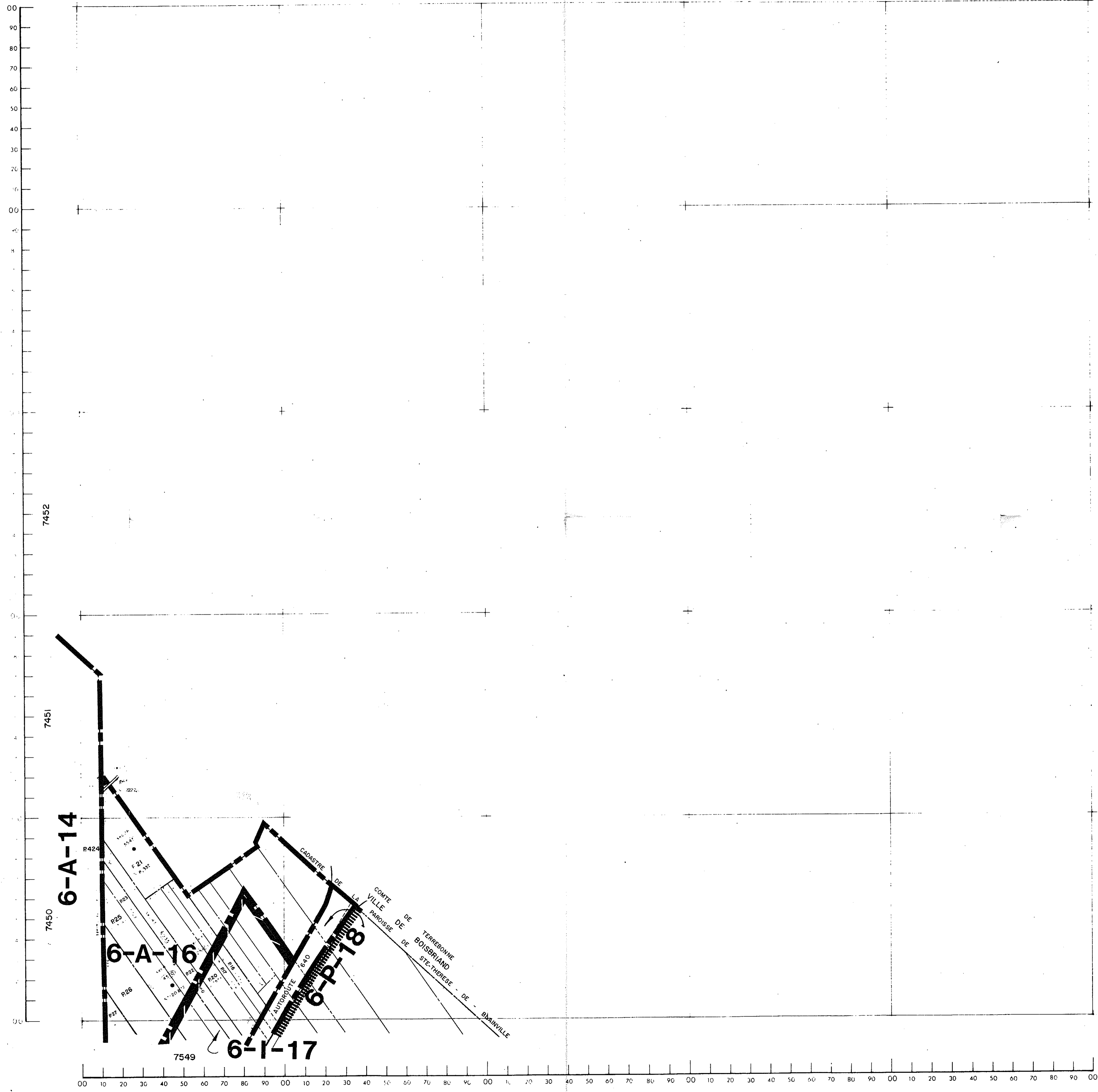
7549	7649	7749		
7548	7648	7748		
7547	7647			
7546				

ECHELLE 1:10000



Ce document administratif est en vigueur en vertu de la Loi sur l'accès à l'information et de la Loi sur la protection des renseignements personnels.

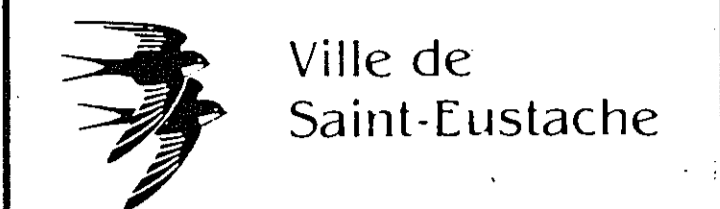
00 20 30 40 50 60 70 80 90 00 10 20 30 40 50 60 70 80 90 00 10 20 30 40 50 60 70 80 90 00 10 20 30 40 50 60 70 80 90 00



# ZONAGE

REGLEMENT 1288

MUNICIPALITE NO : 73120



SERVICE DE L'URBANISME



## INDEX DE ZONAGE

- LIMITE DES ZONES
- ||||| LIMITE DE LA ZONE AGRICOLE ACTUELLE
- LIMITE DE LA ZONE AGRICOLE PROPOSEE
- RUES PROPOSEES
- ..... LIMITE ZONE INONDABLE 100 ANS
- ..... LIMITE ZONE INONDABLE 20 ANS

- A AGRICOLE
  - C COMMERCIAL
  - CM COMMUNAUTAIRE
  - I INDUSTRIEL
  - P PUBLIC
  - R RESIDENTIELLE
  - RE RECREATIF
  - V VILLEGATURE
- EXEMPLES : 1-1-1-1  
 1 SECTEUR DE LA VILLE  
 R DOMINANTE D'USAGE  
 17 NUMERO DE LA ZONE

## ELEMENTS SECTIONNELS

NO	DESCRIPTION
1	Limites et numeros de lots, toponymie
2	Centroides immatriculations, limites, dimensions, superficies, zonage et no civiques


no 1 2 3  
 MISE A JOUR (NO ELEMENTS SECTIONNELS, DATE)  
 PREPARE PAR: *André Gagnon, T.P.*  
 APPR. BATON DU C.C.U. C.C.U. 87-12-203  
 APPROBATION DU CONSEIL:  
 ENTREE EN VIGUEUR:  
 GUY-BELLET Maire  
 GILLES GAGNON adjoint

## LEGENDE

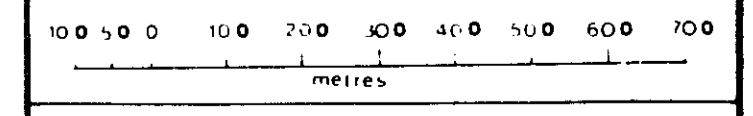
- Centroïde visuel
- 2130 Numéro d'immatriculation
- 33,528 Dimension linéaire en mètres
- S=464,12 Superficie en mètres carrés
- S=5,371 HA Superficie en hectares
- 115 Numéro de lot
- 580 Numéro civique
- ▲ Occupation
- ◆ Localisation approximative

## ANNEXE "A"

NO. 87-Z-69 DIVISION: 7554 A 7954  
 7550 7950



ECHELLE 1:10000




Ce document administratif n'a également de valeur probante que dans le cadre de la loi sur l'évaluation foncière.




# ZONAGE

REGLEMENT 1288

MUNICIPALITE NO : 73120



SERVICE DE  
L'URBANISME



## INDEX DE ZONAGE

- ▬ LIMITE DES ZONES
- ▬ LIMITE DE LA ZONE AGRICOLE ACTUELLE
- ▬ LIMITE DE LA ZONE AGRICOLE PROPOSEE
- ▬ RUES PROPOSEES
- LIMITE ZONE INONDABLE 100 ANS
- LIMITE ZONE INONDABLE 20 ANS

- A AGRICOLE
- C COMMERCIALE
- CM COMMUNAUTAIRE
- I INDUSTRIELLE
- P PUBLIQUE
- R RESIDENTIELLE
- RE RECREATIF
- V VILLAGIATURE

EXEMPLE : 100000  
 100000 SECTEUR DE LA VILLE  
 100000 DOMINANTE D'USAGE  
 100000 NUMERO DE LA ZONE

## ELEMENTS SECTIONNELS

NO	DESCRIPTION
1	Limites et numeros de lots, toponyme
2B	Centroides, immatriculations, limites, dimensions, superficies, zonage et no civiques

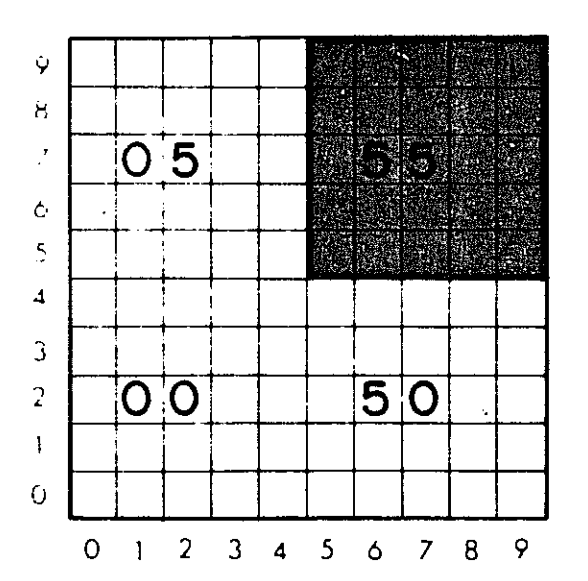
PREPARE PAR: *Robert Fortin*  
 APPROBATION DU C.C.U.: C-C-U-87-12-203  
 ENTRE EN VIGUEUR: *[Signature]*  
 GUY REJESSE: *[Signature]*  
 GUYLES ROUSSEAU: *[Signature]*

## LEGENDE

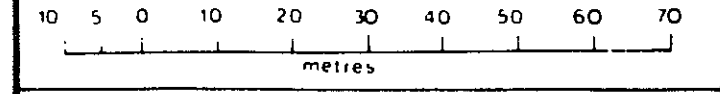
- Centroide visuel
- ②130 Numero d'immatriculation
- 33,528 Dimension lineaire en metres
- S=464,12 Superficie en metres carres
- S=5,371 HA Superficie en hectares
- 115 Numero de lot
- 580 Numero civique
- ▲ Occupation
- ◆ Localisation approximative

## ANNEXE "A"

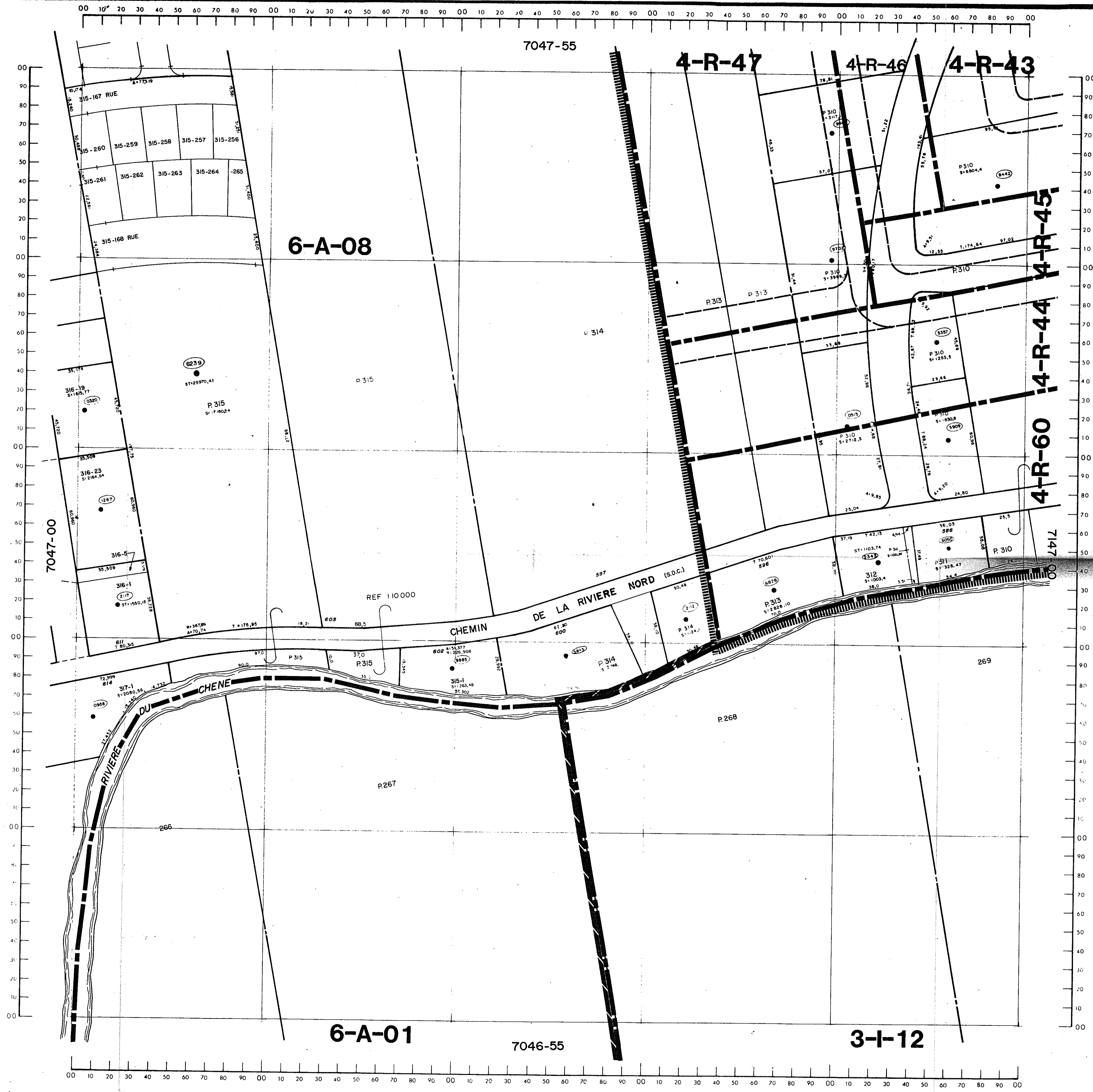
NO. 87-Z-69 DIVISION: 7046



ECHELLE 1:1000



Ce document administratif n'a legalement de valeur probante que dans le cadre de la loi sur l'evaluation fonciere.



# ZONAGE

REGLEMENT 1288

MUNICIPALITE NO : 73120

Ville de  
Saint-Eustache

SERVICE DE  
L'URBANISME

### INDEX DE ZONAGE

LIMITE DES ZONES  
 LIMITE DE LA ZONE AGRICOLE ACTUELLE  
 LIMITE DE LA ZONE AGRICOLE PROPOSEE  
 RUES PROPOSEES  
 LIMITE ZONE INONDABLE 100 ANS  
 LIMITE ZONE INONDABLE 20 ANS

A AGRICOLE	P PUBLIQUE
C COMMERCIALE	R RESIDENTIELLE
CM COMMUNAUTAIRE	RE RECREATIF
I INDUSTRIELLE	V VILLEGIATURE

EXEMPLE : 1-R-01  
 1 SECTEUR DE LA VILLE  
 R DOMINANTE D'USAGE  
 01 NUMERO DE LA ZONE

### ELEMENTS SECTIONNELS

NO	DESCRIPTION
1	Limites et numeros de lots, toponymie
2B	Centroides, immatriculations, limites, dimensions, superficies
3	Zonage et no. civiques

MISE A JOUR (NO ELEMENTS SECTIONNELS, DATE)

PREPARE PAR: *Robert Gougeon*  
 APPROBATION DU CCU: *C-C-U-87-12-203*  
 APPROBATION DU CONSEIL: \_\_\_\_\_  
 ENTREE EN VIGUEUR: \_\_\_\_\_  
 GUY BELISLE maire: *Guy Belisle*  
 GILLES GOUGEON greffier: *Gilles Gougeon*

### LEGENDE

- Centroïde visuel
- 2130 Numéro d'immatriculation
- 33,528 Dimension linéaire en mètres
- S=464,12 Superficie en mètres carrés
- S= 5,371 HA Superficie en hectares
- 115 Numéro de lot
- 300 Numéro civique
- ▲ Occupation
- ◆ Localisation approximative

### ANNEXE "A"

NO. 87-Z-69 DIVISION: 7047

9										
8										
7		05			55					
6										
5										
4										
3										
2		00								
1										
0										
	0	1	2	3	4	5	6	7	8	9

ECHELLE 1:1000

Ce document administratif n'a légalement de valeur probante que dans le cadre de la loi sur l'évaluation foncière



# ZONAGE

REGLEMENT 1288

MUNICIPALITE NO : 73120

Ville de  
Saint-Eustache

SERVICE DE  
L'URBANISME

---

INDEX DE ZONAGE

LIMITE DES ZONES  
 LIMITE DE LA ZONE AGRICOLE ACTUELLE  
 LIMITE DE LA ZONE AGRICOLE PROPOSEE  
 RUES PROPOSEES  
 LIMITE ZONE INONDABLE 100 ANS  
 LIMITE ZONE INONDABLE 20 ANS

A AGRICOLE      P PUBLIQUE  
 C COMMERCIALE    R RESIDENTIELLE  
 CM COMMUNAUTAIRE    RE RECREATIF  
 I INDUSTRIELLE      V VILLEGIATURE

EXEMPLE : 1-R-01  
 1 SECTEUR DE LA VILLE  
 R DOMINANTE D'USAGE  
 01 NUMERO DE LA ZONE

---

ELEMENTS SECTIONNELS

NO	DESCRIPTION
1	Limites et numeros de lots, toponymie
2B	Centroides, immatriculations, limites, dimensions, superficies
3	Zonage et no. civiques

no 1 31-08-87, 2 31-08-87, 2C \_\_\_\_\_ 3  
**MISE A JOUR (NO ELEMENTS SECTIONNELS, DATE)**  
 PREPARE PAR *André Gagnier*  
 APPROBATION DU CCU *C-C-U-87-12-203*  
 APPROBATION DU CONSEIL  
 ENTREE EN VIGUEUR  
 GUY BELISLE maire *Guy Belisle*  
 GILLES GOUGEON greffier *Gilles Gougeon*

---

LEGENDE

- Centroïde visuel
- Numéro d'immatriculation
- Dimension linéaire en mètres
- S=464,12 Superficie en mètres carrés
- S= 5,371 HA Superficie en hectares
- 115 Numéro de lot
- 300 Numéro civique
- Occupation
- Localisation approximative

---

ANNEXE "A"

NO. 87-Z-69 DIVISION: 7047

9									
8									
7		05			55				
6									
5									
4									
3									
2		00							
1									
0									

0 1 2 3 4 5 6 7 8 9

ECHELLE 1:1000

0 10 20 30 40 50 60 70  
metres

Ce document administratif n'a légalement de valeur probante que dans le cadre de la loi sur l'évaluation foncière




# ZONAGE

REGLEMENT 1288

MUNICIPALITE NO : 73120



SERVICE DE L'URBANISME



## INDEX DE ZONAGE

- ▬ LIMITE DES ZONES
  - ▬ LIMITE DE LA ZONE AGRICOLE ACTUELLE
  - ▬ LIMITE DE LA ZONE AGRICOLE PROPOSEE
  - ▬ RUES PROPOSEES
  - ▬ LIMITE ZONE INONDABLE 100 ANS
  - ▬ LIMITE ZONE INONDABLE 20 ANS
- |    |               |    |               |
|----|---------------|----|---------------|
| A  | AGRICOLE      | P  | PUBLIQUE      |
| C  | COMMERCIALE   | R  | RESIDENTIELLE |
| CM | COMMUNAUTAIRE | RE | RECREATIF     |
| I  | INDUSTRIELLE  | V  | VILLEGIATURE  |
- EXEMPLE: 1-R-01  
 1 SECTEUR DE LA VILLE  
 R DOMINANTE D'USAGE  
 01 NUMERO DE LA ZONE

## ELEMENTS SECTIONNELS

NO	DESCRIPTION
1	Limites et numeros de lots, toponymie
2B	Centroides, immatriculations, limites, dimensions, superficies
3	Zonage et no. civiques

PREPARE PAR: *Robert J. Gougeon*

APPROBATION DU CCU: C-C-U-87-12-203

APPROBATION DU CONSEIL:

ENTREE EN VIGUEUR:

GUY BELISLE, maire

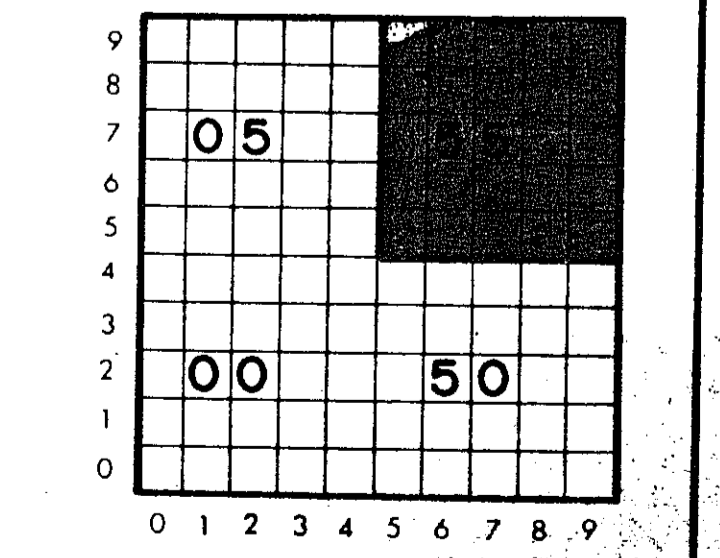
GILLES GOUGEON, greffier

## LEGENDE

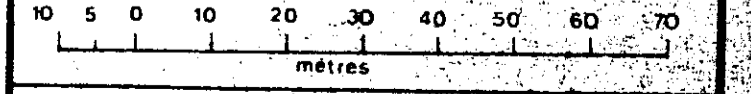
- Centroïde visuel
- (2130) Numéro d'immatriculation
- 33,528 Dimension linéaire en mètres
- S=464,12 Superficie en mètres carrés
- S=5,371 HA Superficie en hectares
- 115 Numéro de lot
- 500 Numéro civique
- ▲ Occupation
- ◆ Localisation approximative

## ANNEXE "A"

NO. 87-Z-69 DIVISION: 7047



ECHELLE 1:1000



Ce document administratif, ne valant pas règlement de valeur probante que dans le cadre de la loi sur l'évaluation foncière.



# ZONAGE

REGLEMENT 1288

MUNICIPALITE NO : 73120

Ville de  
Saint-Eustache

SERVICE DE  
L'URBANISME

N

### INDEX DE ZONAGE

	LIMITE DES ZONES
	LIMITE DE LA ZONE AGRICOLE ACTUELLE
	LIMITE DE LA ZONE AGRICOLE PROPOSEE
	RUES PROPOSEES
	LIMITE ZONE INONDABLE 100 ANS
	LIMITE ZONE INONDABLE 20 ANS

A AGRICOLE	P PUBLIQUE
C COMMERCIALE	R RESIDENTIELLE
CM COMMUNAUTAIRE	RE RECREATIF
I INDUSTRIELLE	V VILLAGIATURE

EXEMPLE : 1-R-01  
1 SECTEUR DE LA VILLE  
R DOMINANTE D USAGE  
01 NUMERO DE LA ZONE

### ELEMENTS SECTIONNELS

NO	DESCRIPTION
1	Limites et numeros de lots, toponymie
2B	Centroides, immatriculations, limites, dimensions, superficies
3	Zonage et no civiques

no1 \_\_\_\_\_ 2 \_\_\_\_\_ 3 \_\_\_\_\_

MISE A JOUR (NO ELEMENTS SECTIONNELS, DATE)

APPROBATION DU CCU: \_\_\_\_\_ C.C.U.-07-12-203

APPROBATION DU CONSEIL: \_\_\_\_\_

ENTREE EN VIGUEUR

GUY BELISLE maire

GILLES GOUGEON greffier

### LEGENDE

	Centroïde visuel
	Numero d'immatriculation
	Dimension lineaire en metres
	Superficie en metres carres
	Superficie en hectares
	Numero de lot
	Numero civique
	Occupation
	Localisation approximative

### ANNEXE "A"

NO. 87-Z-69 DIVISION: 7048

ECHELLE 1:1000

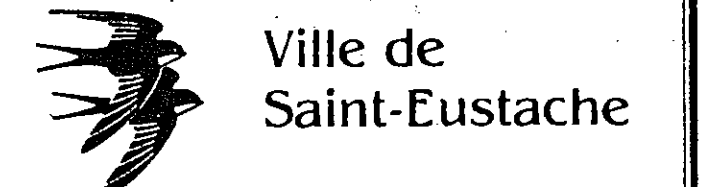
Ce document administratif n'a legalement de valeur probante que dans le cadre de la loi sur l'evaluation fonciere



# ZONAGE

REGLEMENT 1288

MUNICIPALITE NO : 73120



SERVICE DE L'URBANISME

## INDEX DE ZONAGE

- LIMITE DES ZONES
- ▨ LIMITE DE LA ZONE AGRICOLE ACTUELLE
- ▨ LIMITE DE LA ZONE AGRICOLE PROPOSEE
- RUES PROPOSEES
- ▨ LIMITE ZONE INONDABLE 100 ANS
- ▨ LIMITE ZONE INONDABLE 20 ANS

- |    |               |    |               |
|----|---------------|----|---------------|
| A  | AGRICOLE      | P  | PUBLIQUE      |
| C  | COMMERCIALE   | R  | RESIDENTIELLE |
| CM | COMMUNAUTAIRE | RE | RECREATIF     |
| I  | INDUSTRIELLE  | V  | VILLEGIATURE  |

EXEMPLE : 1-R-01  
 1 SECTEUR DE LA VILLE  
 R DOMINANTE D'USAGE  
 01 NUMERO DE LA ZONE

## ELEMENTS SECTIONNELS

NO	DESCRIPTION
1	Limites et numeros de lots, toponymie
2B	Centroides, immatriculations, limites, dimensions, superficies
3	Zonage et no. civiques

no 1 31-08-87 2 31-08-87 2C 3  
 MISE A JOUR (NO ELEMENTS SECTIONNELS, DATE)

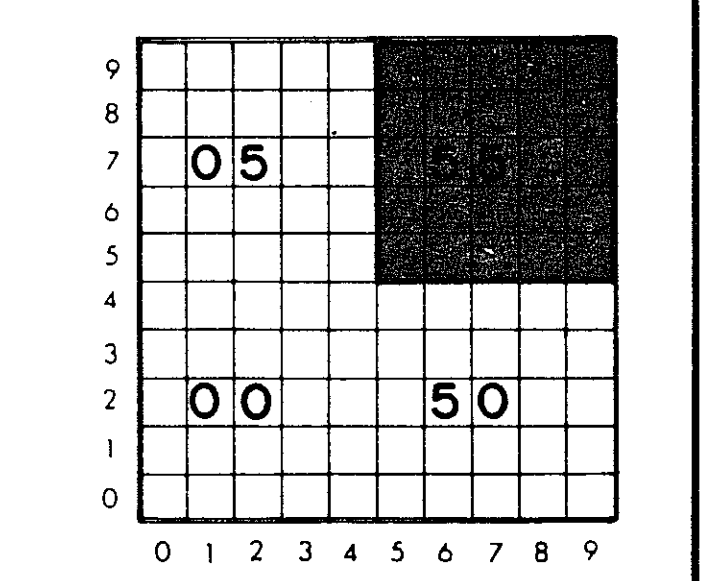
PREPARE PAR *Alain Tremblay T.P.*  
 APPROBATION DU CCU  
 APPROBATION DU CONSEIL  
 ENTREE EN VIGUEUR  
 GUY BELISLE, maire  
 GILLES GOUGEON, greffier

## LEGENDE

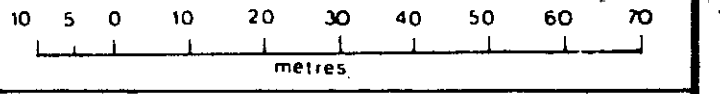
- Centroïde visuel
- ②130 Numéro d'immatriculation
- 33,528 Dimension linéaire en mètres
- S=464,12 Superficie en mètres carrés
- S=5,371 HA Superficie en hectares
- 115 Numéro de lot
- 380 Numéro civique
- ▲ Occupation
- ◆ Localisation approximative

## ANNEXE "A"

NO. 87-Z-69 DIVISION: 7048



ECHELLE 1:1000



Ce document administratif a laegalment de valeur probante que dans le cadre de la loi sur l'évaluation foncière





# ZONAGE

REGLEMENT 1288

MUNICIPALITE NO : 73120



SERVICE DE L'URBANISME



## INDEX DE ZONAGE

- LIMITE DES ZONES
- LIMITE DE LA ZONE AGRICOLE ACTUELLE
- LIMITE DE LA ZONE AGRICOLE PROPOSEE
- RUES PROPOSEES
- LIMITE ZONE INONDABLE 100 ANS
- LIMITE ZONE INONDABLE 20 ANS

- A AGRICOLE
- C COMMERCIALE
- CM COMMUNAUTAIRE
- I INDUSTRIELLE
- P PUBLIQUE
- R RESIDENTIELLE
- RE RECREATIF
- V VILLAGIATURE

EXEMPLE : 1-R-01  
 1 SECTEUR DE LA VILLE  
 R DOMINANTE D'USAGE  
 01 NUMERO DE LA ZONE

## ELEMENTS SECTIONNELS

NO	DESCRIPTION
1	Limites et numeros de lots, toponymie
2B	Centroides, immatriculations, limites, dimensions, superficies
3	Zonage et no civiques

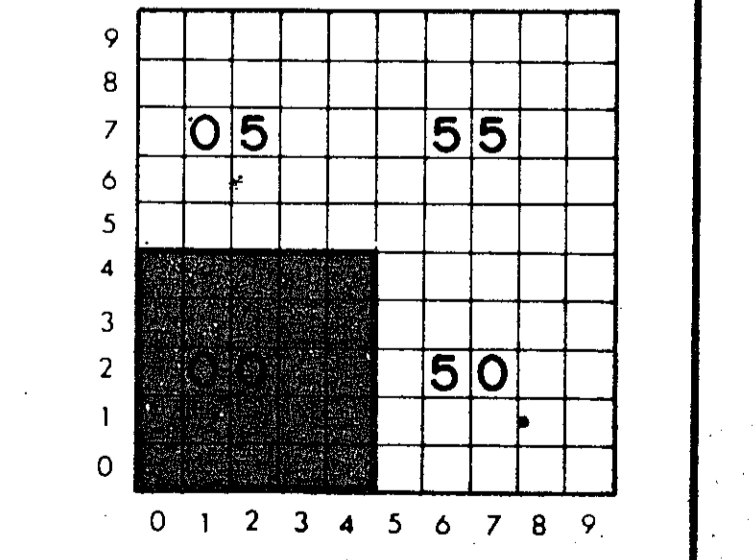
no1 2 3  
 MISE A JOUR (NO ELEMENTS SECTIONNELS, DATE)  
 PREPARE PAR *Alain Veinot, T.P.*  
 APPROBATION DU CCU C.C.U.-87-12-203  
 APPROBATION DU CONSEIL  
 ENTREE EN VIGUEUR  
 GUY BELISLE maire  
 GILLES GOUGEON greffier

## LEGENDE

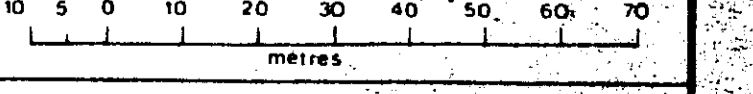
- Centroïde visuel
- ②150 Numéro d'immatriculation
- 33,528 Dimension linéaire en mètres
- S=464,12 Superficie en mètres carrés
- S=0,371 HA Superficie en hectares
- 115 Numéro de lot
- 500 Numéro civique
- ▲ Occupation
- ◆ Localisation approximative

## ANNEXE "A"

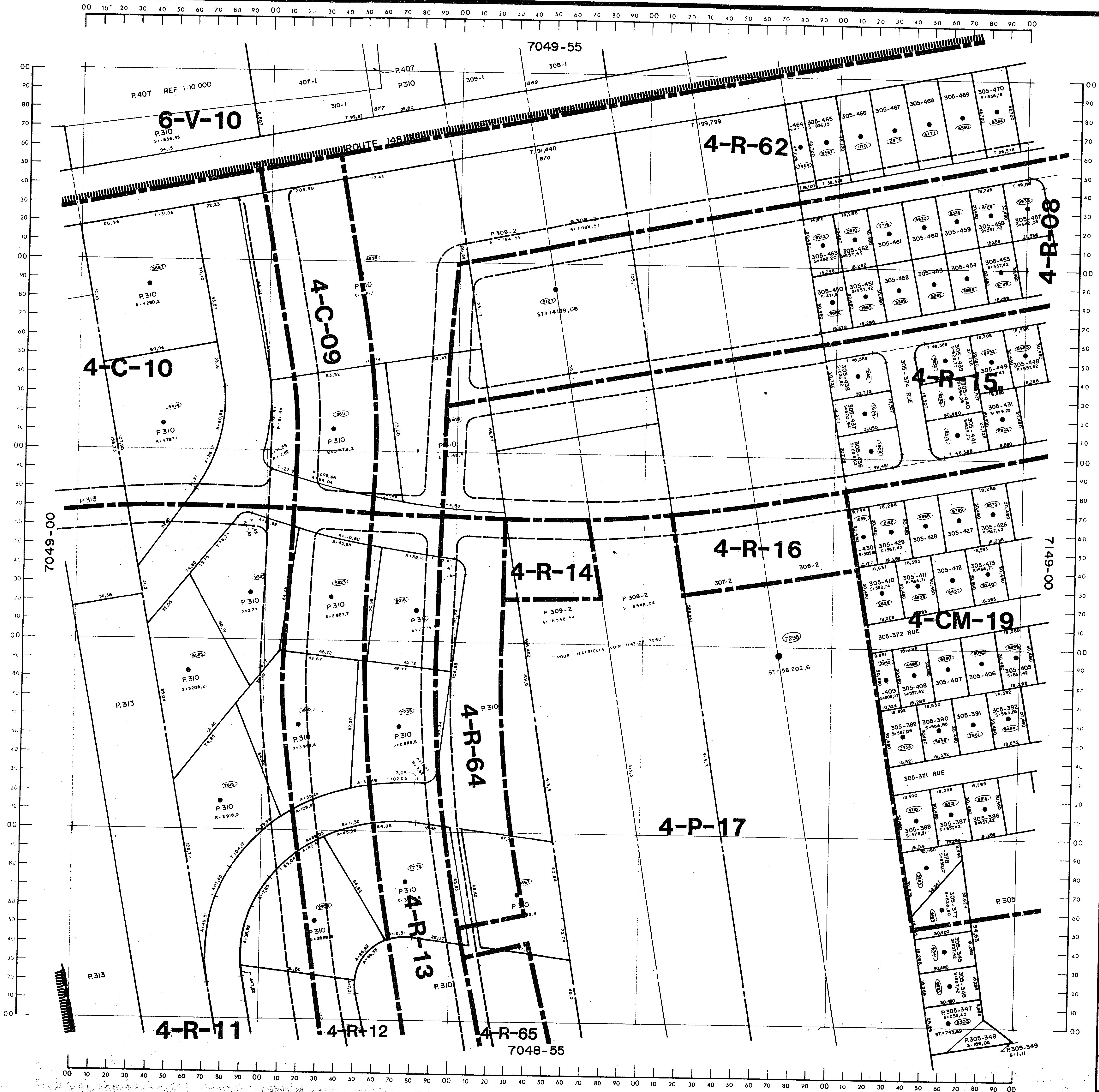
NO. 87-Z-69 DIVISION: 7049



ECHELLE 1:1000



Ce document administratif ne constitue pas un règlement de valeur probante que dans le cadre de la loi sur l'évaluation foncière.



# ZONAGE

REGLEMENT 1288

MUNICIPALITE NO : 73120



SERVICE DE L'URBANISME

## INDEX DE ZONAGE

- LIMITE DES ZONES
- LIMITE DE LA ZONE AGRICOLE ACTUELLE
- LIMITE DE LA ZONE AGRICOLE PROPOSEE
- RUES PROPOSEES
- LIMITE ZONE INONDABLE 100 ANS
- LIMITE ZONE INONDABLE 20 ANS

- A AGRICOLE
- C COMMERCIALE
- CM COMMUNAUTAIRE
- I INDUSTRIELLE
- P PUBLIQUE
- R RESIDENTIELLE
- RE RECREATIF
- V VILLEGIAIRE

EXEMPLE : 1-R-01  
 1 SECTEUR DE LA VILLE  
 R DOMINANTE D'USAGE  
 01 NUMERO DE LA ZONE

## ELEMENTS SECTIONNELS

NO	DESCRIPTION
1	Limites et numeros de lots, toponymie
2B	Centroides, immatriculations, limites, dimensions, superficies
3	Zonage et no. civiques

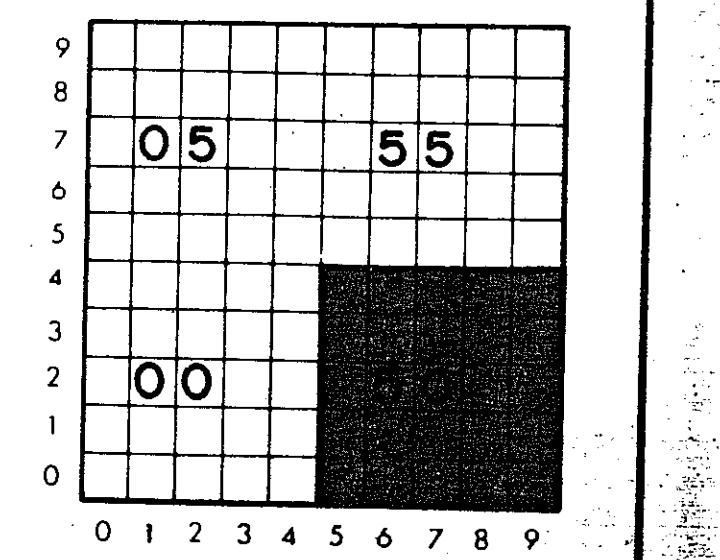
no 31-08-07 2 31-28-07 2C 3  
 MISE A JOUR (NO ELEMENTS SECTIONNELS, DATE)  
 PREPARE PAR *Robert Toussaint, I.P.*  
 APPROBATION DU CCU *C-C-U-87-12-203*  
 APPROBATION DU CONSEIL  
 ENTREE EN VIGUEUR  
 GUY BELISLE maire *Guy Belisle*  
 GILLES GOUGEON greffier *Gilles Gougeon*

## LEGENDE


- Centroïde visuel
- Numero d'immatriculation
- Dimension lineaire en metres
- Superficie en metres carrés
- Superficie en hectares
- Numero de lot
- Numero civique
- Occupation
- Localisation approximative

## ANNEXE "A"

NO. 87-Z-69 DIVISION: 7049



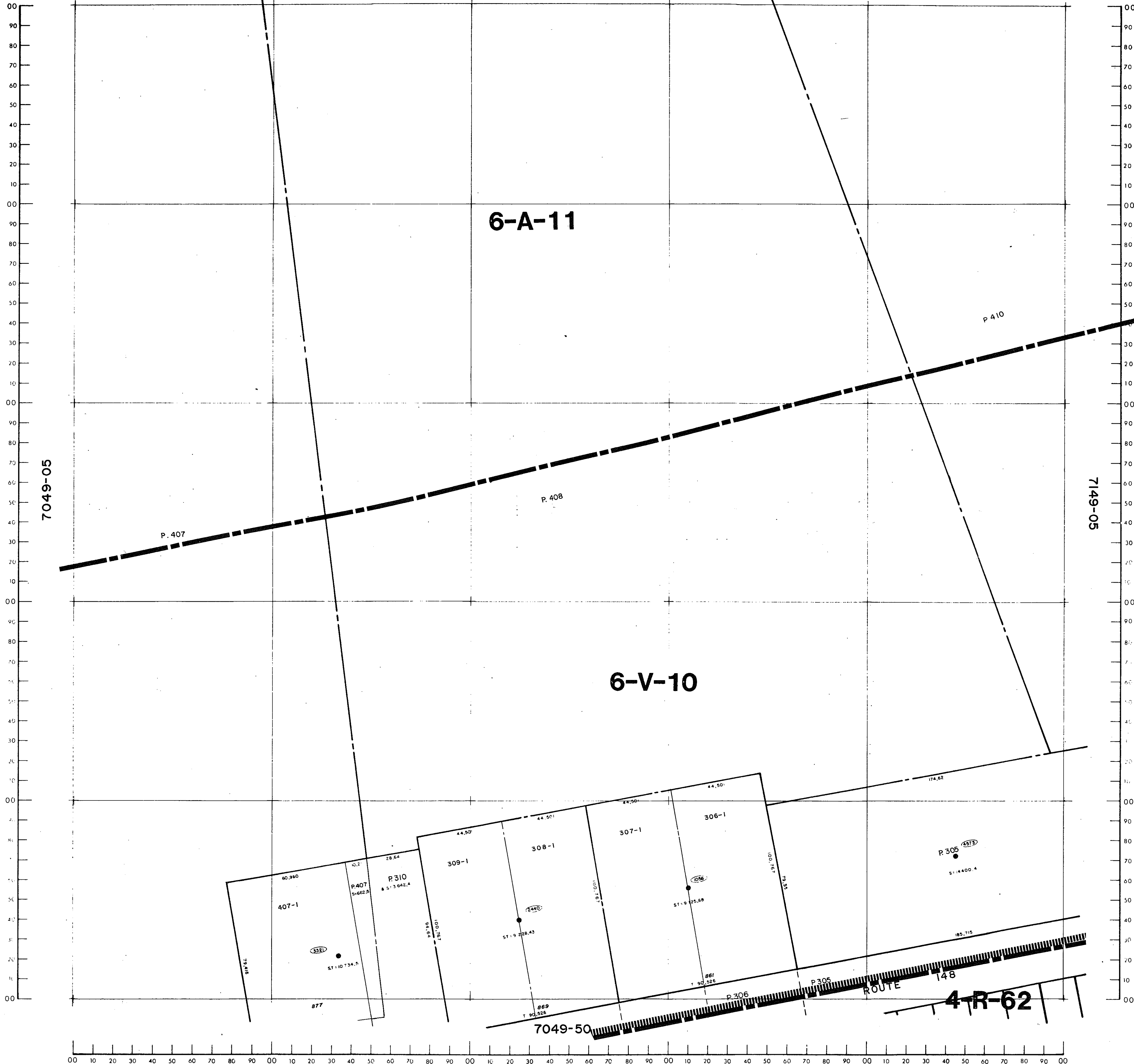
ECHELLE 1:1000



Ce document administratif n'a légalement de valeur probante que dans le cadre de la loi sur l'évaluation foncière

00 10 20 30 40 50 60 70 80 90 00 10 20 30 40 50 60 70 80 90 00 10 20 30 40 50 60 70 80 90 00 10 20 30 40 50 60 70 80 90 00


7050-50




# ZONAGE

REGLEMENT 1288

MUNICIPALITE NO : 73120



SERVICE DE L'URBANISME



## INDEX DE ZONAGE

- LIMITE DES ZONES
- LIMITE DE LA ZONE AGRICOLE ACTUELLE
- LIMITE DE LA ZONE AGRICOLE PROPOSEE
- RUES PROPOSEES
- LIMITE ZONE INONDABLE 100 ANS
- LIMITE ZONE INONDABLE 20 ANS

- A AGRICOLE
- C COMMERCIALE
- CM COMMUNAUTAIRE
- I INDUSTRIELLE
- P PUBLIC
- R RESIDENTIELLE
- RE RECREATIF
- V VILLEGIATURE

EXEMPLE : 1-R-01  
1 SECTEUR DE LA VILLE  
R DOMINANTE D'USAGE  
01 NUMERO DE LA ZONE

## ELEMENTS SECTIONNELS

NO	DESCRIPTION
1	Limites et numeros de lots, toponymie
2B	Centroides, immatriculations, limites, dimensions, superficies
3	Zonage et no. civiques

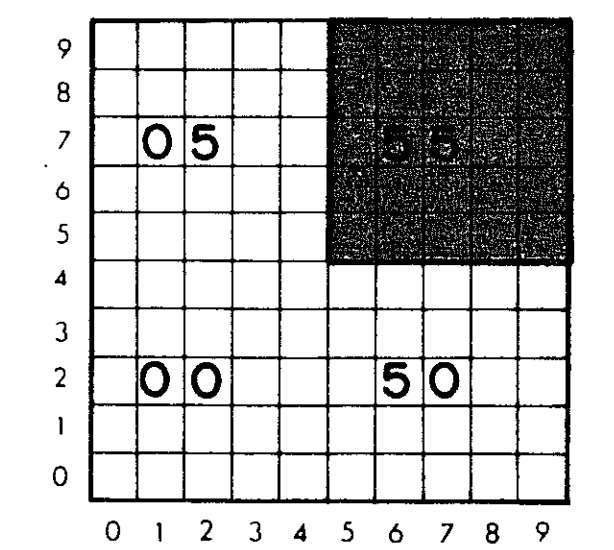
no 1 2 3 2C 3  
**MISE A JOUR** (NO ELEMENTS SECTIONNELS, DATE)  
 PREPARE PAR *Robert Toussaint T.P.*  
 APPROBATION DU CCU C-C-U-87-12-203  
 APPROBATION DU CONSEIL  
 ENTREE EN VIGUEUR  
 GUY BELISLE, maire  
 GILLES GOUGEON, greffier

## LEGENDE

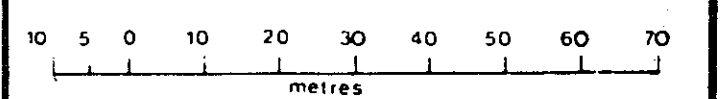
- Centroïde visuel
- (2130) Numéro d'immatriculation
- 33,528 Dimension linéaire en mètres
- S = 464,2 Superficie en mètres carrés
- S = 5,371 HA Superficie en hectares
- 115 Numéro de lot
- 580 Numéro civique
- ▲ Occupation
- ◆ Localisation approximative

## ANNEXE "A"

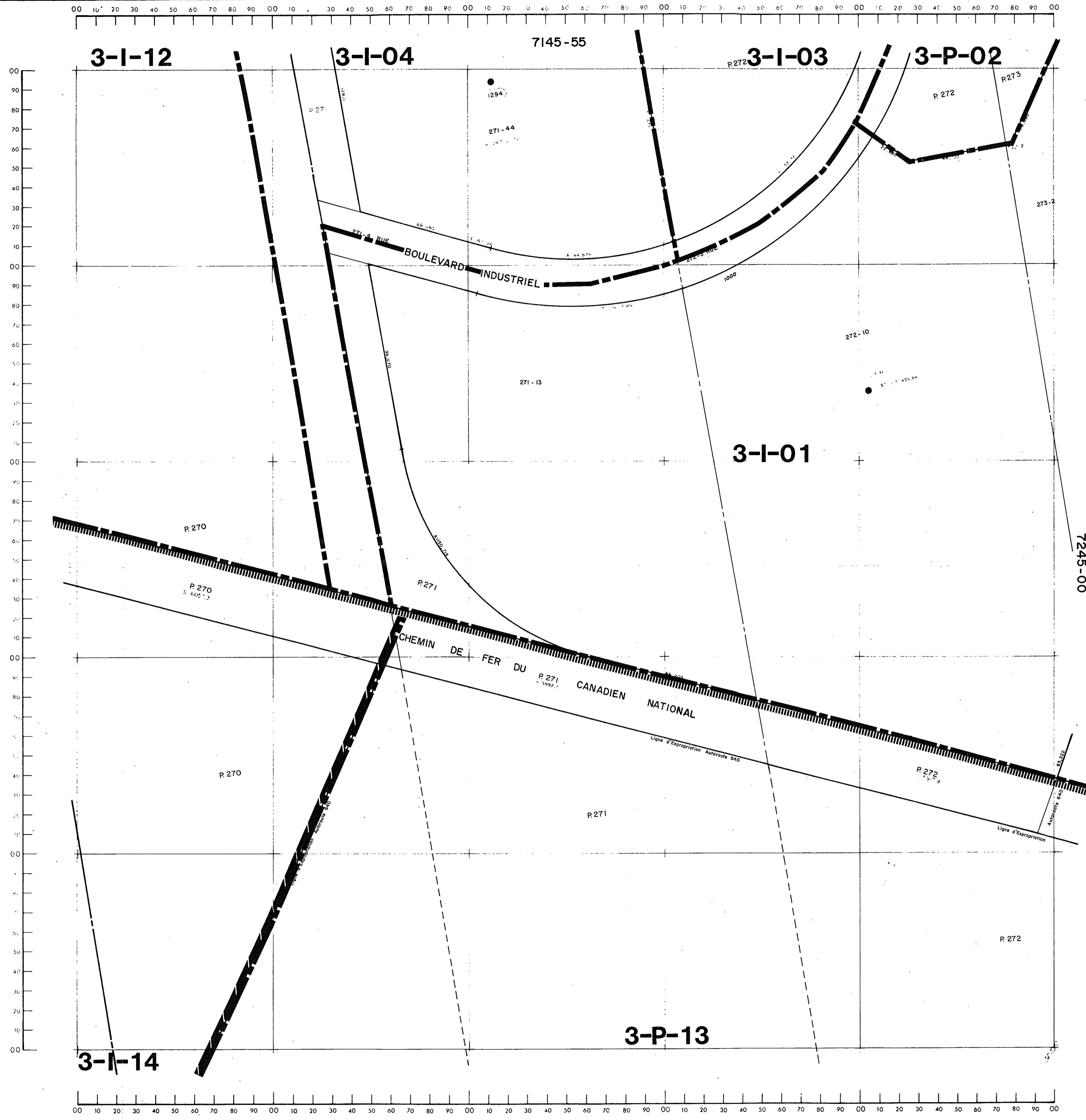
NO. 87-Z-69 DIVISION: 7049



ECHELLE 1:1000



Ce document administratif n'a la valeur probante que dans le cadre de la loi sur l'évaluation foncière.




# ZONAGE

REGLEMENT 1288

MUNICIPALITE NO : 73120



SERVICE DE L'URBANISME



## INDEX DE ZONAGE

- LIMITE DES ZONES
- ▨ LIMITE DE LA ZONE AGRICOLE ACTUELLE
- ▨ LIMITE DE LA ZONE AGRICOLE PROPOSEE
- RUES PROPOSEES
- ▨ LIMITE ZONE INONDABLE 100 ANS
- ▨ LIMITE ZONE INONDABLE 20 ANS

- A AGRICOLE
- C COMMERCIALE
- CM COMMUNAUTAIRE
- I INDUSTRIELLE
- P PUBLIQUE
- R RESIDENTIELLE
- RE RECREATIF
- V VILLEGIATURE

EXEMPLE : 1-R-01  
 1 SECTEUR DE LA VILLE  
 R DOMINANTE D USAGE  
 01 NUMERO DE LA ZONE

## ELEMENTS SECTIONNELS

NO	DESCRIPTION
1	Limites et numeros de lots, toponymie
2 B	Centroides, immatriculations, limites, dimensions, superficies
3	Zonage et no civiques

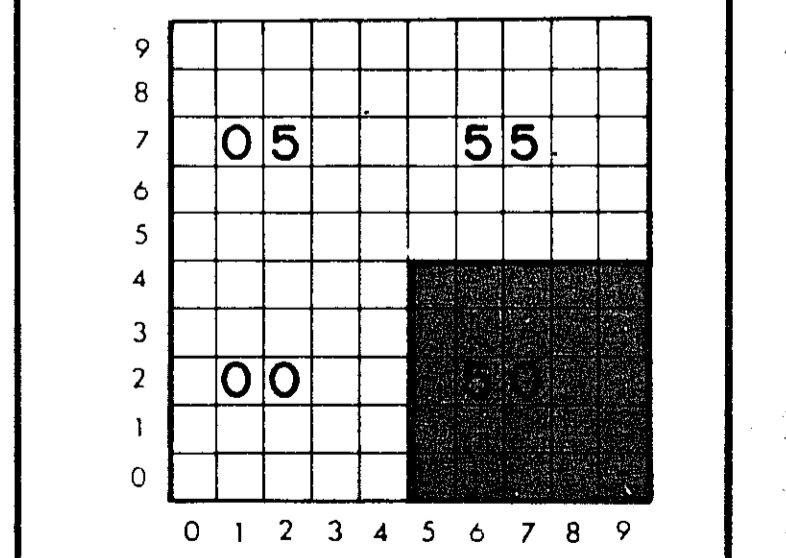
no 1 31-03-87 2 31-03-87 20 3  
 MISE A JOUR (NO ELEMENTS SECTIONNELS, DATE)  
 PREPARE PAR *Richard Fortin, I.P.*  
 APPROBATION DU CCU *C-C-U-87-12-203*  
 APPROBATION DU CONSEIL  
 ENTREE EN VIGUEUR  
 GUY BELISLE maire *Guy Belisle*  
 GILLES GOUGEON greffier *Gilles Gougeon*

## LEGENDE

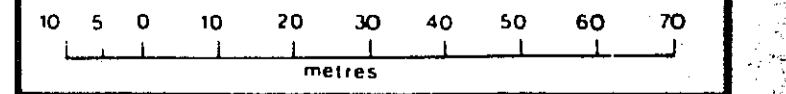
- Centre de vue
- ②130 Numéro d'immatriculation
- 33,528 Dimension linéaire en mètres
- S=464,12 Superficie en mètres carrés
- S=5,371 HA Superficie en hectares
- 115 Numéro de lot
- 580 Numéro civique
- ▲ Occupation
- ◆ Localisation approximative

## ANNEXE "A"

NO. 87-Z-69 DIVISION: 7145



ECHELLE 1:1000



Ce document administratif n'a légalité de valeur probante que dans le cadre de la loi sur l'évaluation foncière




# ZONAGE

REGLEMENT 1288

MUNICIPALITE NO : 73120



SERVICE DE L'URBANISME



## INDEX DE ZONAGE

- LIMITE DES ZONES
- LIMITE DE LA ZONE AGRICOLE ACTUELLE
- LIMITE DE LA ZONE AGRICOLE PROPOSEE
- RUES PROPOSEES
- LIMITE ZONE INONDABLE 100 ANS
- LIMITE ZONE INONDABLE 20 ANS

- A AGRICOLE
- C COMMERCIALE
- CM COMMUNAUTAIRE
- I INDUSTRIELLE
- P PUBLIQUE
- R RESIDENTIELLE
- RE RECREATIF
- V VILLEGIATURE

EXEMPLE : 1-R-01  
 1 SECTEUR DE LA VILLE  
 R DOMINANTE D'USAGE  
 01 NUMERO DE LA ZONE

## ELEMENTS SECTIONNELS

NO	DESCRIPTION
1	Limites et numeros de lots, toponymie
2	Centroides, immatriculations, limites, dimensions, superficies
3	Zonage et no civiques

31-06-87 1 12 87  
 31-09-87 31 23 87  
 31-03-87 1 03 87  
 no 31-12-88 2 12 88 2C 3

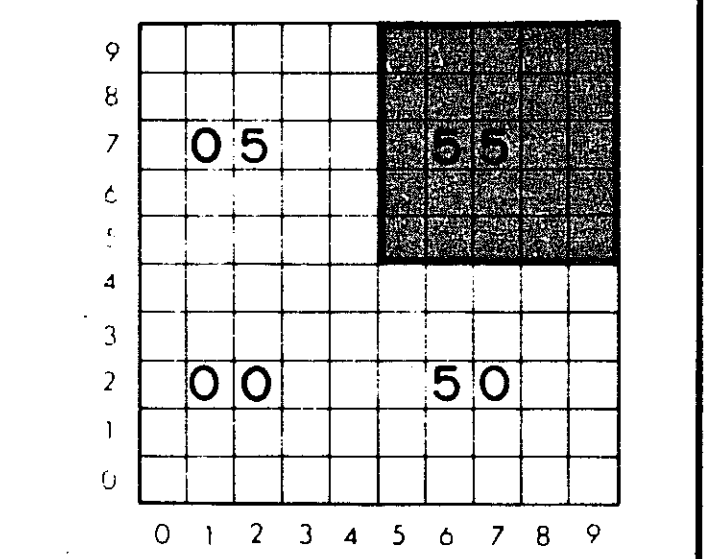
MISE A JOUR (NO ELEMENTS SECTIONNELS, DATE)  
 PREPARE PAR Richard Tremblay T.P.  
 APPROBATION DU CCU C.C.U.-87-12-203  
 APPROBATION DU CONSEIL  
 ENTREE EN VIGUEUR  
 GUY BELLESE maire Guy Bellese  
 GILLES DEQUIGNON greffier

## LEGENDE

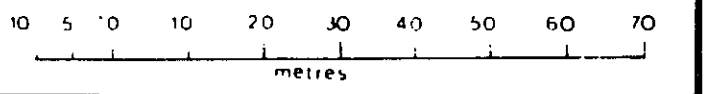
- Centroïde visuel
- Numéro d'immatriculation
- Dimension linéaire en mètres
- Superficie en mètres carrés
- Superficie en hectares
- Numéro de lot
- Numéro civique
- Occupation
- Localisation approximative

## ANNEXE "A"

NO. 87-Z-69 DIVISION: 7145



ECHELLE 1:1000



Ce document administratif n'a légalement de valeur probante que dans le cadre de la loi sur l'évaluation foncière.


00 10 20 30 40 50 60 70 80 90 00 10 20 30 40 50 60 70 80 90 00 10 20 30 40 50 60 70 80 90 00 10 20 30 40 50 60 70 80 90 00



# ZONAGE

REGLEMENT 1288

MUNICIPALITE NO : 73120



SERVICE DE L'URBANISME

## INDEX DE ZONAGE

- LIMITE DES ZONES
- LIMITE DE LA ZONE AGRICOLE ACTUELLE
- LIMITE DE LA ZONE AGRICOLE PROPOSEE
- RUES PROPOSEES
- LIMITE ZONE INONDABLE 100 ANS
- LIMITE ZONE INONDABLE 20 ANS

- A AGRICOLE
- C COMMERCIALE
- CM COMMUNAUTAIRE
- I INDUSTRIELLE
- P PUBLIQUE
- R RESIDENTIELLE
- RE RECREATIF
- V VILLEGIATURE

EXEMPLE : 1-B-01  
 1 SECTEUR DE LA VILLE  
 R DOMINANTE D'USAGE  
 01 NUMERO DE LA ZONE

## ELEMENTS SECTIONNELS

NO	DESCRIPTION
1	Limites et numeros de lots toponymie
2B	Centroides, immatriculations, limites, dimensions, superficies
3	Zonage et no civiques

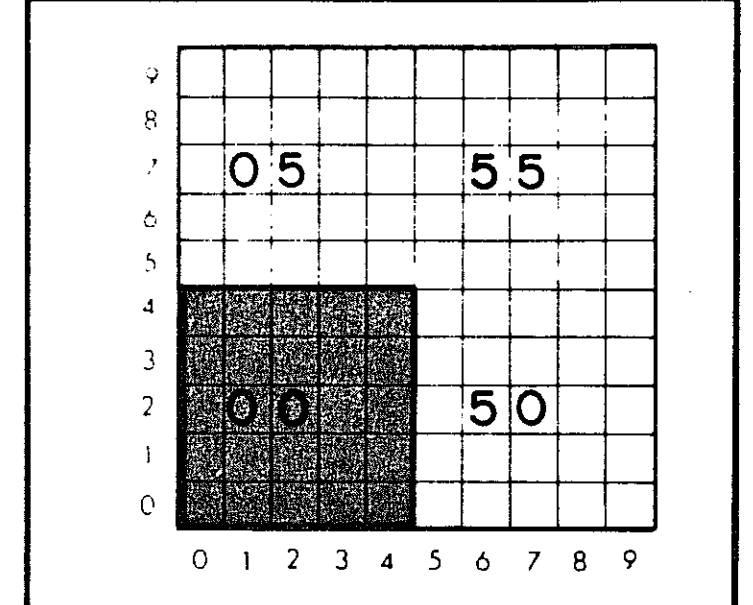
no 1 3-12-88 2 1 2-88 2C 3  
**MISE A JOUR** (NO ELEMENTS SECTIONNELS, DATE)  
 PREPARE PAR *Richard Tremblay P.P.*  
 APPROBATION DU C.C.U. *C.C.U.-87-12-203*  
 APPROBATION DU CONSEIL  
 ENTREE EN VIGUEUR  
 GU. BELISLE Maire  
 GILLES GOUGEON Greffier

## LEGENDE

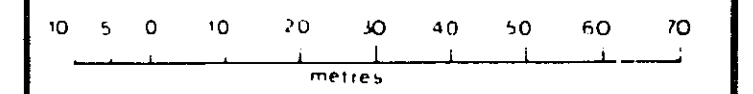
- Centroide visuel
- Numero d'immatriculation
- Dimension lineaire en metres
- Superficie en metres carres
- Superficie en hectares
- Numero de lot
- Numero civique
- Occupation
- Localisation approximative

## ANNEXE "A"

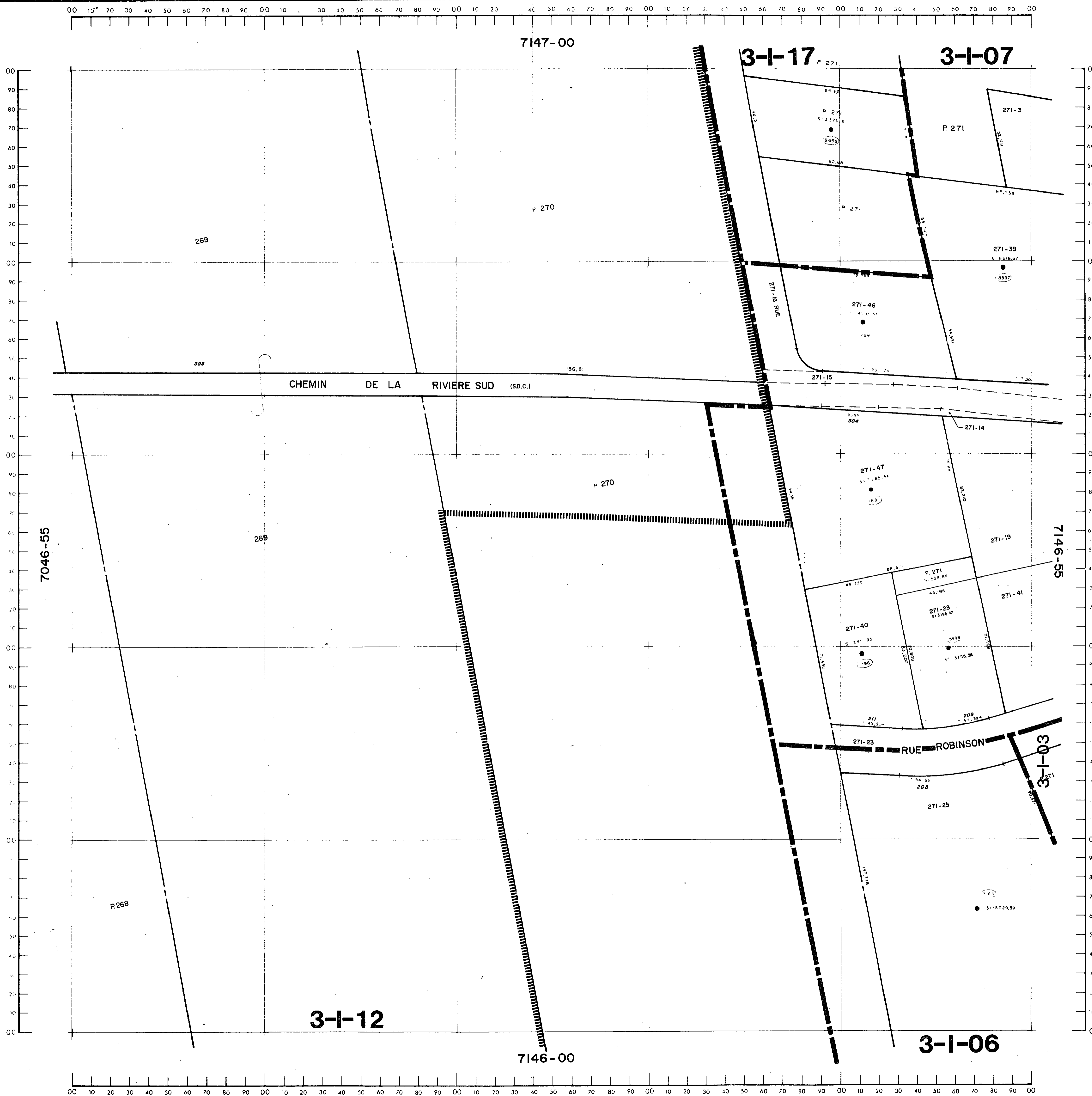
NO. 87-Z-69 DIVISION: 7146



ECHELLE 1:1000



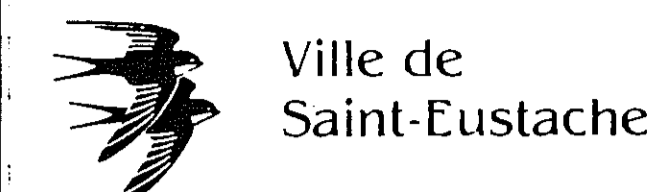
Ce document administratif ne constitue pas un règlement de valeur probante que dans le cadre de la loi sur l'évaluation foncière.




# ZONAGE

REGLEMENT 1288

MUNICIPALITE NO : 73120



SERVICE DE L'URBANISME



## INDEX DE ZONAGE

- LIMITE DES ZONES
- LIMITE DE LA ZONE AGRICOLE ACTUELLE
- LIMITE DE LA ZONE AGRICOLE PROPOSEE
- RUES PROPOSEES
- LIMITE ZONE INONDABLE 100 ANS
- LIMITE ZONE INONDABLE 20 ANS

- A AGRICOLE
- C COMMERCIALE
- CM COMMUNAUTAIRE
- I INDUSTRIELLE
- P PUBLIQUE
- R RESIDENTIELLE
- RE RECREATIF
- V VILLEGIATURE

EXEMPLE : 1-R-01  
1 SECTEUR DE LA VILLE  
R DOMINANTE D'USAGE  
01 NUMERO DE LA ZONE

## ELEMENTS SECTIONNELS

NO	DESCRIPTION
1	Limites et numeros de lots, toponyme
2	Centroides, immatriculations, limites, dimensions, superficies
3	Zonage et no civiques

MISE A JOUR (NO ELEMENTS SECTIONNELS, DATE)  
no 1 31-08-87 2 31-05-87 3 31-03-87 4 31-12-86

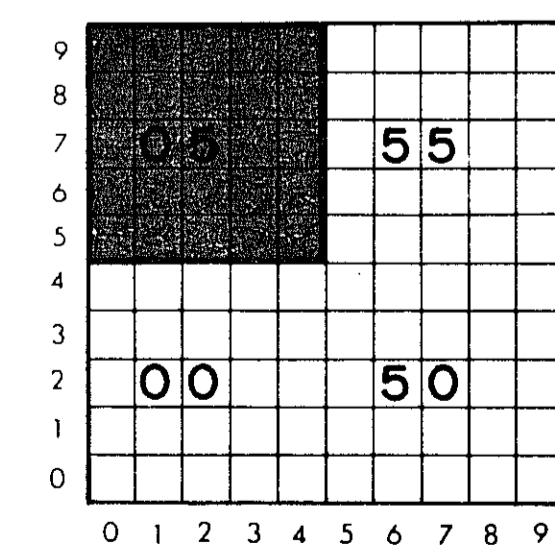
PREPARE PAR *Robert Toussaint T.P.*  
APPROBATION DU CCU *C-C-U-87-12-203*  
APPROBATION DU CONSEIL  
ENTREE EN VIGUEUR  
GUY BELISLE maire  
GILLES GOUGEON greffier

## LEGENDE

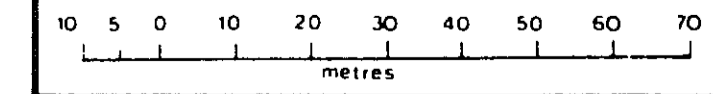
- Centroïde visuel
- (2130) Numéro d'immatriculation
- 33,528 Dimension linéaire en mètres
- S=464,12 Superficie en mètres carrés
- S=5,371 HA Superficie en hectares
- 115 Numéro de lot
- 580 Numéro civique
- ▲ Occupation
- ◆ Localisation approximative

## ANNEXE "A"

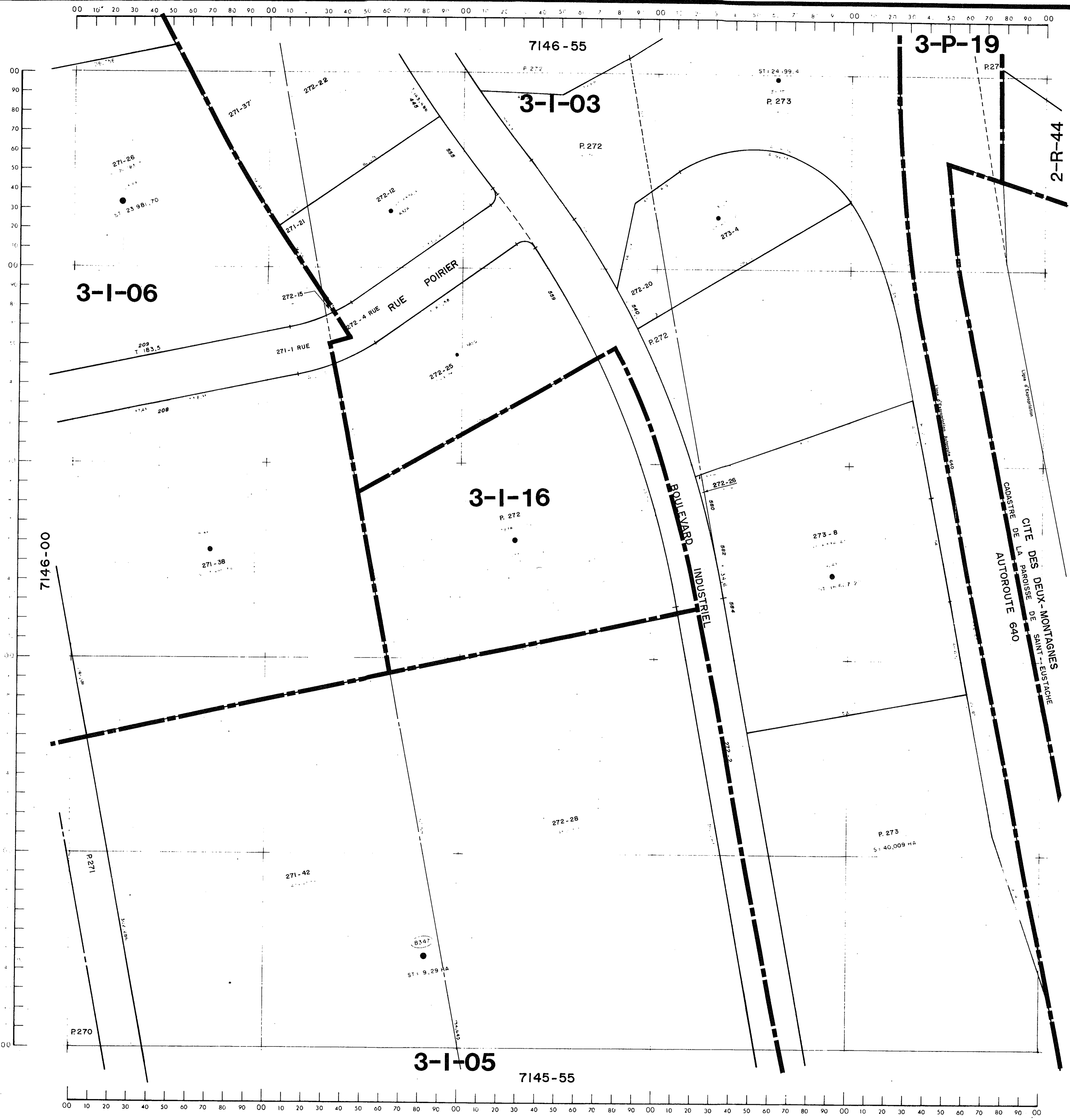
NO. 87-Z-69 DIVISION: 7146



ECHELLE 1:1000



Ce document administratif n'a légalité de valeur probante que dans le cadre de la loi sur l'évaluation foncière.



# ZONAGE

**REGLEMENT 1288**

MUNICIPALITE NO : 73120

Ville de  
Saint-Eustache

SERVICE DE  
L'URBANISME
 

↑  
N

**INDEX DE ZONAGE**

	LIMITE DES ZONES
	LIMITE DE LA ZONE AGRICOLE ACTUELLE
	LIMITE DE LA ZONE AGRICOLE PROPOSEE
	RUES PROPOSEES
	LIMITE ZONE INONDABLE 100 ANS
	LIMITE ZONE INONDABLE 20 ANS

A AGRICOLE	P PIBLIQUE
C COMMERCIALE	R RESIDENTIELLE
CM COMMUNAUTAIRE	RE RECREATIF
I INDUSTRIELLE	V VILLEGIATURE

EXEMPLE : 1-10-11-12 : SECTEUR DE LA VILLE  
 A DOMINANTE D'USAGE  
 01 NUMERO DE LA ZONE

**ELEMENTS SECTIONNELS**

NO	DESCRIPTION
1	Limites et numéros de lots (toponymie)
2B	Centroides, immatriculations, limites, dimensions, superficies
3	Zonage et no civiques

3/-08-87  
 3/-05-87  
 3/-03-87  
 NO 87-Z-69 DIVISION 7146

**MISE A JOUR (NO ELEMENTS SECTIONNELS, DATE)**  
 PREPARE PAR: *Robert Tremblay I.P.*  
 APPROBATION DU C.C.U.: C-C-U-87-12-203  
 APPROBATION DU CONSEIL:  
 ENTREE EN VIGUEUR:  
 COPIE SUR DEMANDE:  
 COULES COPIES:

**LEGENDE**

- Centroïde visuel
- 2130 Numéro d'immatriculation
- 33,528 Dimension linéaire en mètres
- S+464,12 Superficie en mètres carrés
- S=5,371 HA Superficie en hectares
- 115 Numéro de lot
- 590 Numéro civique
- Occupation
- Localisation approximative

**ANNEXE "A"**

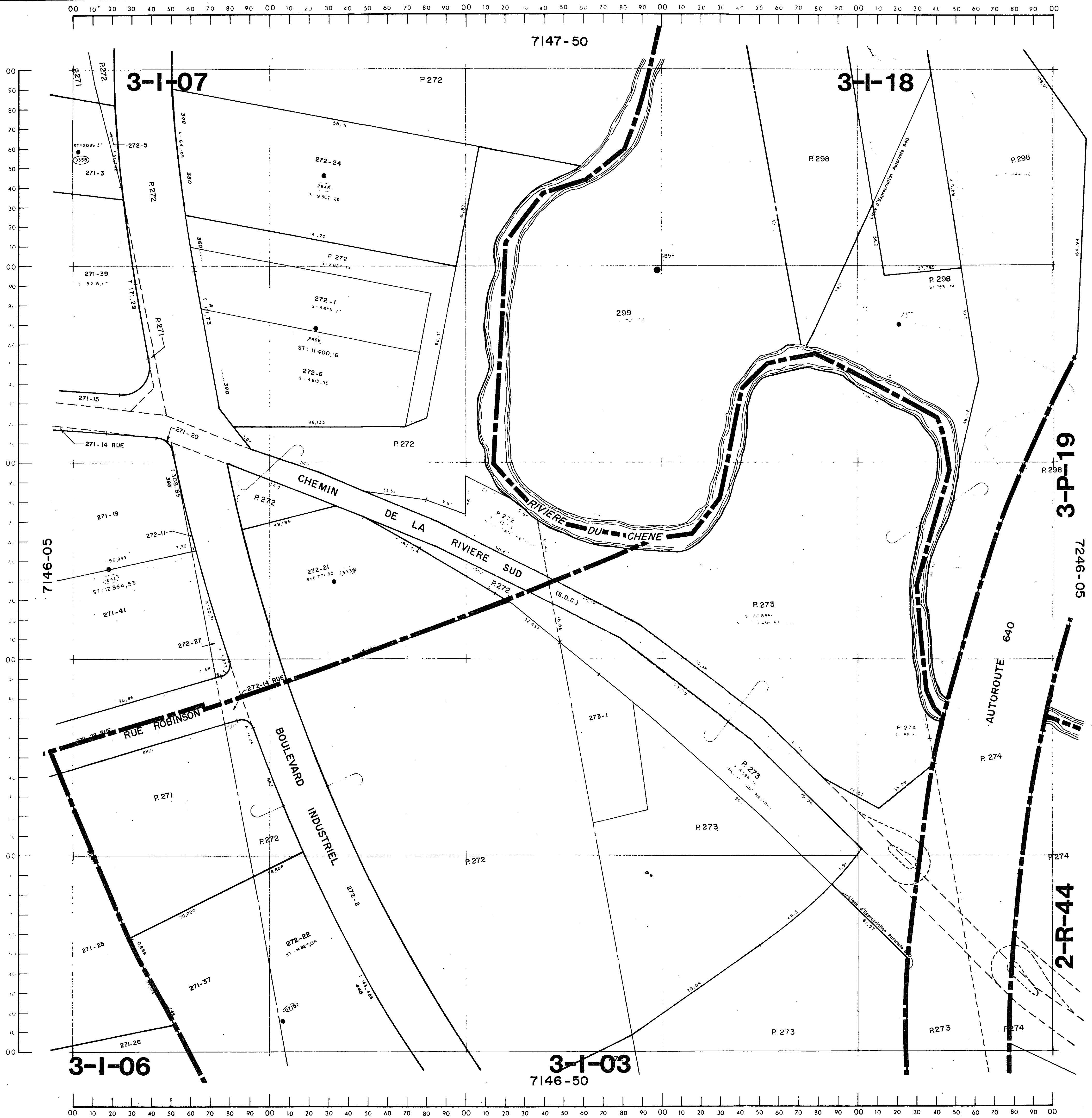
NO. 87-Z-69 DIVISION: 7146

**ECHELLE 1:1000**

10 5 0 10 20 30 40 50 60 70  
mètres

Ce document administratif n'a légalement de valeur probante que dans le cadre de la loi sur l'évaluation foncière.

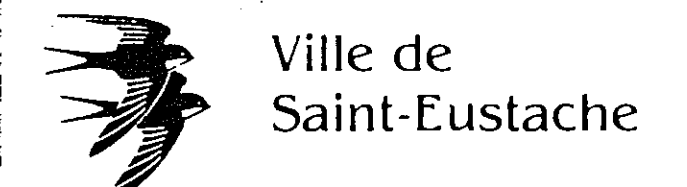





# ZONAGE

REGLEMENT 1288

MUNICIPALITE NO : 73120



SERVICE DE L'URBANISME



## INDEX DE ZONAGE

- LIMITE DES ZONES
  - LIMITE DE LA ZONE AGRICOLE ACTUELLE
  - LIMITE DE LA ZONE AGRICOLE PROPOSEE
  - RUES PROPOSEES
  - LIMITE ZONE INONDABLE 100 ANS
  - LIMITE ZONE INONDABLE 20 ANS
- 
- |    |               |    |               |
|----|---------------|----|---------------|
| A  | AGRICOLE      | P  | PUBLIQUE      |
| C  | COMMERCIALE   | R  | RESIDENTIELLE |
| CM | COMMUNAUTAIRE | RE | RECREATIF     |
| I  | INDUSTRIELLE  | V  | VILLEGIATURE  |
- EXEMPLE: 1-R-01  
 1 SECTEUR DE LA VILLE  
 R DOMINANTE D USAGE  
 01 NUMERO DE LA ZONE

## ELEMENTS SECTIONNELS

NO	DESCRIPTION
1	Limites et numéros de lots, toponymie
2B	Centroides, immatriculations, limites, dimensions, superficies
3	Zonage et no civiques

31-08-87 1 08-87  
 31-03-87 2 31-03-87  
 no: 31-12-88 2 31-12-88 2C

MISE A JOUR (NO ELEMENTS SECTIONNELS, DATE)

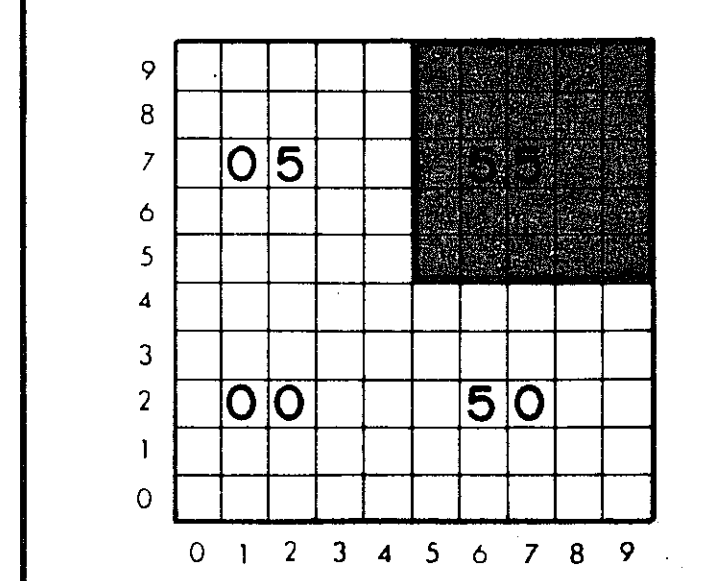
PREPARE PAR: *Richard Toussaint, T.P.*  
 APPROBATION DU CCU: *C.C.U.-87-12-203*  
 APPROBATION DU CONSEIL:  
 ENTREE EN VIGUEUR:  
 GUY BELISLE maire: *Guy Belisle*  
 GILLES GOUGEON greffier: *Gilles Gougeon*

## LEGENDE

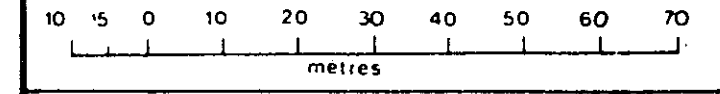
- Centroïde visuel
- ②130 Numéro d'immatriculation
- 33,528 Dimension linéaire en mètres
- S=464,12 Superficie en mètres carrés
- S=5,371 HA Superficie en hectares
- 115 Numéro de lot
- 580 Numéro civique
- ▲ Occupation
- ◆ Localisation approximative

## ANNEXE "A"

NO. 87-Z-69 DIVISION: 7146



ECHELLE 1:1000




Ce document administratif ne légalmente de valeur probante que dans le cadre de la loi sur l'évaluation foncière




# ZONAGE

## REGLEMENT 1288

MUNICIPALITE NO : 73120


 Ville de  
Saint-Eustache

**SERVICE DE**  
**L'URBANISME**



**INDEX DE ZONAGE**

**---** LIMITE DES ZONES  
**=====** LIMITE DE LA ZONE AGRICOLE ACTUELLE  
**-----** LIMITE DE LA ZONE AGRICOLE PROPOSEE  
**-----** RUIS PROPOSES  
**-----** LIMITE ZONE INONDABLE 100 ANS  
**-----** LIMITE ZONE INONDABLE 20 ANS

A AGRICOLE      P PUBLIQUE  
 C COMMERCIALE    R RESIDENTIELLE  
 CM COMMUNAUTAIRE    RE RECREATIF  
 I INDUSTRIELLE    V VILLEGIATURE

EXEMPLE : 4-R-01  
 1 SECTEUR DE LA VILLE  
 2 DOMINANTE D'USAGE  
 01 NUMERO DE LA ZONE

**ELEMENTS SECTIONNELS**

NO	DESCRIPTION
1	Limites et numéros de lots, toponymie
2B	Centroides, immatriculations, limites, dimensions, superficies
3	Zonage et no. civiques

31-08-87    31-08-87  
 31-08-87    31-08-87  
 31-03-87    31-03-87  
 no 31-12-86    2 31-12-86    2C

MISE A JOUR (NO ELEMENTS SECTIONNELS, DATE)

PREPARE PAR Alain Fournier T.P.  
 APPROBATION DU CCU \_\_\_\_\_  
 APPROBATION DU CONSEIL \_\_\_\_\_  
 ENTREE EN VIGUEUR \_\_\_\_\_  
 GUY BELISLE maire Guy Belisle  
 GILLES GOUGEON greffier Gilles Gougeon

**LEGENDE**

- Centroïde visuel
- (2130) Numéro d'immatriculation
- 33,528 Dimension linéaire en mètres
- S+464,12 Superficie en mètres carrés
- S= 5,371 HA Superficie en hectares
- 115 Numéro de lot
- 590 Numéro civique
- ▲ Occupation
- ◆ Localisation approximative

**ANNEXE "A"**

NO. 87-Z-69 DIVISION: 7147

9										
8										
7	05					55				
6										
5										
4										
3										
2										
1								50		
0										
	0	1	2	3	4	5	6	7	8	9

**ECHELLE 1:1000**

10 5 0 10 20 30 40 50 60 70  
mètres


Ce document administratif n'a légalement de valeur probante que dans le cadre de la loi sur l'évaluation foncière




# ZONAGE

REGLEMENT 1288

MUNICIPALITE NO : 73120



SERVICE DE L'URBANISME



## INDEX DE ZONAGE

- ▬ LIMITE DES ZONES
- ▬ LIMITE DE LA ZONE AGRICOLE ACTUELLE
- ▬ LIMITE DE LA ZONE AGRICOLE PROPOSEE
- ▬ RUES PROPOSEES
- ▬ LIMITE ZONE INONDABLE 100 ANS
- ▬ LIMITE ZONE INONDABLE 20 ANS

- |    |               |    |               |
|----|---------------|----|---------------|
| A  | AGRICOLE      | P  | PUBLIQUE      |
| C  | COMMERCIALE   | R  | RESIDENTIELLE |
| CM | COMMUNAUTAIRE | RE | RECREATIF     |
| I  | INDUSTRIELLE  | V  | VILLEGIATURE  |
- EXEMPLE : 1-R-01  
 1 SECTEUR DE LA VILLE  
 R DOMINANTE D'USAGE  
 01 NUMERO DE LA ZONE

## ELEMENTS SECTIONNELS

NO	DESCRIPTION
1	Limites et numéros de lots, toponymie
2	Centroides, immatriculations, limites, dimensions, superficies
3	Zonage et no. civiques

no 1 31-08-87 2 31-08-87 3C 3

MISE A JOUR (NO ELEMENTS SECTIONNELS, DATE)

PREPARE PAR *Robert Tonnigan, T.P.*

APPROBATION DU CCU *C-C-U-87-12-203*

APPROBATION AU CONSEIL

ENTREE EN VIGUEUR

GUY BELLELE maire *Guy Bellele*

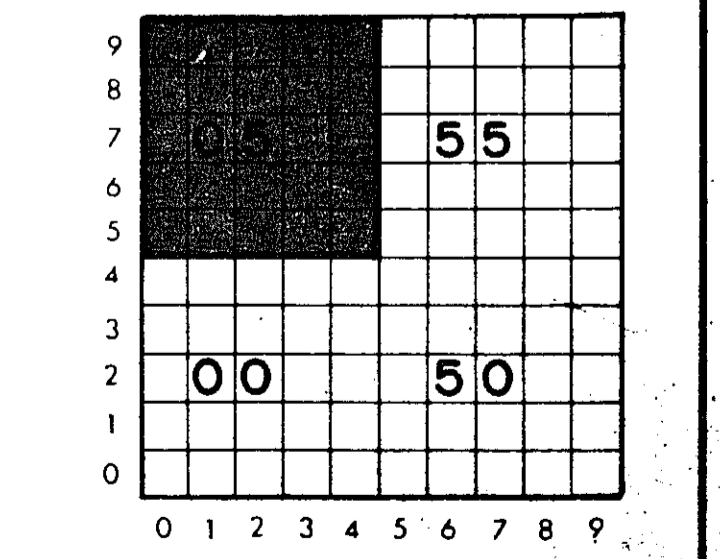
GILLES GOUGEON greffier *Gilles Gougeon*

## LEGENDE

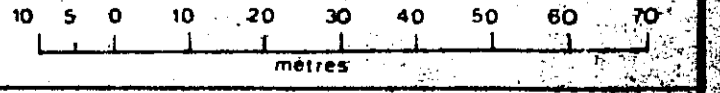
- Centroïde visuel
- (2130) Numéro d'immatriculation
- 33,528 Dimension linéaire en mètres
- S=464,12 Superficie en mètres carrés
- S=5,371 HA Superficie en hectares
- 115 Numéro de lot
- 380 Numéro civique
- ▲ Occupation
- ◆ Localisation approximative

## ANNEXE "A"

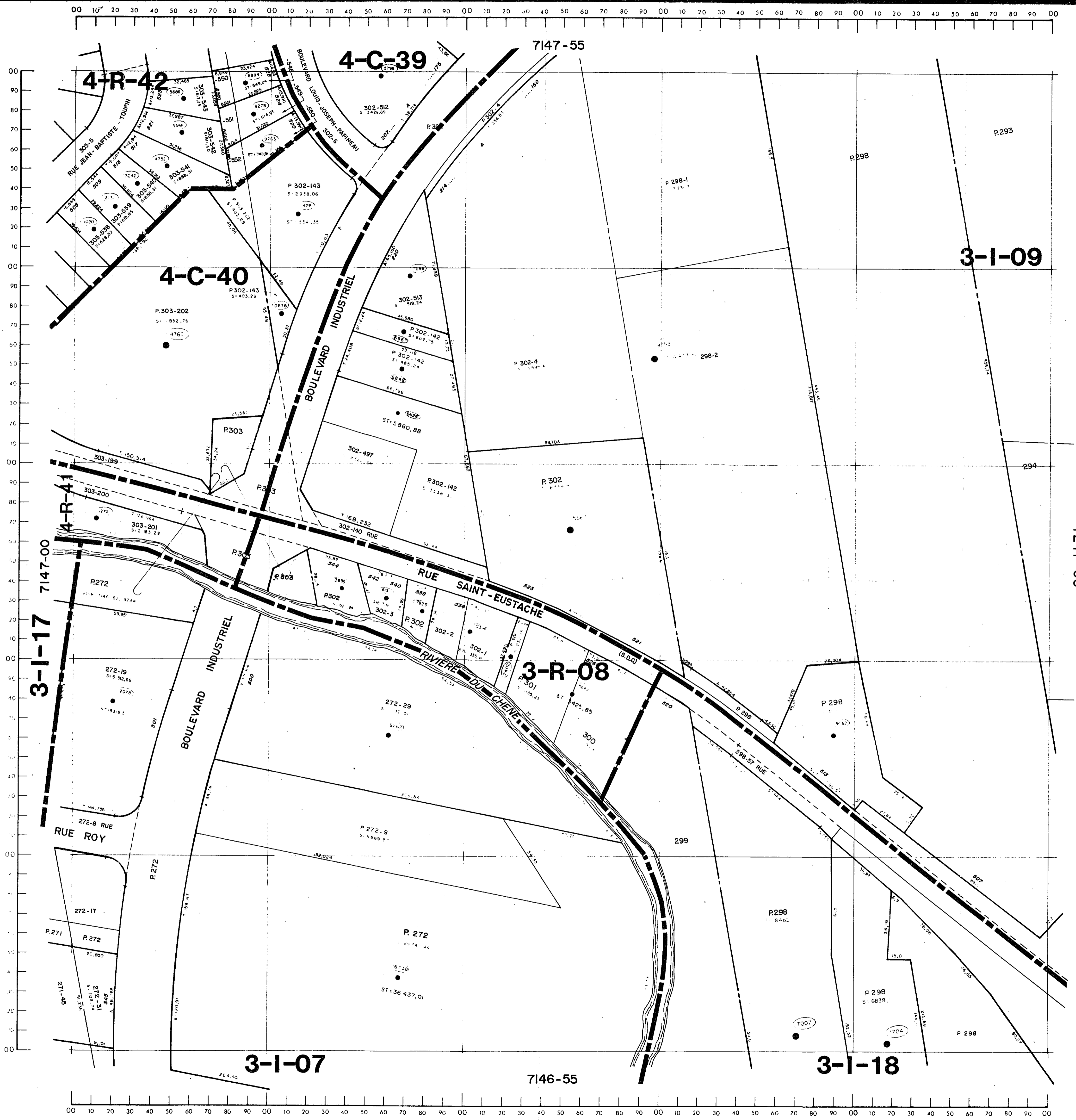
NO. 87-Z-69 DIVISION: 7147



ECHELLE 1:1000



Ce document administratif n'a légalité de valeur probante que dans le cadre de la loi sur l'évaluation foncière.



# ZONAGE


REGLEMENT 1288

MUNICIPALITE NO: 73120



Ville de Saint-Eustache

SERVICE DE L'URBANISME



## INDEX DE ZONAGE

- LIMITE DES ZONES
- LIMITE DE LA ZONE AGRICOLE ACTUELLE
- LIMITE DE LA ZONE AGRICOLE PROPOSEE
- RUES PROPOSEES
- LIMITE ZONE INONDABLE 100 ANS
- LIMITE ZONE INONDABLE 20 ANS

- A AGRICOLE
- C COMMERCIALE
- CM COMMUNAUTAIRE
- I INDUSTRIELLE
- P PUBLIQUE
- R RESIDENTIELLE
- RE RECREATIF
- V VILLEGIATURE

EXEMPLE : 1-R-01  
1 SECTEUR DE LA VILLE  
R DOMINANTE D USAGE  
01 NUMERO DE LA ZONE

## ELEMENTS SECTIONNELS

NO	DESCRIPTION
1	Limites et numéros de lots, toponymie
2B	Centroides, immatriculations, limites, dimensions, superficies
3	Zonage et no. civiques

31-08-87 31-08-87  
31-05-87 31-05-87  
31-03-87 31-03-87  
no 1 31-12-86 2 31-12-86 3C 3

MISE A JOUR (NO ELEMENTS SECTIONNELS, DATE)

PREPARE PAR *Albert Toussaint T.P.*

APPROBATION DU CCU *C.C.U.-87-12-203*

APPROBATION DU CONSEIL

ENTREE EN VIGUEUR

GUY BELISLE, maire *Guy Belisle*

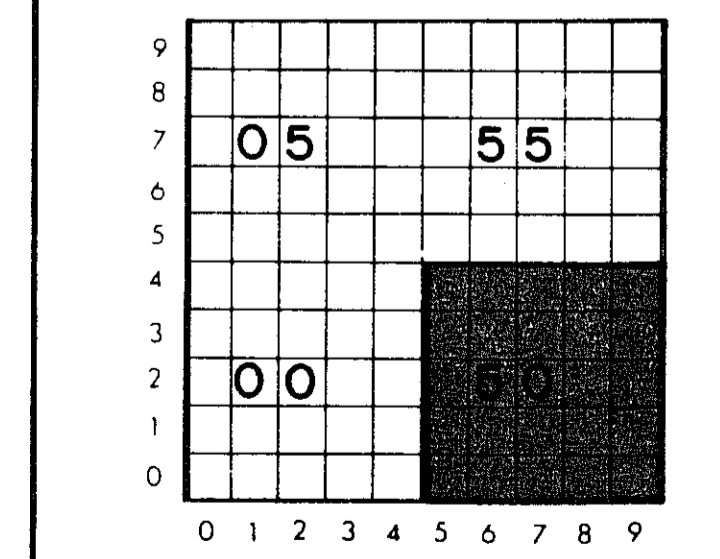
GILLES GOUGEON, greffier *Gilles Gougeon*

## LEGENDE

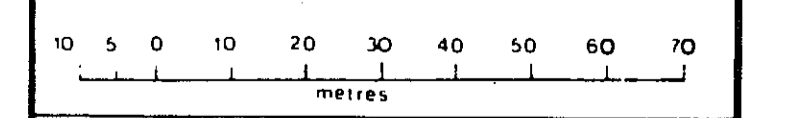
- Centroïde visuel
- Numéro d'immatriculation
- Dimension linéaire en mètres
- Superficie en mètres carrés
- Superficie en hectares
- Numéro de lot
- Numéro civique
- Occupation
- Localisation approximative

## ANNEXE "A"

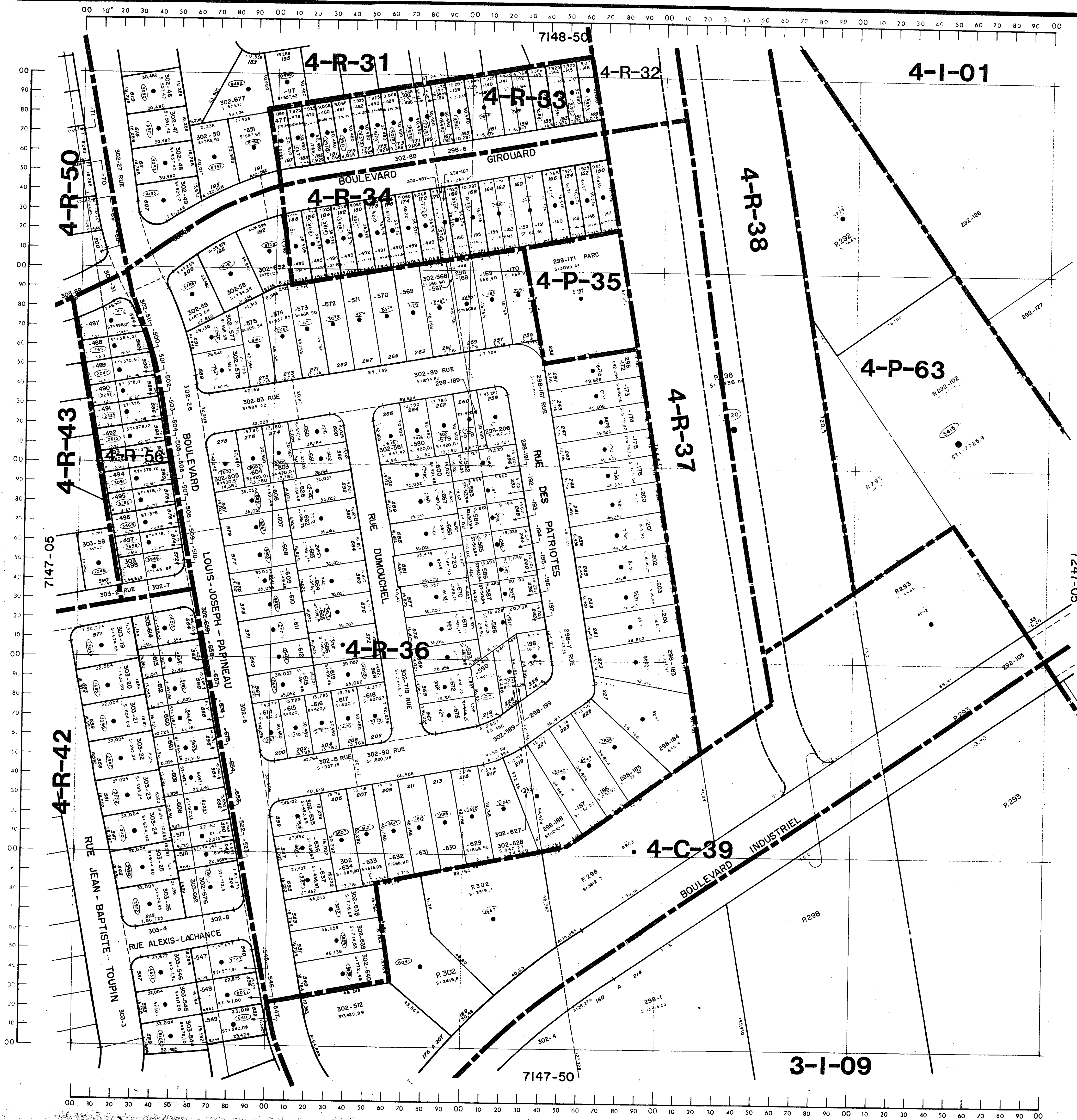
NO. 87-Z-69 DIVISION: 7147



ECHELLE 1:1000




Ce document administratif n'a légalité de valeur probante que dans le cadre de la loi sur l'évaluation foncière




# ZONAGE

REGLEMENT 1288

MUNICIPALITE NO : 73120


Ville de  
Saint-Eustache

SERVICE DE  
L'URBANISME



### INDEX DE ZONAGE

[Solid line]	LIMITE DES ZONES
[Dashed line]	LIMITE DE LA ZONE AGRICOLE ACTUELLE
[Dotted line]	LIMITE DE LA ZONE AGRICOLE PROPOSEE
[Thin solid line]	RUES PROPOSEES
[Thick solid line]	LIMITE ZONE INONDABLE 100 ANS
[Thick dotted line]	LIMITE ZONE INONDABLE 20 ANS

A AGRICOLE	P PUBLIQUE
C COMMERCIALE	R RESIDENTIELLE
CM COMMUNAUTAIRE	RE RECREATIF
I INDUSTRIELLE	V VILLAGIAIRE

EXEMPLE : 1-R-01  
1 SECTEUR DE LA VILLE  
R DOMINANTE D'USAGE  
01 NUMERO DE LA ZONE

### ELEMENTS SECTIONNELS

NO	DESCRIPTION
1	Limites et numéros de lots toponymie
2B	Centroides, immatriculations, limites, dimensions, superficies
3	Zonage et no civiques

31-08-87 31-08-87  
31-03-87 31-03-87  
no 1 31-12-88 2 31-12-88 2C 3

MISE A JOUR (NO ELEMENTS SECTIONNELS, DATE)

PREPARE PAR Robert Toussaint, T.P.  
 APPROBATION DU CCU C.C.U.-87-12-203  
 APPROBATION DU CONSEIL \_\_\_\_\_  
 ENTREE EN VIGUEUR \_\_\_\_\_

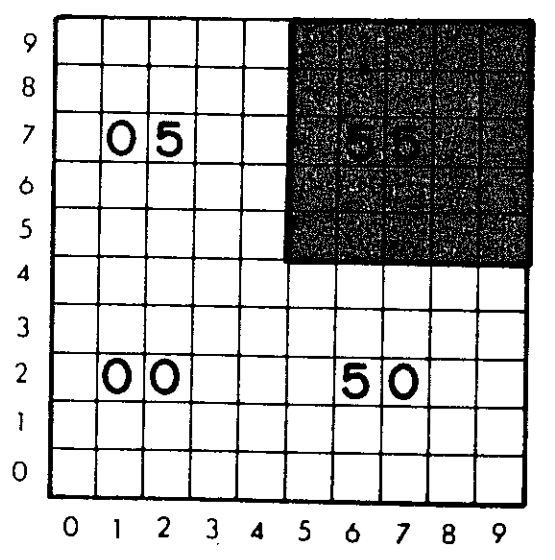
GUY BELISLE maire Guy Belisle  
 GILLES GOUGEON greffier Gilles Gougeon

### LEGENDE

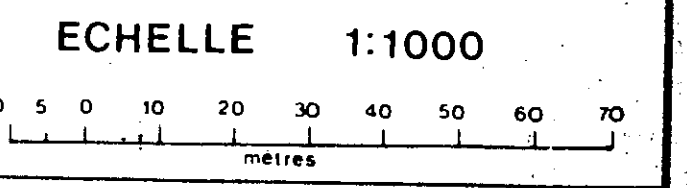
●	Centroïde visuel
(2130)	Numéro d'immatriculation
33,528	Dimension linéaire en mètres
S=464,12	Superficie en mètres carrés
S=5,371 HA	Superficie en hectares
115	Numéro de lot
580	Numéro civique
▲	Occupation
◆	Localisation approximative

### ANNEXE "A"

NO. 87-Z-69 DIVISION: 7147



ECHELLE 1:1000




Ce document administratif n'a légalement de valeur probante que dans le cadre de la loi sur l'évaluation foncière.




# ZONAGE







REGLEMENT 1288

MUNICIPALITE NO : 73120


Ville de  
Saint-Eustache

SERVICE DE  
L'URBANISME
 

### INDEX DE ZONAGE

 LIMITE DES ZONES  
 LIMITE DE LA ZONE AGRICOLE ACTUELLE  
 LIMITE DE LA ZONE AGRICOLE PROPOSEE  
 RUES PROPOSEES  
 LIMITE ZONE INONDABLE 100 ANS  
 LIMITE ZONE INONDABLE 20 ANS

A AGRICOLE      P PUBLIQUE  
 C COMMERCIALE    R RESIDENTIELLE  
 CM COMMUNAUTAIRE    RE RECREATIF  
 I INDUSTRIELLE    V VILLEGIATURE

EXEMPLE: 1-R-01  
 1 SECTEUR DE LA VILLE  
 R DOMINANTE D'USAGE  
 01 NUMERO DE LA ZONE

### ELEMENTS SECTIONNELS



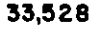


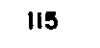
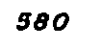


NO	DESCRIPTION
1	Limites et numéros de lots, toponymie
2	Centroides, immatriculations, limites, dimensions, superficies
3	Zonage et no. civiques.

31-09-07    31-09-07  
 31-05-07    31-05-07  
 31-12-06    31-12-06    20

MISE A JOUR (NO ELEMENTS SECTIONNELS, DATE)

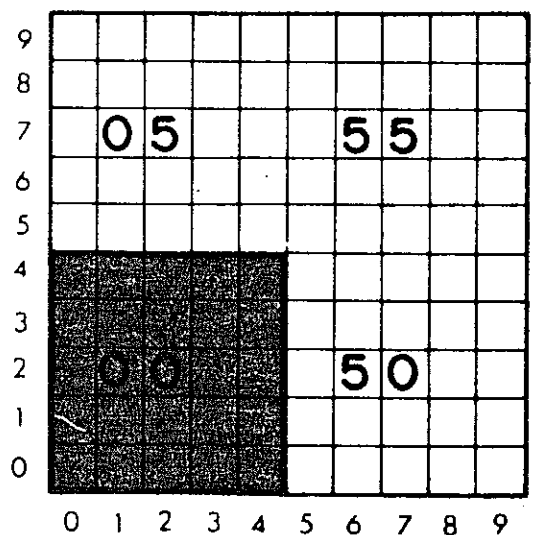
PREPARE PAR *Robert Toussaint T.P.*  
 APPROBATION DU CCU *C-C-U-87-12-203*  
 APPROBATION DU CONSEIL  
 ENTREE EN VIGUEUR  
 GUY BELISSE maire *Guy Belisse*  
 GILLES GOUGEON greffier *Gilles Gougeon*

### LEGENDE

-  Centroïde visuel
-  (2130) Numéro d'immatriculation
-  33,528 Dimension linéaire en mètres
-  5,464,12 Superficie en mètres carrés
-  5,5371 HA Superficie en hectares
-  115 Numéro de lot
-  580 Numéro civique
-  Occupation
-  Localisation approximative

### ANNEXE "A"

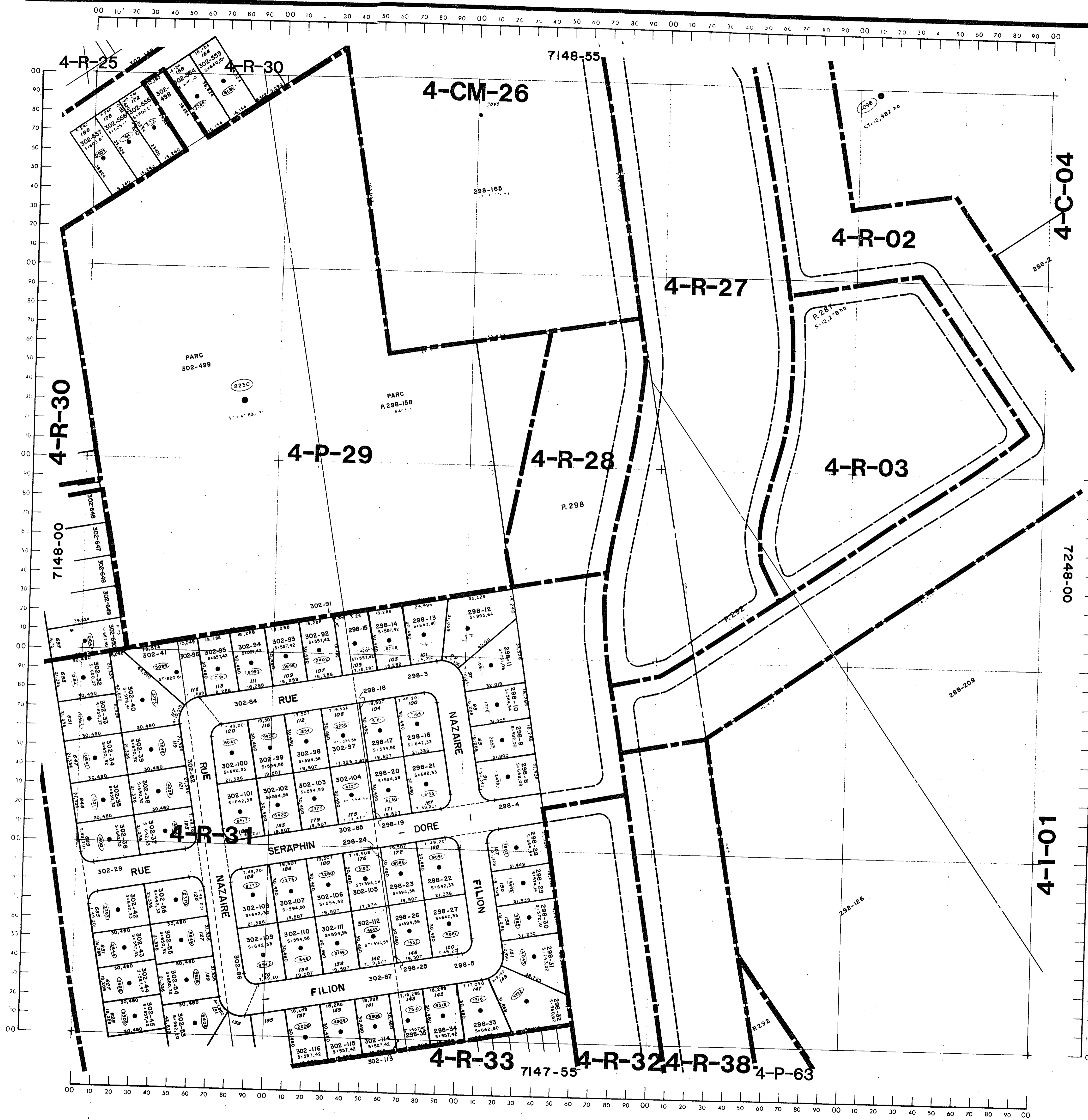
NO. 87-Z-69 DIVISION: 7148



ECHELLE 1:1000

10 0 10 20 30 40 50 60 70  
 mètres

Ce document administratif n'a légalement de valeur probante que dans le cadre de la loi sur l'évaluation foncière.



# ZONAGE

REGLEMENT 1288

MUNICIPALITE NO : 73120



SERVICE DE L'URBANISME

## INDEX DE ZONAGE

- LIMITE DES ZONES
- LIMITE DE LA ZONE AGRICOLE ACTUELLE
- LIMITE DE LA ZONE AGRICOLE PROPOSEE
- RUES PROPOSEES
- LIMITE ZONE INONDABLE 100 ANS
- LIMITE ZONE INONDABLE 20 ANS

- A AGRICOLE
- C COMMERCIALE
- CM COMMUNAUTAIRE
- I INDUSTRIELLE
- P PUBLIQUE
- R RESIDENTIELLE
- RE RECREATIF
- V VILLEGIATURE

EXEMPLE : 1-R-01  
 1 SECTEUR DE LA VILLE  
 R DOMINANTE D USAGE  
 01 NUMERO DE LA ZONE

## ELEMENTS SECTIONNELS

NO	DESCRIPTION
1	Limites et numeros de lots, toponymie
2B	Centroides, immatriculations, limites, dimensions, superficies
3	Zonage et no civiques

MISE A JOUR (NO ELEMENTS SECTIONNELS, DATE)

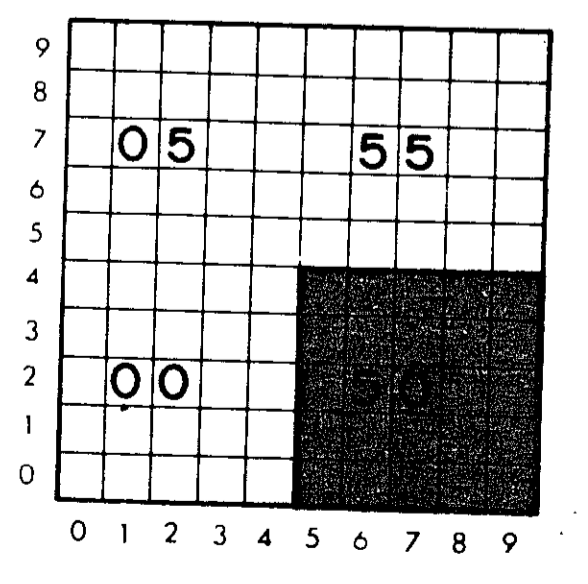
PREPARE PAR *Richard Tremblay, I.P.*  
 APPROBATION DU CCU *C.C.U.-87-12-203*  
 APPROBATION DU CONSEIL  
 ENTREE EN VIGUEUR  
 GUY BELISLE, maire  
 GILLES GOUGEON, greffier

## LEGENDE

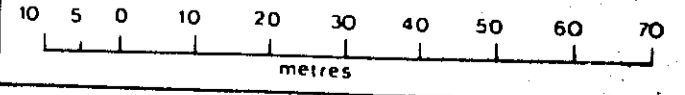
- Centroide visuel
- Numéro d'immatriculation
- Dimension linéaire en mètres
- Superficie en mètres carrés
- Superficie en hectares
- Numéro de lot
- Numéro civique
- Occupation
- Localisation approximative

## ANNEXE "A"

NO. 87-Z-69 DIVISION: 7148



ECHELLE 1:1000



Ce document administratif n'a légalité de valeur probante que dans le cadre de la loi sur l'évaluation foncière



# ZONAGE

REGLEMENT 1288

MUNICIPALITE NO : 73120

Ville de Saint-Eustache

SERVICE DE L'URBANISME

INDEX DE ZONAGE

■ LIMITE DES ZONES  
 ■ LIMITE DE LA ZONE AGRICOLE ACTUELLE  
 ■ LIMITE DE LA ZONE AGRICOLE PROPOSEE  
 ■ RUES PROPOSEES  
 ■ LIMITE ZONE INONDABLE 100 ANS  
 ■ LIMITE ZONE INONDABLE 20 ANS

A AGRICOLE      P PUBLIQUE  
 C COMMERCIALE    R RESIDENTIELLE  
 CM COMMUNAUTAIRE    RE RECREATIF  
 I INDUSTRIELLE    V VILLEGIATURE

EXEMPLE : 1-R-01  
 1 SECTEUR DE LA VILLE  
 R DOMINANTE D'USAGE  
 01 NUMERO DE LA ZONE

ELEMENTS SECTIONNELS

NO	DESCRIPTION
1	Limites et numeros de lots, toponymie
2B	Centroides, immatriculations, limites, dimensions, superficies
3	Zonage et no. civiques

31-08-87    31-08-87  
 31-08-87    31-08-87  
 31-03-87    31-03-87  
 31-12-86    31-12-86    2C    3

MISE A JOUR (NO ELEMENTS SECTIONNELS, DATE)

PREPARE PAR *Robert Tremblay T.P.*  
 APPROBATION DU CCU *C.C.U.-87-12-203*  
 APPROBATION DU CONSEIL  
 ENTREE EN VIGUEUR  
 GUY BELISLE, maire *Guy Belisle*  
 GILLES GOUGEON, greffier *Gilles Gougeon*

LEGENDE

- Centroïde visuel
- (2130) Numéro d'immatriculation
- 33,528 Dimension linéaire en mètres
- 5+464,12 Superficie en mètres carrés
- 5+5,371 HA Superficie en hectares
- 115 Numéro de lot
- 500 Numéro civique
- ▲ Occupation
- ◆ Localisation approximative

ANNEXE "A"

NO. 87-Z-69 DIVISION: 7148

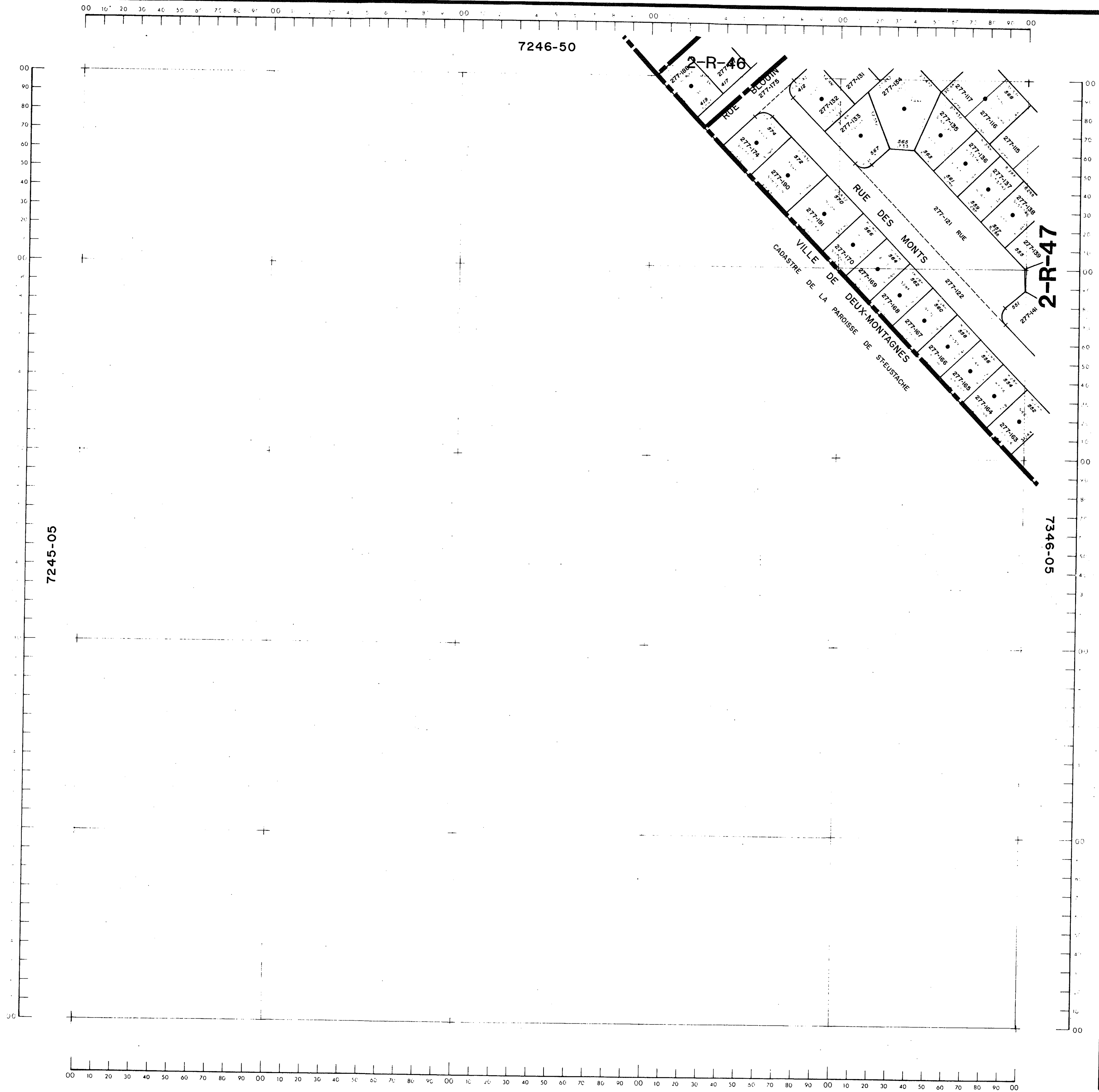
9										
8										
7										
6										
5										
4										
3										
2										
1										
0										
	0	1	2	3	4	5	6	7	8	9

ECHELLE 1:1000

10 5 0 10 20 30 40 50 60 70 metres

Ce document administratif n'a légalité de valeur probante que dans le cadre de la loi sur l'évaluation foncière







# ZONAGE

REGLEMENT 1288







MUNICIPALITE NO : 73120


 Ville de  
Saint-Eustache

SERVICE DE  
L'URBANISME



## INDEX DE ZONAGE

-  LIMITE DES ZONES
  -  LIMITE DE LA ZONE AGRICOLE ACTUELLE
  -  LIMITE DE LA ZONE AGRICOLE PROPOSEE
  -  RUES PROPOSEES
  -  LIMITE ZONE INONDABLE 100 ANS
  -  LIMITE ZONE INONDABLE 70 ANS
- 
- A AGRICOLE
  - C COMMERCIALE
  - CM COMMUNAUTAIRE
  - I INDUSTRIELLE
  - P PUBLIC
  - R RESIDENTIELLE
  - RE RECREATIF
  - V VEGETATIVE
- 1 SECTEUR DE LA VILLE  
 2 DIVISION D'USAGE  
 3 NUMERO DE LA ZONE

## ELEMENTS SECTIONNELS

NO	DESCRIPTION
1	Centres et numéros de lots toponymie
2 B	Centres immatriculations limites
3	Dimensions superficielles
3	Zonage et no civiques

NO 87-12-06 2 20 20 30 3

MISE A JOUR (NO ELEMENTS SECTIONNELS, DATE)

PREPARE PAR *Robert Tremblay T.P.*

APPROBATION DU C.C. C-C-U-87-12-203


APPROBATION DU CONSEIL

ENTREE EN VIGUEUR

DATE DE LA MISE

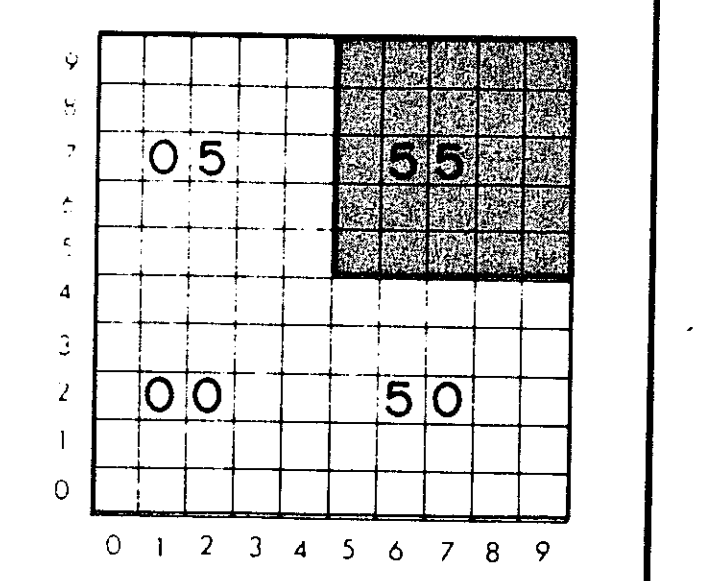
COPIES APPROUVEES

## LEGENDE


- Centre visuel
-  Numéro d'immatriculation
- 33,528 Dimension linéaire en mètres
- S=464,12 Superficie en mètres carrés
- S= 5,371 HA Superficie en hectares
- 115 Numéro de lot
- 300 Numéro civique
- ▲ Occupation
- ◆ Localisation approximative

## ANNEXE "A"

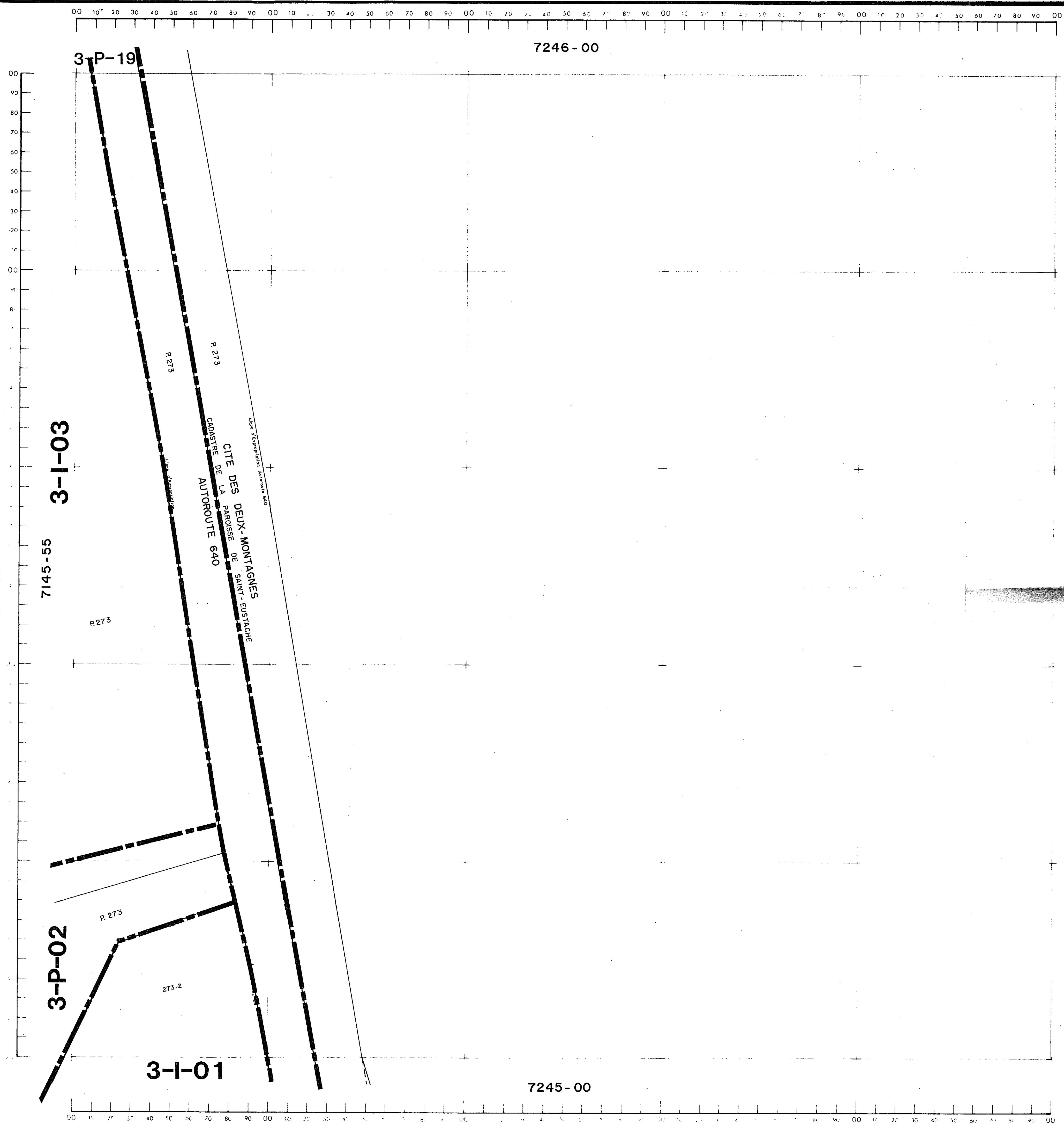
NO 87-Z-69 DIVISION: 7245



ECHELLE 1:1000



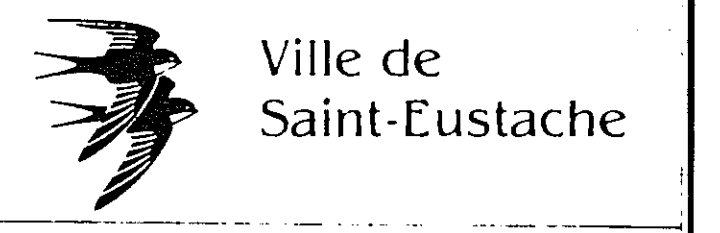
Ce document administratif n'a légalité de valeur probante que dans le cadre de la loi sur l'évaluation foncière




# ZONAGE

REGLEMENT 1288

MUNICIPALITE NO : 73120



SERVICE DE L'URBANISME



## INDEX DE ZONAGE

- LIMITE DES ZONES
- LIMITE DE LA ZONE AGRICOLE ACTUELLE
- LIMITE DE LA ZONE AGRICOLE PROPOSEE
- RUES PROPOSEES
- LIMITE ZONE INONDABLE 100 ANS
- LIMITE ZONE INONDABLE 20 ANS

- |    |               |    |               |
|----|---------------|----|---------------|
| A  | AGRICOLE      | P  | PUBLIC/OU     |
| C  | COMMERCIAL    | R  | RESIDENTIELLE |
| CM | COMMUNAUTAIRE | RE | RECREATIF     |
| I  | INDUSTRIELLE  | V  | VILLAGEAIRE   |
- EXEMPLES : A-201 : SECTEUR DE LA VILLE  
 R-100 : DOMINANTE D'USAGE  
 27 : NUMERO DE LA ZONE

## ELEMENTS SECTIONNELS

NO	DESCRIPTION
1	Limites et numeros de lots (toponyme)
2B	Centroides, immatriculations, limites, dimensions, superficies
3	Zonage et no civiques

MISE A JOUR (NO ELEMENTS SECTIONNELS, DATE)

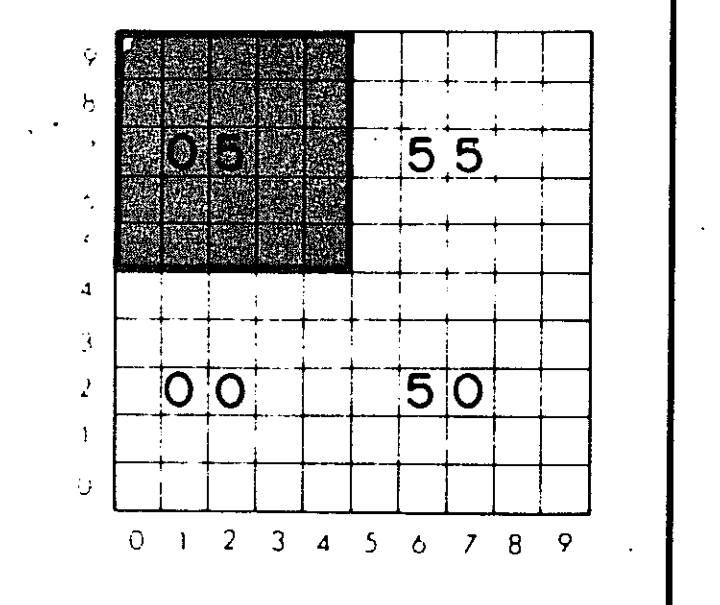
PREPARE PAR: *[Signature]*  
 APPROUVE PAR: *[Signature]*  
 ENTREE EN VIGUEUR: *[Signature]*

## LEGENDE

- Centroide visuel
- Numero d'immatriculation
- Dimension lineaire en metres
- Superficie en metres carres
- Superficie en hectares
- Numero de lot
- Numero civique
- Occupation
- Localisation approximative

## ANNEXE "A"

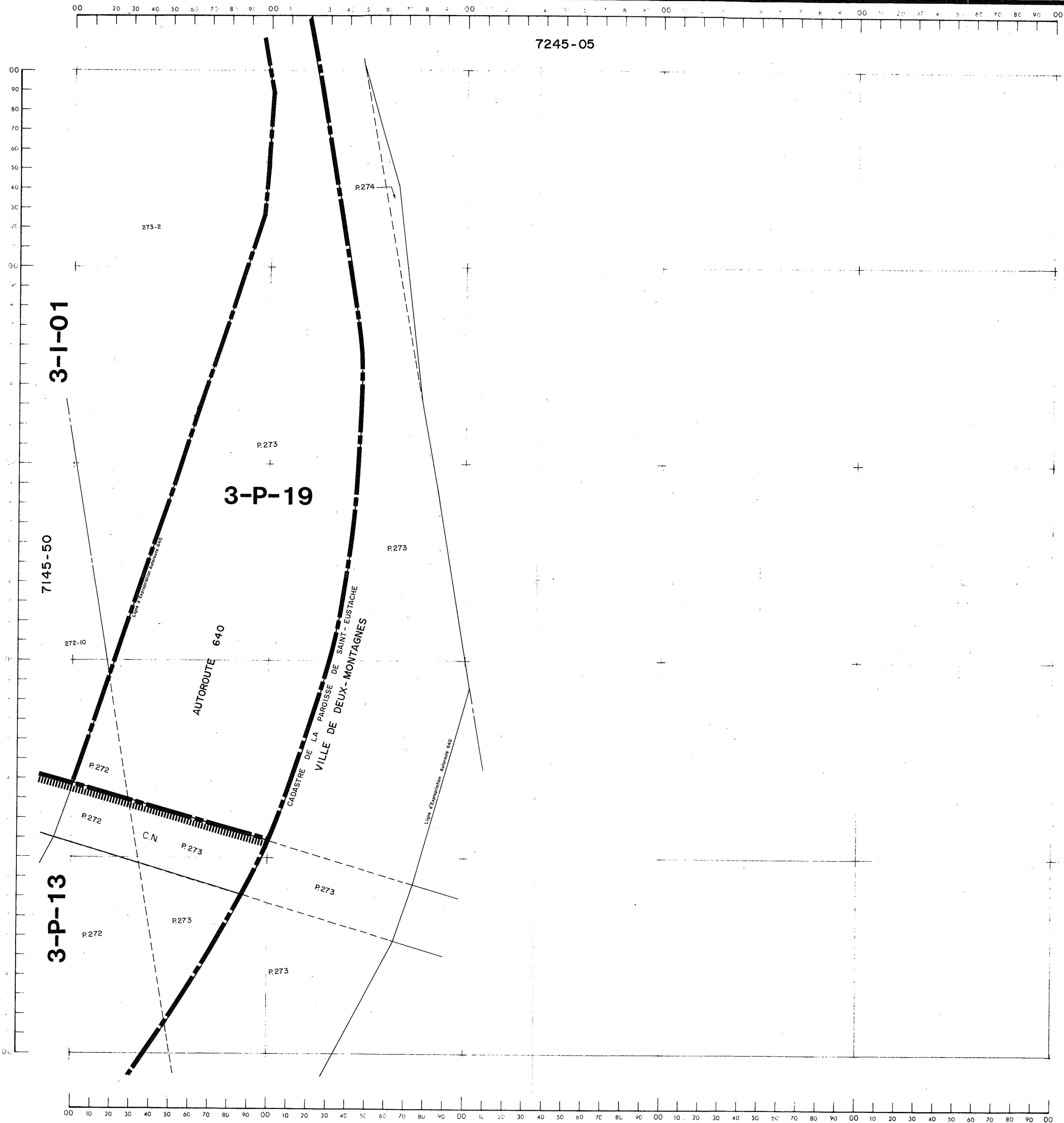
NO. 87-Z-69 DIVISION: 7245



ECHELLE 1:1000

0 10 20 30 40 50 60 70 metres

Le document administratif, en l'egalite de la loi sur l'acces a l'information, est disponible dans le cadre de la loi sur l'evaluation fonciere.



# ZONAGE

REGLEMENT 1288

MUNICIPALITE NO : 73120



Ville de  
Saint-Eustache

SERVICE DE  
L'URBANISME



## INDEX DE ZONAGE

- ▬ LIMITE DES ZONES
- ▬ LIMITE DE LA ZONE AGRICOLE ACTUELLE
- ▬ LIMITE DE LA ZONE AGRICOLE PROPOSEE
- ▬ RUES PROPOSEES
- LIMITE ZONE INONDABLE 100 ANS
- LIMITE ZONE INONDABLE 20 ANS

- A AGRICOLE
- P PUBLIC
- C COMMERCIAL
- R RESIDENTIELLE
- CM COMMUNAUTAIRE
- RE RECREATIF
- I INDUSTRIELLE
- V VILLAGEUR

- CENTRE DE LA VILLE
- SECTEUR DE LA VILLE
- DOMINANTE D'USAGE
- NUMERO DE LA ZONE

## ELEMENTS SECTIONNELS

NO	DESCRIPTION
1	Limites et numéros de lots toponymie
2	Centres, immatriculations, limites, dimensions, superficies
3	Zonage et no civiques

MISE A JOUR (NO ELEMENTS SECTIONNELS, DATE)

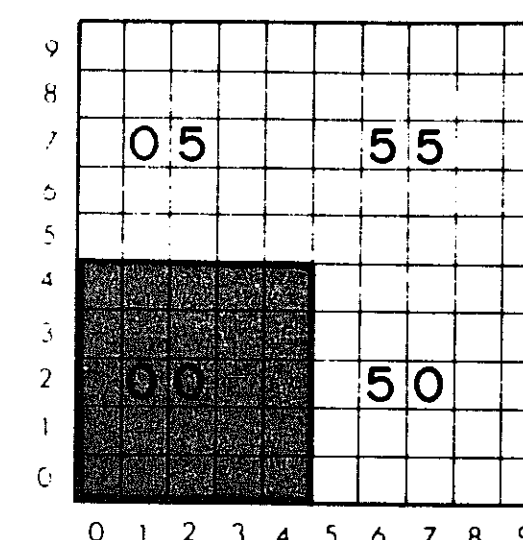
PREPARE PAR: *Robert Tremblay, T.R.*  
 APPROUVATION DU C.C.U.: C.C.U.-87-12-203  
 APPROUVATION DU CONSEIL:  
 ENTREE EN VIGUEUR:  
 GUY DELSILE, Maire  
 GILLES GUYON, Greffier

## LEGENDE

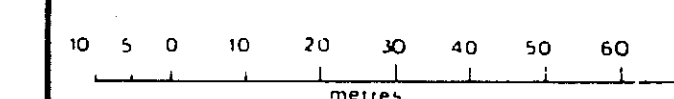
- Centre de visuel
- ②130 Numéro d'immatriculation
- 33,528 Dimension linéaire en mètres
- S=464,12 Superficie en mètres carrés
- S=5,371 HA Superficie en hectares
- 115 Numéro de lot
- 580 Numéro civique
- ▲ Occupation
- ◆ Localisation approximative

## ANNEXE "A"

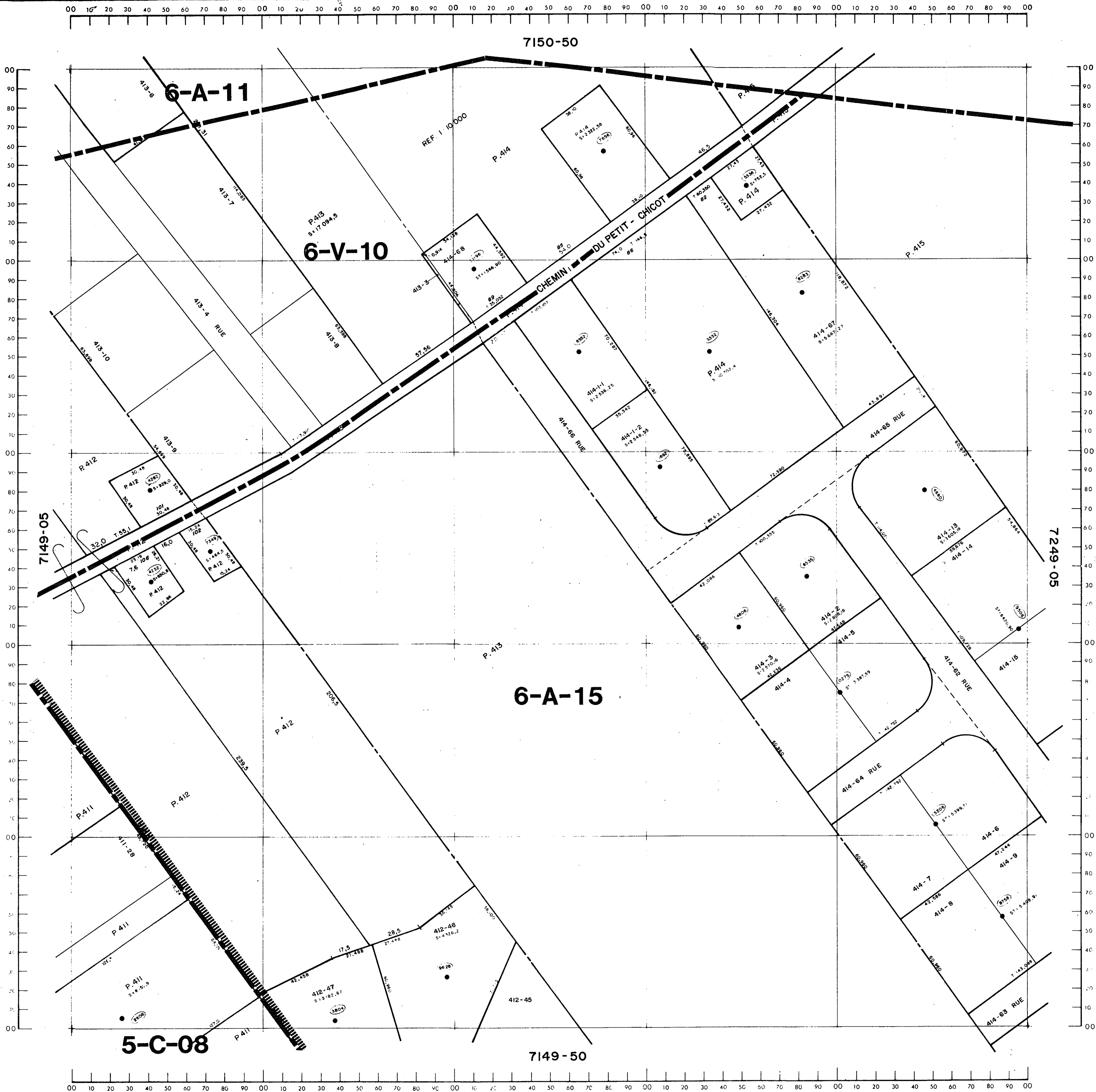
NO. 87-Z-69 DIVISION: 7245



ECHELLE 1:1000



Ce document administratif n'a légalité de valeur probante que dans le cadre de la loi sur l'évaluation foncière




# ZONAGE

REGLEMENT 1288

MUNICIPALITE NO : 73120



SERVICE DE L'URBANISME



## INDEX DE ZONAGE

- LIMITE DES ZONES
- ▤ LIMITE DE LA ZONE AGRICOLE ACTUELLE
- ▥ LIMITE DE LA ZONE AGRICOLE PROPOSEE
- RUES PROPOSEES
- ▨ LIMITE ZONE INONDABLE 100 ANS
- ▩ LIMITE ZONE INONDABLE 20 ANS

- A AGRICOLE
- C COMMERCIALE
- CM COMMUNAUTAIRE
- I INDUSTRIELLE
- P PUBLIQUE
- R RESIDENTIELLE
- RE RECREATIF
- V VILLEGIATURE

EXEMPLE : 1-R-01  
 1 SECTEUR DE LA VILLE  
 R DOMINANTE D'USAGE  
 01 NUMERO DE LA ZONE

## ELEMENTS SECTIONNELS

NO	DESCRIPTION
1	Limites et numeros de lots, toponymie
2 B	Centroides, immatriculations, limites, dimensions, superficies
3	Zonage et no civiques

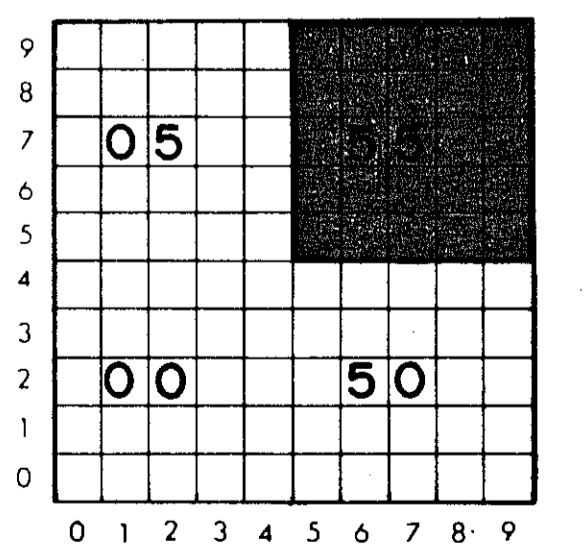
no 1 2 2C 3  
**MISE A JOUR** (NO ELEMENTS SECTIONNELS, DATE)  
 PREPARE PAR *Robert Gougeon T.P.*  
 APPROBATION DU CCU C.C.-U-87-12-203  
 APPROBATION DU CONSEIL  
 ENTREE EN VIGUEUR  
 GUY BELISLE maire  
 GILLES GOUGEON greffier

## LEGENDE

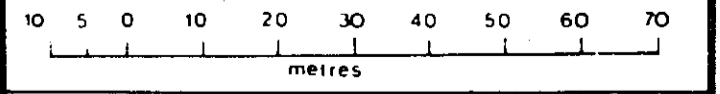
- Centroïde visuel
- (2130) Numéro d'immatriculation
- 33,528 Dimension linéaire en mètres
- S=464,12 Superficie en mètres carrés
- S=5,371 HA Superficie en hectares
- 115 Numéro de lot
- 580 Numéro civique
- ▲ Occupation
- ◆ Localisation approximative

## ANNEXE "A"

NO. 87-Z-69 DIVISION: 7149



ECHELLE 1:1000



Ce document administratif n'a légalité de valeur probante que dans le cadre de la loi sur l'évaluation foncière



# ZONAGE

## REGLEMENT 1288

MUNICIPALITE NO : 73120

Ville de  
Saint-Eustache

SERVICE DE  
L'URBANISME
 
  
N

### INDEX DE ZONAGE

LIMITE DES ZONES  
 LIMITE DE LA ZONE AGRICOLE ACTUELLE  
 LIMITE DE LA ZONE AGRICOLE PROPOSEE  
 RUES PROPOSEES  
 LIMITE ZONE INONDABLE 100 ANS  
 LIMITE ZONE INONDABLE 20 ANS

A AGRICOLE	P PUBLIQUE
C COMMERCIALE	R RESIDENTIELLE
CM COMMUNAUTAIRE	RE RECREATIF
I INDUSTRIELLE	V VILLEGIATURE

EXEMPLE : 1-R-01  
1 SECTEUR DE LA VILLE  
R DOMINANTE D'USAGE  
01 NUMERO DE LA ZONE

### ELEMENTS SECTIONNELS

NO	DESCRIPTION
1	Limites et numeros de lots, toponymie
2	Centroides, immatriculations, limites, dimensions, superficies.
3	Zonage et no. civiques.

no 1 21-02-87 2 31-05-87 3C \_\_\_\_\_ 3

MISE A JOUR (NO ELEMENTS SECTIONNELS, DATE)

PREPARE PAR Alfred Fournier T.P.

APPROBATION DU CCU C-C-U-87-12-203

APPROBATION DU CONSEIL \_\_\_\_\_

ENTREE EN VIGUEUR \_\_\_\_\_

GUY BELISLE maire Guy Belisle

GILLES GOUGEON greffier \_\_\_\_\_

### LEGENDE

- Centroïde visuel
- Numéro d'immatriculation
- 33,528** Dimension linéaire en mètres
- S+464,12** Superficie en mètres carrés
- S= 5,371 HA** Superficie en hectares
- 115** Numéro de lot
- 580** Numéro civique
- Occupation
- Localisation approximative

### ANNEXE "A"

NO. 87-Z-69 DIVISION: 7149

9										
8										
7		05				55				
6										
5										
4										
3										
2		00								
1										
0										
	0	1	2	3	4	5	6	7	8	9

ECHELLE 1:1000

0 10 20 30 40 50 60 70  
mètres


Ce document administratif n'a légalité de valeur probante que dans le cadre de la loi sur l'évaluation foncière



# ZONAGE

REGLEMENT 1288

MUNICIPALITE NO : 73120



SERVICE DE L'URBANISME

## INDEX DE ZONAGE

- LIMITE DES ZONES
- ▨ LIMITE DE LA ZONE AGRICOLE ACTUELLE
- ▨ LIMITE DE LA ZONE AGRICOLE PROPOSEE
- RUES PROPOSEES
- ▨ LIMITE ZONE INONDABLE 100 ANS
- ▨ LIMITE ZONE INONDABLE 20 ANS

- A AGRICOLE
  - C COMMERCIALE
  - CM COMMUNAUTAIRE
  - I INDUSTRIELLE
  - P PUBLIQUE
  - R RESIDENTIELLE
  - RE RECREATIF
  - V VILLEGIATURE
- EXEMPLE : 1-R-01  
1 SECTEUR DE LA VILLE  
R DOMINANTE D'USAGE  
01 NUMERO DE LA ZONE

## ELEMENTS SECTIONNELS

NO	DESCRIPTION
1	Limites et numéros de lots, toponymie
2B	Centroides, immatriculations, limites, dimensions, superficies
3	Zonage et no civiques

no 1 2 3  
MISE A JOUR (NO ELEMENTS SECTIONNELS, DATE)

PREPARE PAR *Robert Fournier, I.P.*  
APPROBATION DU CCU *C-C-U-87-12-203*  
APPROBATION DU CONSEIL  
ENTREE EN VIGUEUR

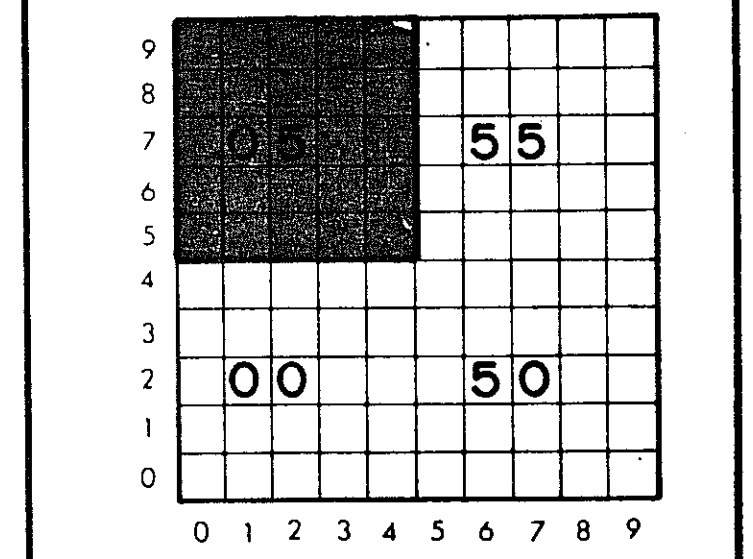
GUY BELISLE, maire  
GILLES GOUGEON, greffier

## LEGENDE

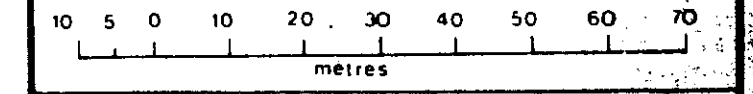
- Centroïde visuel
- (2130) Numéro d'immatriculation
- 33,528 Dimension linéaire en mètres
- S=464,12 Superficie en mètres carrés
- S=5,371 HA Superficie en hectares
- 115 Numéro de lot
- 580 Numéro civique
- ▲ Occupation
- ◆ Localisation approximative

## ANNEXE "A"

NO. 87-Z-69 DIVISION: 7149



ECHELLE 1:1000



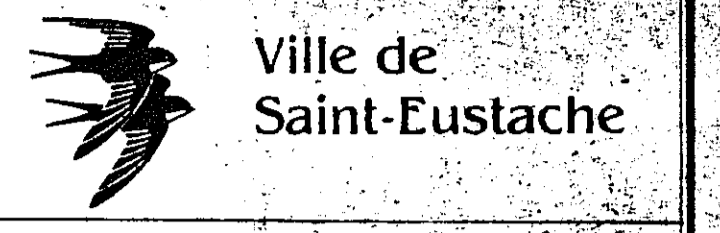
Ce document administratif ne vaut que dans le cadre de la loi sur l'évaluation foncière



# ZONAGE

REGLEMENT 1288

MUNICIPALITE NO 73120



SERVICE DE L'URBANISME

## INDEX DE ZONAGE

- LIMITE DES ZONES
- LIMITE DE LA ZONE AGRICOLE ACTUELLE
- LIMITE DE LA ZONE AGRICOLE PROPOSEE
- RUES PROPOSEES
- LIMITE ZONE INONDABLE 100 ANS
- LIMITE ZONE INONDABLE 20 ANS

- A AGRICOLE
- C COMMERCIALE
- CM COMMUNAUTAIRE
- I INDUSTRIELLE
- P PUBLIQUE
- R RESIDENTIELLE
- RE RECREATIF
- V VILLAGIAIRE

EXEMPLE: 1-R-01  
 1 SECTEUR DE LA VILLE  
 R DOMINANTE D'USAGE  
 01 NUMERO DE LA ZONE

## ELEMENTS SECTIONNELS

NO	DESCRIPTION
1	Limites et numéros de lots, toponymie
2B	Centroides, immatriculations, limites, dimensions, superficies.
3	Zonage et no. civiques.

31-08-07 31-08-07  
 31-05-07 31-05-07  
 31-03-07 31-03-07

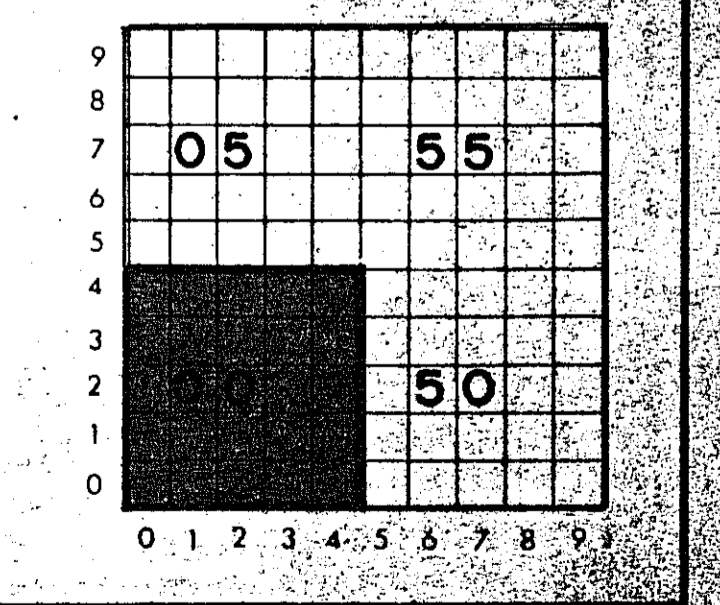
MISE A JOUR (NO ELEMENTS SECTIONNELS, DATE)

PREPARE PAR: *Robert Fournier, P.E.*  
 APPROBATION DU CCU: C.C.U.-87-12-203  
 APPROBATION DU CONSEIL: \_\_\_\_\_  
 ENTRE EN VIGUEUR: \_\_\_\_\_  
 GUY BELISLE, maire: *Guy Belisle*  
 GILLES GOUGEON, greffier: *Gilles Gougeon*

- ### LEGENDE
- Centroïde visuel
  - (2130) Numéro d'immatriculation
  - 33,528 Dimension linéaire en mètres
  - 5\*464,12 Superficie en mètres carrés
  - 5\*5371 HA Superficie en hectares
  - 115 Numéro de lot
  - 500 Numéro civique
  - ▲ Occupation
  - ◆ Localisation approximative

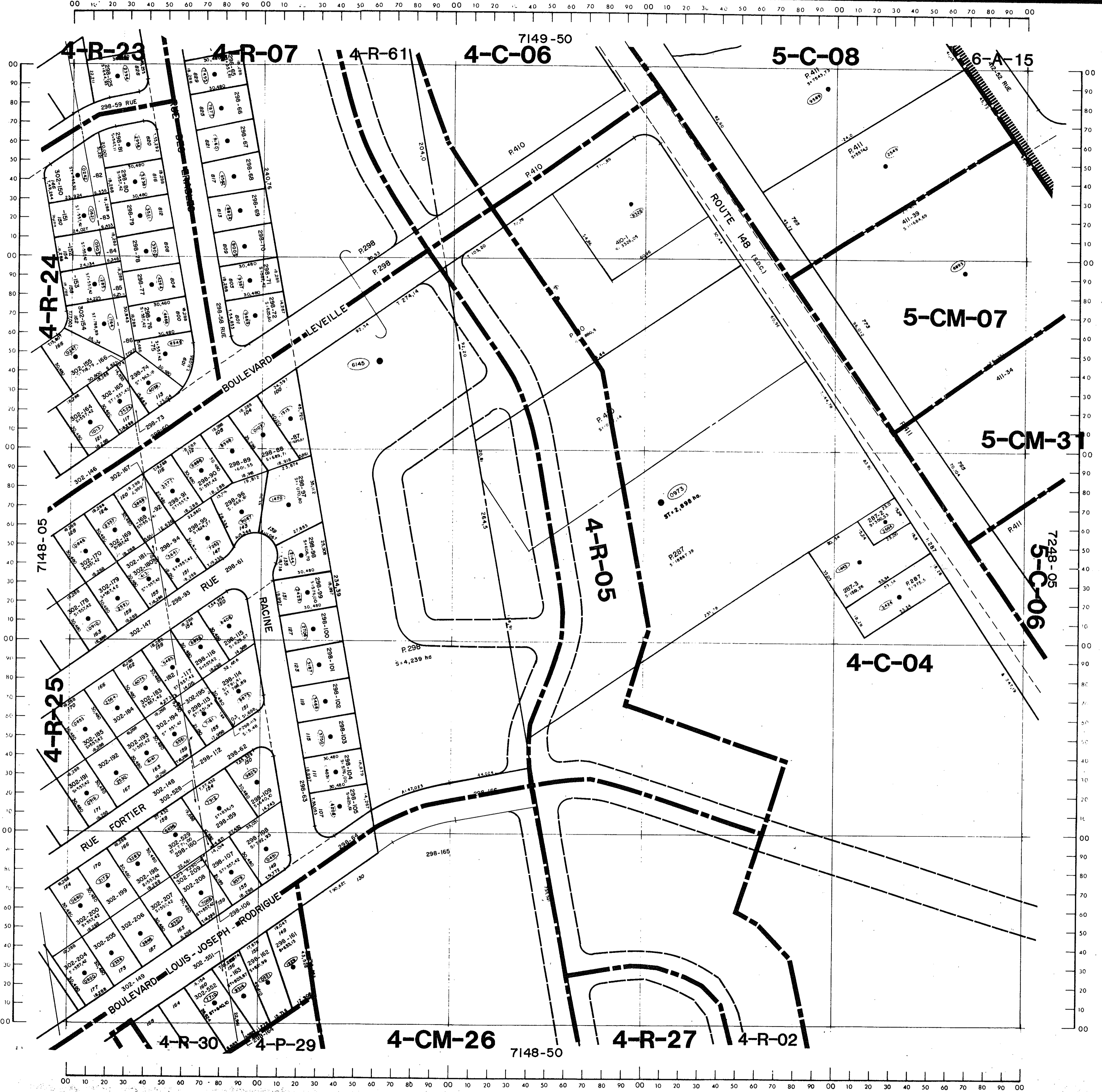
## ANNEXE "A"

NO. 87-Z-69 DIVISION: 7149



ECHELLE 1:1000

Ce document administratif ne constitue pas un document probante que dans le cadre de la loi sur l'évaluation foncière.



# ZONAGE

REGLEMENT 1288

MUNICIPALITE NO : 73120

Ville de  
Saint-Eustache

SERVICE DE  
L'URBANISME

INDEX DE ZONAGE

LIMITE DES ZONES  
 LIMITE DE LA ZONE AGRICOLE ACTUELLE  
 LIMITE DE LA ZONE AGRICOLE PROPOSEE  
 RUES PROPOSEES  
 LIMITE ZONE INONDABLE 100 ANS  
 LIMITE ZONE INONDABLE 20 ANS

A AGRICOLE      P PUBLIQUE  
 C COMMERCIALE    R RESIDENTIELLE  
 CM COMMUNAUTAIRE    RE RECREATIF  
 I INDUSTRIELLE      V VILLAGIATURE

EXEMPLE : 1-R-01  
 1 SECTEUR DE LA VILLE  
 R DOMINANTE D'USAGE  
 01 NUMERO DE LA ZONE

ELEMENTS SECTIONNELS

NO	DESCRIPTION
1	Limites et numéros de lots, toponymie
28	Centroides, immatriculations, limites, dimensions, superficies
3	Zonage et no civiques

no 1 31-03-87 2 31-03-87 3C 3  
**MISE A JOUR (NO ELEMENTS SECTIONNELS, DATE)**

PREPARE PAR: *Robert Tremblay, T.P.*  
 APPROBATION DU CCU: *C-C-U-87-12-203*  
 APPROBATION DU CONSEIL:  
 ENTREE EN VIGUEUR:

GUY BELISLE, maire *Guy Belisle*  
 GILLES DOUGÉON, greffier *Gilles Dougeon*

LEGENDE

- Centroïde visuel
- (2130) Numéro d'immatriculation
- 33,528 Dimension linéaire en mètres
- S=464,12 Superficie en mètres carrés
- S=5,371 HA Superficie en hectares
- 115 Numéro de lot
- 300 Numéro civique
- ▲ Occupation
- ◆ Localisation approximative

**ANNEXE "A"**

NO. 87-Z-69 DIVISION: 7148

9									
8									
7									
6									
5									
4									
3									
2									
1									
0									

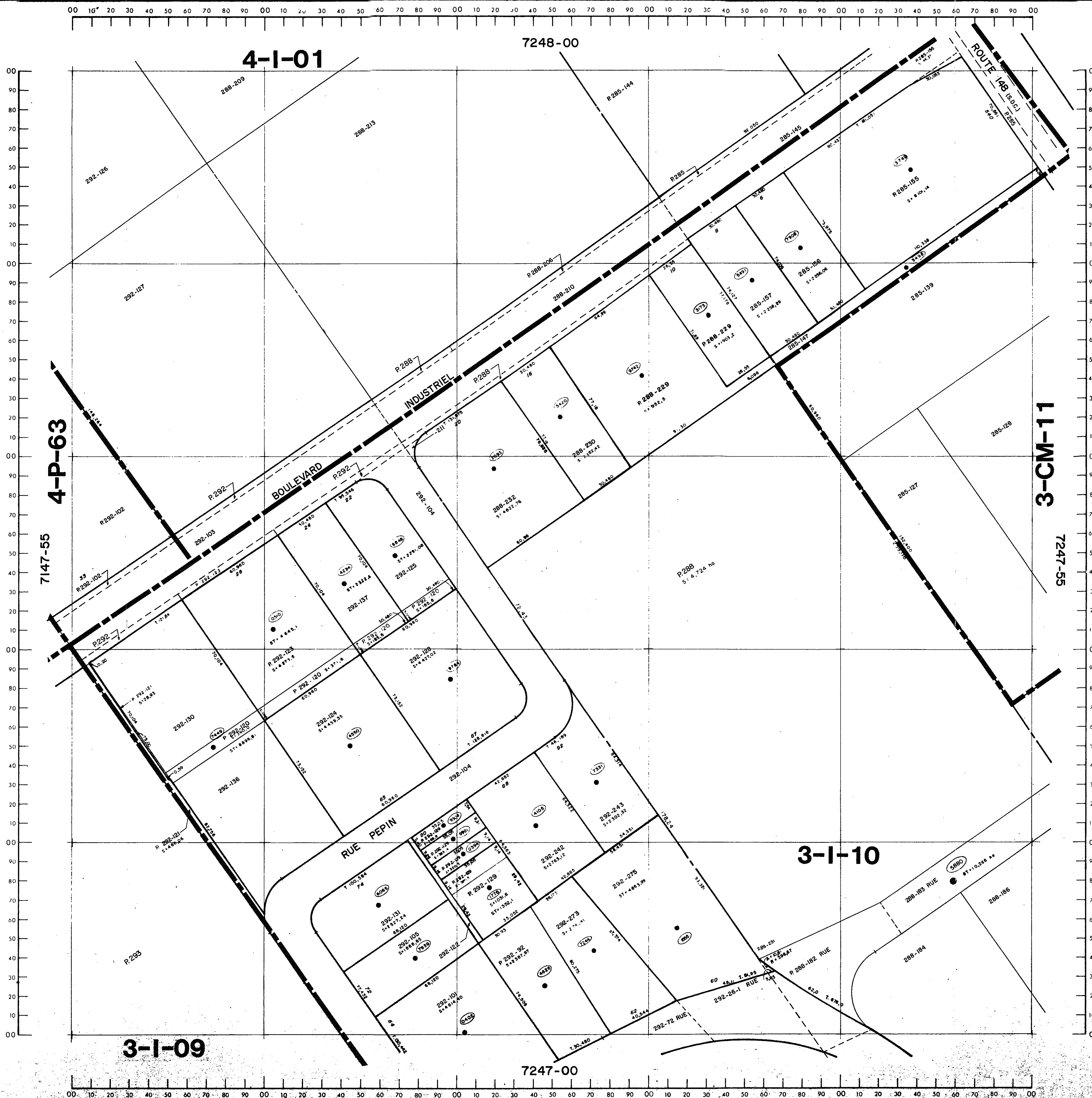
0 1 2 3 4 5 6 7 8 9

ECHELLE 1:1000

0 10 20 30 40 50 60 70  
metres

Ce document administratif n'a légalement de valeur probante que dans le cadre de la loi sur l'évaluation foncière





# ZONAGE

REGLEMENT 1288

MUNICIPALITE NO : 73120



SERVICE DE L'URBANISME



## INDEX DE ZONAGE

- LIMITE DES ZONES
- LIMITE DE LA ZONE AGRICOLE ACTUELLE
- LIMITE DE LA ZONE AGRICOLE PROPOSEE
- RUES PROPOSEES
- ..... LIMITE ZONE INONDABLE 100 ANS
- ..... LIMITE ZONE INONDABLE 20 ANS

- A AGRICOLE
- C COMMERCIALE
- CM COMMUNAUTAIRE
- I INDUSTRIELLE
- P PUBLIQUE
- R RESIDENTIELLE
- RE RECREATIF
- V VILLEGIATURE

EXEMPLE : 1-P-01  
1 SECTEUR DE LA VILLE  
R DOMINANTE D'USAGE  
01 NUMERO DE LA ZONE

## ELEMENTS SECTIONNELS

NO	DESCRIPTION
1	Limites et numeros de lots, toponyme
2 B	Centroides, immatriculations, limites, dimensions, superficies
3	Zonage et no. civiques

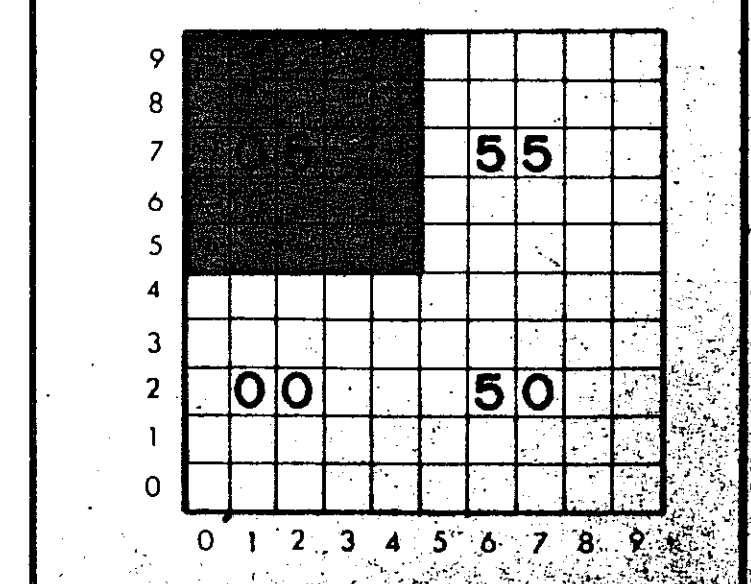
no 1 31-12-88, 2 31-12-88, 20 \_\_\_\_\_ 3  
**MISE A JOUR (NO ELEMENTS SECTIONNELS, DATE)**  
 PREPARE PAR *Robert Tompkins T.P.*  
 APPROBATION DU CCU \_\_\_\_\_  
 APPROBATION DU CONSEIL \_\_\_\_\_  
 ENTREE EN VIGUEUR \_\_\_\_\_  
 GUY BELISLE, maire  
 GILLES GOUGEON, greffier

## LEGENDE


- Centroïde visuel
- (2130) Numéro d'immatriculation
- 33,528 Dimension linéaire en mètres
- S=464,12 Superficie en mètres carrés
- S=5,371 HA Superficie en hectares
- 115 Numéro de lot
- 580 Numéro civique
- ▲ Occupation
- ◆ Localisation, approximative

## ANNEXE "A"

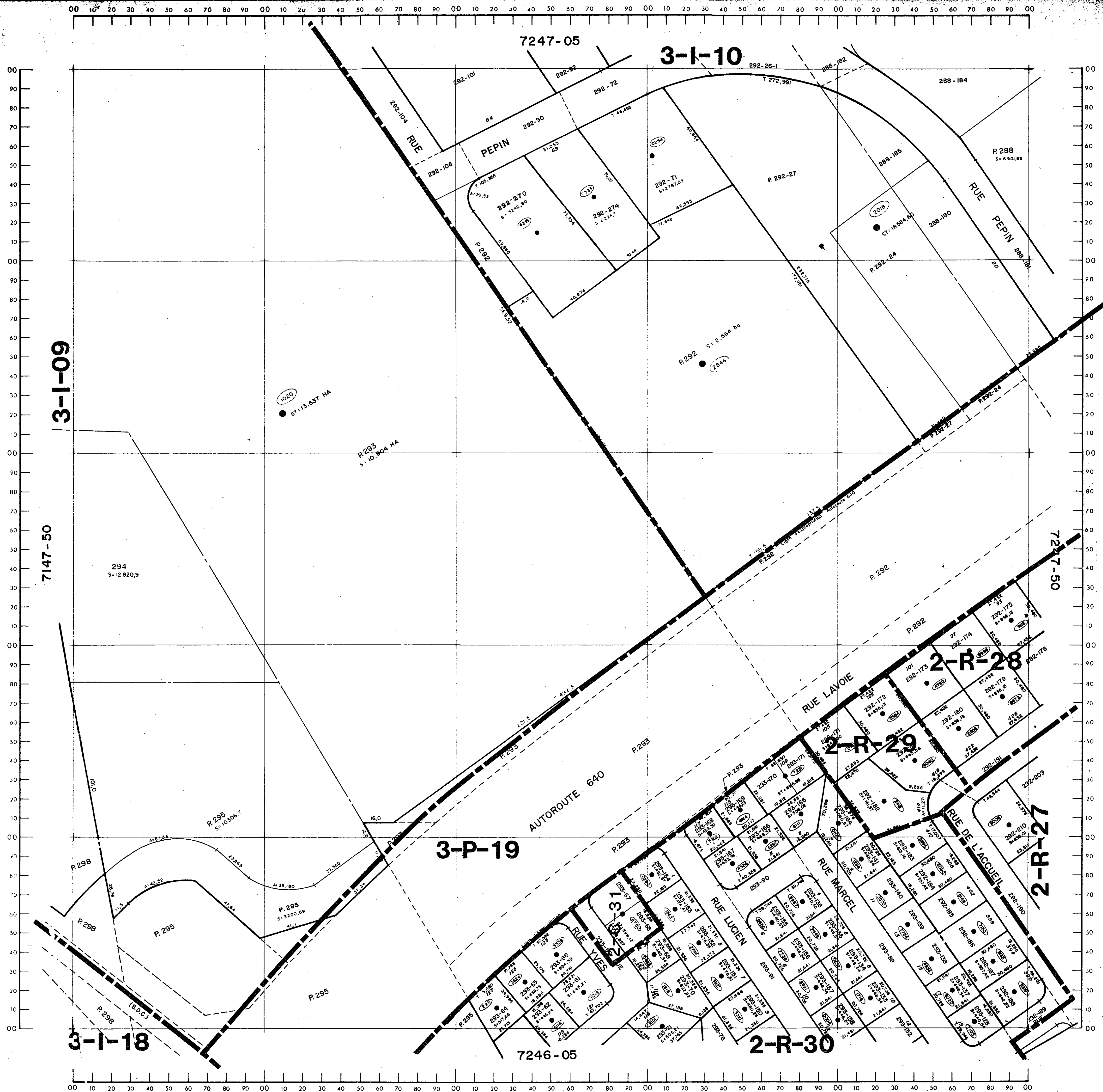
NO. 87-Z-69 DIVISION: 7247



ECHELLE 1:1000



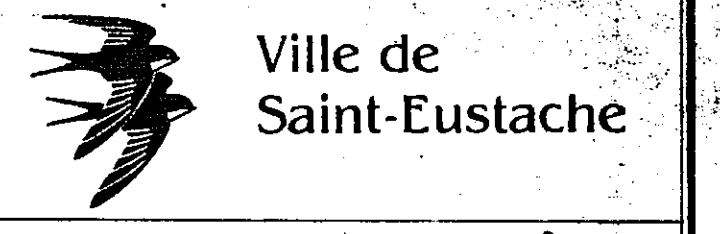
Ce document administratif ne constitue pas une évaluation foncière probante que dans le cadre de la loi sur l'évaluation foncière.



# ZONAGE

REGLEMENT 1288

MUNICIPALITE NO : 73120



SERVICE DE L'URBANISME

## INDEX DE ZONAGE

- LIMITE DES ZONES
- LIMITE DE LA ZONE AGRICOLE ACTUELLE
- LIMITE DE LA ZONE AGRICOLE PROPOSEE
- RUES PROPOSEES
- LIMITE ZONE INONDABLE 100 ANS
- LIMITE ZONE INONDABLE 20 ANS

- A AGRICOLE
  - C COMMERCIALE
  - CM COMMUNAUTAIRE
  - I INDUSTRIELLE
  - P PUBLIQUE
  - R RESIDENTIELLE
  - RE RECREATIF
  - V VILLEGIAIRE
- EXEMPLE : 1-R-01  
 1 SECTEUR DE LA VILLE  
 R DOMINANTE D'USAGE  
 01 NUMERO DE LA ZONE

## ELEMENTS SECTIONNELS

NO	DESCRIPTION
1	Limites et numeros de lots, toponyme
2B	Centroides, immatriculations, limites, dimensions, superficies.
3	Zonage et no. civiques.

no 1 21-03-87, 2 31-03-87, 3C \_\_\_\_\_ 3

MISE A JOUR (NO ELEMENTS SECTIONNELS, DATE)

PREPARE PAR *Robert Fournier T.P.*

APPROBATION DU CCU *C-C-U-87-12-203*

APPROBATION DU CONSEIL \_\_\_\_\_

ENTREE EN VIGUEUR \_\_\_\_\_

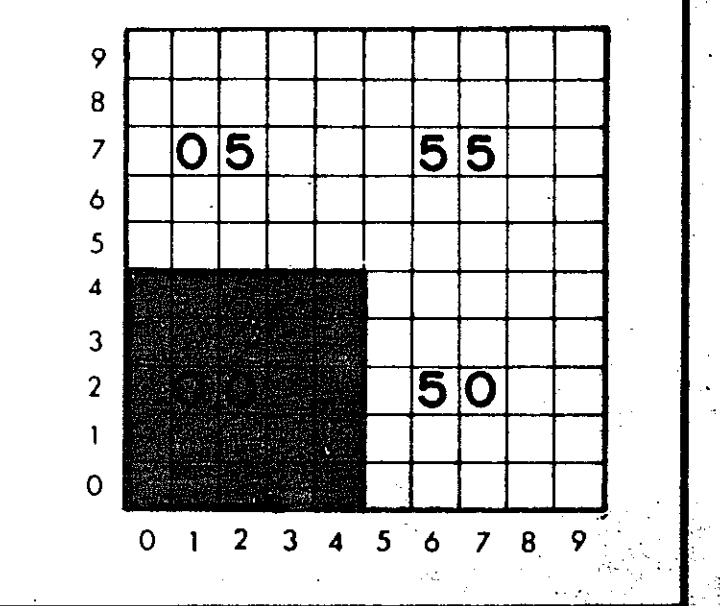
GUY BELISLE, maire *Guy Belisle*

GILLES GOUGEON, greffier *Gilles Gougeon*

- ### LEGENDE
- Centroïde visuel
  - Numéro d'immatriculation
  - Dimension linéaire en mètres
  - Superficie en mètres carrés
  - Superficie en hectares
  - Numéro de lot
  - Numéro civique
  - Occupation
  - Localisation approximative

## ANNEXE "A"

NO. 87-Z-69 DIVISION: 7247



ECHELLE 1:1000


Ce document administratif n'a légalité de valeur probante que dans le cadre de la loi sur l'évaluation foncière.



# ZONAGE

REGLEMENT 1288

MUNICIPALITE NO : 73120



SERVICE DE L'URBANISME

## INDEX DE ZONAGE

- ▬ LIMITE DES ZONES
  - ▬ LIMITE DE LA ZONE AGRICOLE ACTUELLE
  - ▬ LIMITE DE LA ZONE AGRICOLE PROPOSEE
  - ▬ RUES PROPOSEES
  - ▬ LIMITE ZONE INONDABLE 100 ANS
  - ▬ LIMITE ZONE INONDABLE 20 ANS
- |    |               |    |               |
|----|---------------|----|---------------|
| A  | AGRICOLE      | P  | PUBLIQUE      |
| C  | COMMERCIALE   | R  | RESIDENTIELLE |
| CM | COMMUNAUTAIRE | RE | RECREATIF     |
| I  | INDUSTRIELLE  | V  | VILLIEGIATURE |
- EXEMPLE : 1-R-01  
1 SECTEUR DE LA VILLE  
R DOMINANTE D'USAGE  
01 NUMERO DE LA ZONE

## ELEMENTS SECTIONNELS

NO	DESCRIPTION
1	Limites et numeros de lots, toponymie
2B	Centroides, immatriculations, limites, dimensions, superficies
3	Zonage et no. civiques

3-08-87 3-08-87  
3-02-87 3-02-87  
3-03-87 3-03-87  
no 1 3-12-86 2 3-12-86 3C


MISE A JOUR (NO ELEMENTS SECTIONNELS, DATE)

PREPARE PAR *Robert Tompkins T.P.*  
APPROBATION DU GOU. C-C-U-87-12-203  
APPROBATION DU CONSEIL  
ENTREE EN VIGUEUR  
GUY BELISE, maire  
GILLES GUDGEON, greffier

- ### LEGENDE
- Centroide visuel
  - (2130) Numéro d'immatriculation
  - 33,528 Dimension linéaire en mètres
  - S=464,12 Superficie en mètres carrés
  - S=5,371 HA Superficie en hectares
  - 115 Numéro de lot
  - 580 Numéro civique
  - ▲ Occupation
  - ◆ Localisation approximative

## ANNEXE "A"

NO. 87-Z-69 DIVISION: 7246



ECHELLE 1:1000

Ce document administratif n'a légalité de valeur probante que dans le cadre de la loi sur l'évaluation foncière.



# ZONAGE

REGLEMENT 1288

MUNICIPALITE NO : 73120



SERVICE DE L'URBANISME



## INDEX DE ZONAGE

- LIMITE DES ZONES
- LIMITE DE LA ZONE AGRICOLE ACTUELLE
- LIMITE DE LA ZONE AGRICOLE PROPOSEE
- RUES PROPOSEES
- LIMITE ZONE INONDABLE 100 ANS
- LIMITE ZONE INONDABLE 20 ANS

- A AGRICOLE
- C COMMERCIALE
- CM COMMUNAUTAIRE
- I INDUSTRIELLE
- P PUBLIQUE
- R RESIDENTIELLE
- RE RECREATIF
- V VILLAGIATURE

EXEMPLE: 1-R-01  
 1 SECTEUR DE LA VILLE  
 R DOMINANTE D'USAGE  
 01 NUMERO DE LA ZONE

## ELEMENTS SECTIONNELS

NO	DESCRIPTION
1	Limites et numeros de lots, toponymie
2B	Centraides, immatriculations, limites, dimensions, superficies
3	Zonage et no. civiques

MISE A JOUR (NO ELEMENTS SECTIONNELS, DATE)  
 PREPARE PAR: *Alain Fournier T.P.*  
 APPROBATION DU CCU: C.C.U.-87-12-203

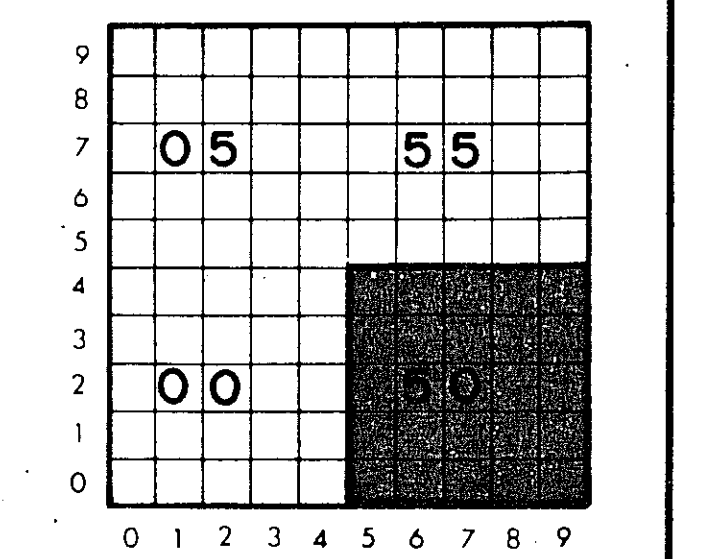
ENTREE EN VIGUEUR  
 GUY BELISLE, maire  
 GILLES DOUGÉON, greffier

## LEGENDE

- Centroïde visuel
- 2130 Numéro d'immatriculation
- 33,528 Dimension linéaire en mètres
- S=464,12 Superficie en mètres carrés
- S=5,371 HA Superficie en hectares
- 115 Numéro de lot
- 300 Numéro civique
- ▲ Occupation
- ◆ Localisation approximative

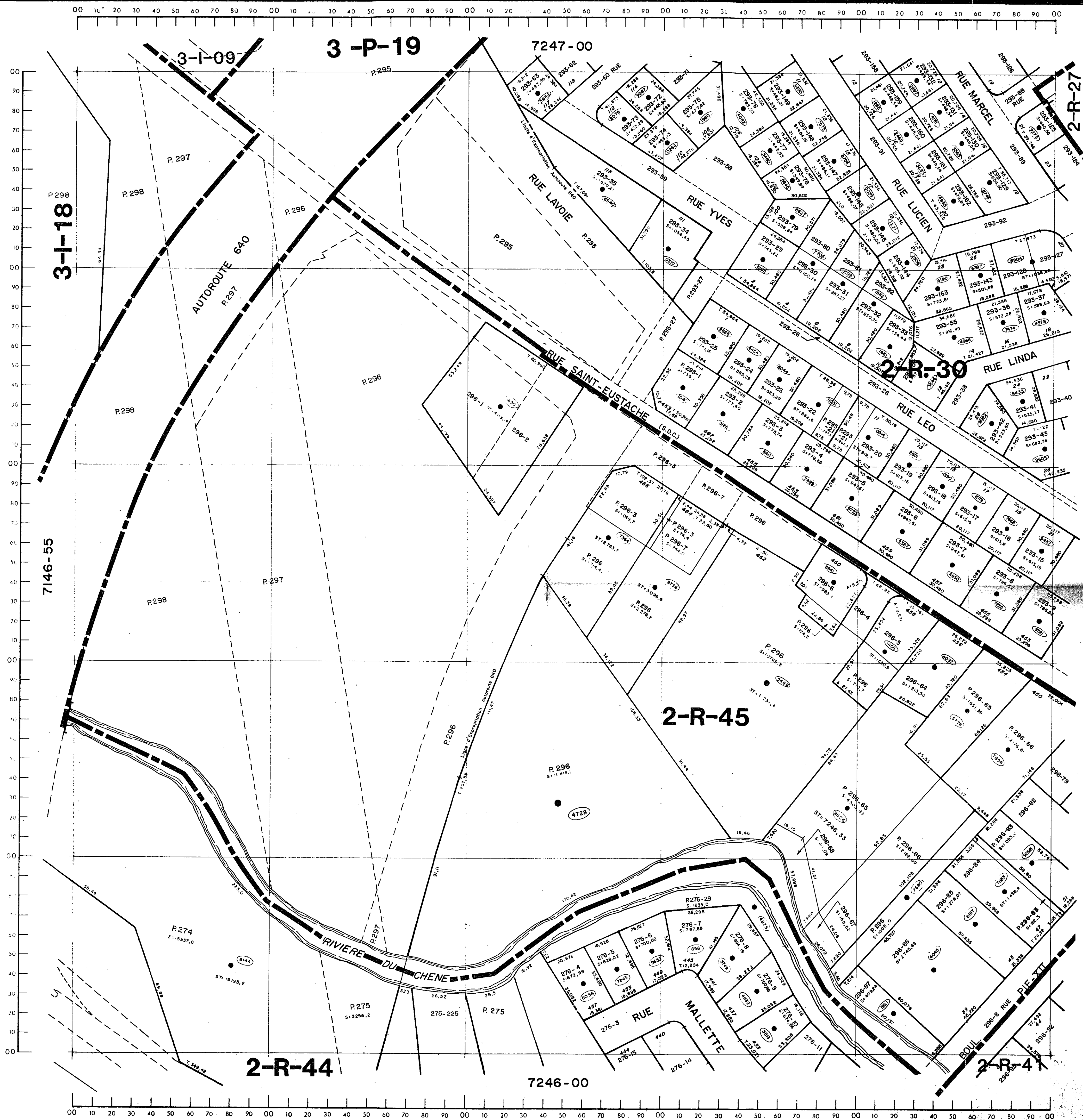
## ANNEXE "A"

NO. 87-Z-69 DIVISION: 7246



ECHELLE 1:1000  
 0 5 10 20 30 40 50 60 70 metres

Ce document administratif n'a légalement de valeur probante que dans le cadre de la loi sur l'évaluation foncière



# ZONAGE

REGLEMENT 1288

MUNICIPALITE NO : 73120



Ville de  
Saint-Eustache

SERVICE DE  
L'URBANISME



## INDEX DE ZONAGE

- LIMITE DES ZONES
- LIMITE DE LA ZONE AGRICOLE ACTUELLE
- LIMITE DE LA ZONE AGRICOLE PROPOSEE
- RUES PROPOSEES
- LIMITE ZONE INONDABLE 100 ANS
- LIMITE ZONE INONDABLE 20 ANS

- A AGRICOLE
- C COMMERCIALE
- CM COMMUNAUTAIRE
- I INDUSTRIELLE
- P PUBLIQUE
- R RESIDENTIELLE
- RE RECREATIF
- V VILLEGIAIURE

EXEMPLE: 1-R-01  
1 SECTEUR DE LA VILLE  
R DOMINANTE D'USAGE  
01 NUMERO DE LA ZONE

## ELEMENTS SECTIONNELS

NO	DESCRIPTION
1	Limites et numeros de lots, toponymie
28	Centroides, immatriculations, limites, dimensions, superficies
3	Zonage et no. civiques

31-08-87 31-08-87  
no 1 31-08-87 2 31-08-87 2C 3

MISE A JOUR 1 MO ELEMENTS SECTIONNELS, DATE 1

PREPARE PAR *Robert Toussaint, T.P.*

APPROBATION DU CCH *C.C.U. 87/12-203*

APPROBATION DU CONSEIL

ENTREE EN VIGUEUR

GUY BELISLE maire *Guy Belisle*

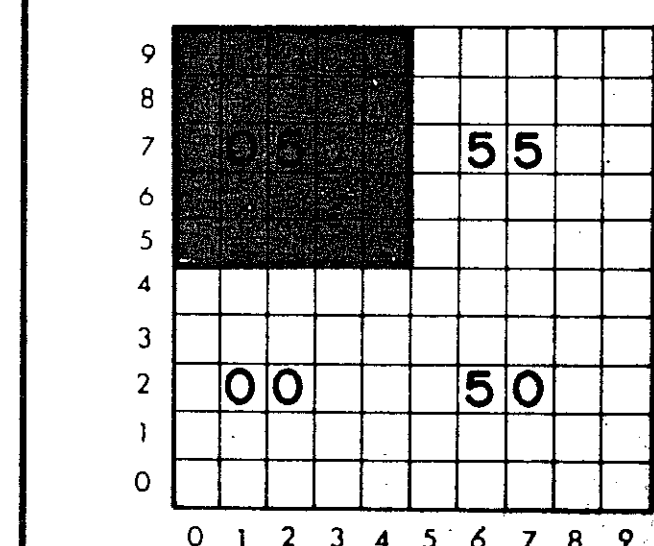
GILLES GOUGEON greffier *Gilles Gougeon*

## LEGENDE


- Centroïde visuel
- Numéro d'immatriculation
- 33,528** Dimension linéaire en mètres
- S= 464,12** Superficie en mètres carrés
- S= 5,371 HA** Superficie en hectares
- 115** Numéro de lot
- 580** Numéro civique
- Occupation
- Localisation approximative

## ANNEXE "A"

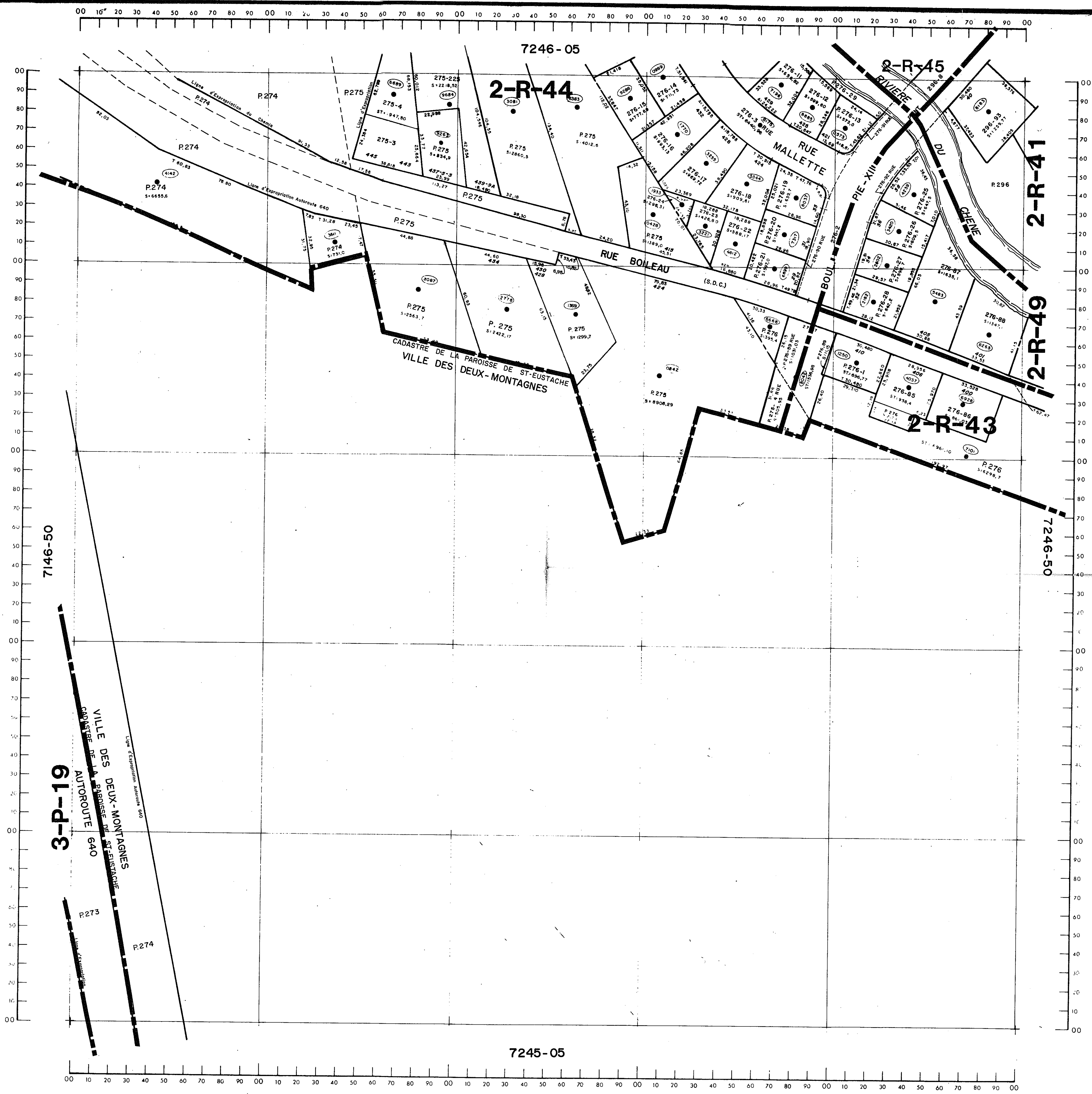
NO. 87-Z-69 DIVISION: 7246



ECHELLE 1:1000




Ce document administratif ne reglemente pas les valeurs probantes que dans le cadre de la loi sur l'évaluation foncière.



# ZONAGE


REGLEMENT 1288

MUNICIPALITE NO : 73120



Ville de Saint-Eustache

SERVICE DE L'URBANISME



## INDEX DE ZONAGE

- ▬ LIMITE DES ZONES
- ▬ LIMITE DE LA ZONE AGRICOLE ACTUELLE
- ▬ LIMITE DE LA ZONE AGRICOLE PROPOSEE
- ▬ RUES PROPOSEES
- LIMITE ZONE INONDABLE 100 ANS
- LIMITE ZONE INONDABLE 20 ANS

- A AGRICOLE
- C COMMERCIALE
- CM COMMUNAUTAIRE
- I INDUSTRIELLE
- P PUBLIQUE
- R RESIDENTIELLE
- RE RECREATIF
- V VILLAGIATURE

EXEMPLE : 1-R-01  
1 SECTEUR DE LA VILLE  
R DOMINANTE D'USAGE  
01 NUMERO DE LA ZONE

## ELEMENTS SECTIONNELS

NO	DESCRIPTION
1	Limites et numéros de lots, toponymie
2B	Centroides, immatriculations, limites.
3	dimensions, superficies
	Zonage et no. enques.

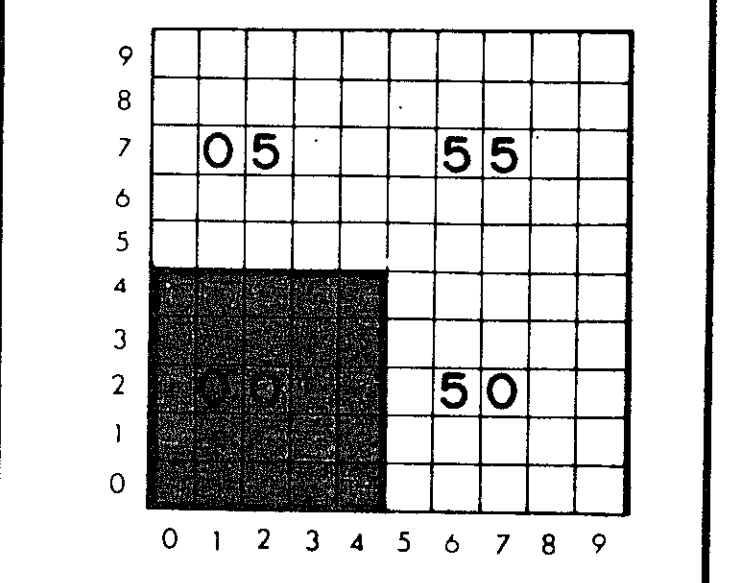
31-05-87 31-05-87  
no 31-12-86 2 31-12-86 2C 3  
**MISE A JOUR** (NO ELEMENTS SECTIONNELS, DATE)  
PREPARE PAR *Abdul Toureman T.P.*  
APPROBATION DU CCU C.C.U.-87-12-203  
APPROBATION DU CONSEIL  
ENTREE EN VIGUEUR  
GUY BELISLE, maire *Guy Belisle*  
GILLES GOUDEON, greffier *Gilles Goudeon*

## LEGENDE

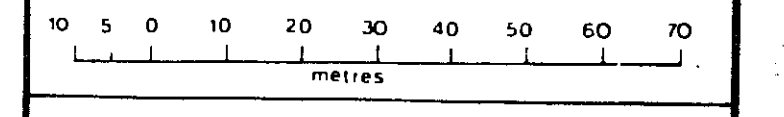
- Centroïde visuel
- (2130) Numéro d'immatriculation
- 33,528 Dimension linéaire en mètres
- S=464,12 Superficie en mètres carrés
- S= 5,371 HA Superficie en hectares
- 115 Numéro de lot
- 580 Numéro civique
- ▲ Occupation
- ◆ Localisation approximative

## ANNEXE "A"

NO. 87-Z-69 DIVISION: 7246

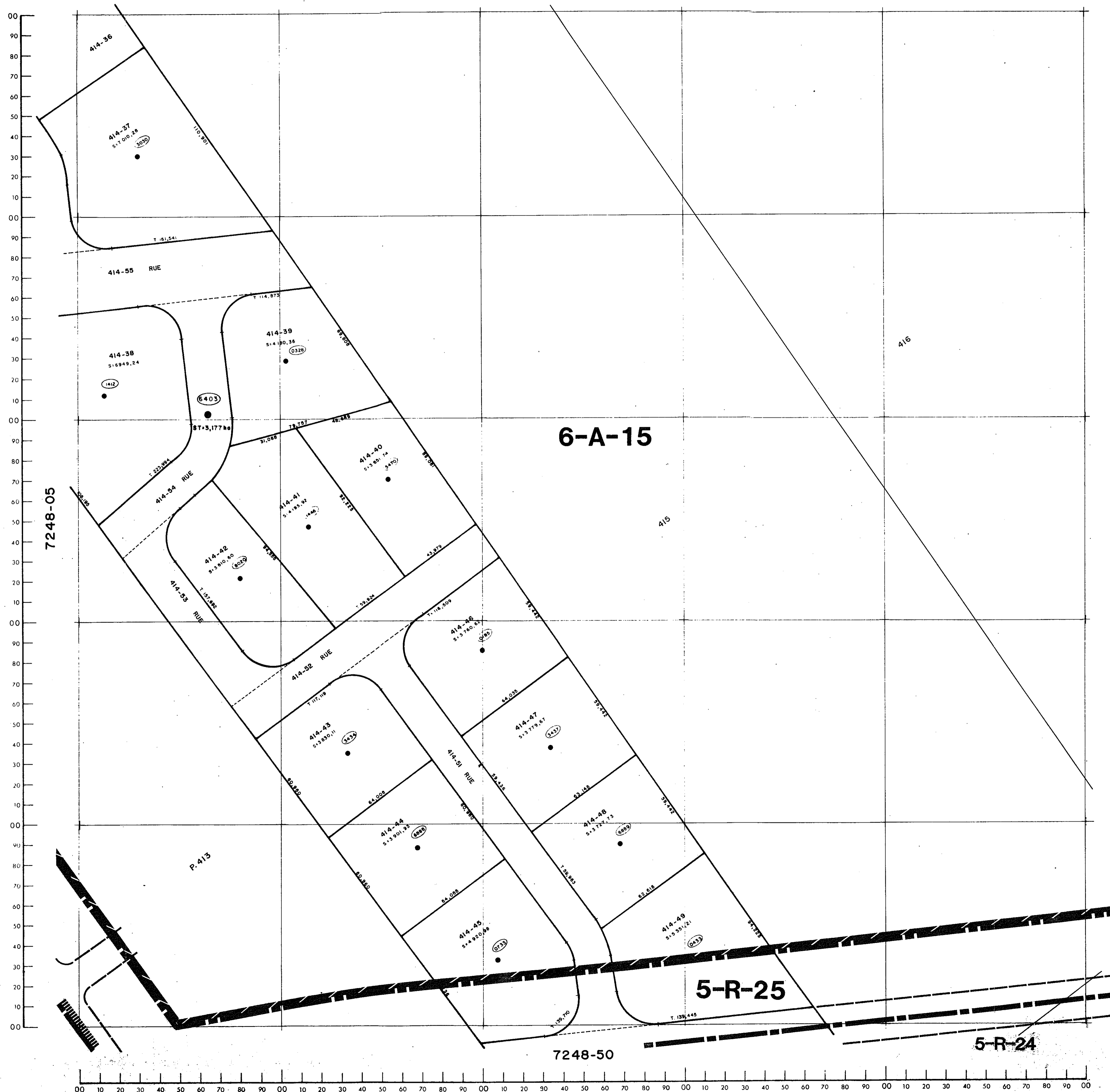


ECHELLE 1:1000



Ce document administratif n'a légalité de valeur probante que dans le cadre de la loi sur l'évaluation foncière

00 10 20 30 40 50 60 70 80 90 00 10 20 30 40 50 60 70 80 90 00 10 20 30 40 50 60 70 80 90 00 10 20 30 40 50 60 70 80 90 00



# ZONAGE

REGLEMENT 1288

MUNICIPALITE NO : 73120



SERVICE DE L'URBANISME

## INDEX DE ZONAGE

- LIMITE DES ZONES
- LIMITE DE LA ZONE AGRICOLE ACTUELLE
- LIMITE DE LA ZONE AGRICOLE PROPOSEE
- RUES PROPOSEES
- LIMITE ZONE INONDABLE 100 ANS
- LIMITE ZONE INONDABLE 20 ANS

- |    |               |    |               |
|----|---------------|----|---------------|
| A  | AGRICOLE      | P  | PUBLIQUE      |
| C  | COMMERCIALE   | R  | RESIDENTIELLE |
| CM | COMMUNAUTAIRE | RE | RECREATIF     |
| I  | INDUSTRIELLE  | V  | VILLEGIATURE  |
- EXEMPLE : 1-R-01  
 1 SECTEUR DE LA VILLE  
 R DOMINANTE D'USAGE  
 01 NUMERO DE LA ZONE

## ELEMENTS SECTIONNELS

NO	DESCRIPTION
1	Limites et numeros de lots, toponymie
2B	Centroides, immatriculations, limites, dimensions, superficies
3	Zonage et no. civiques

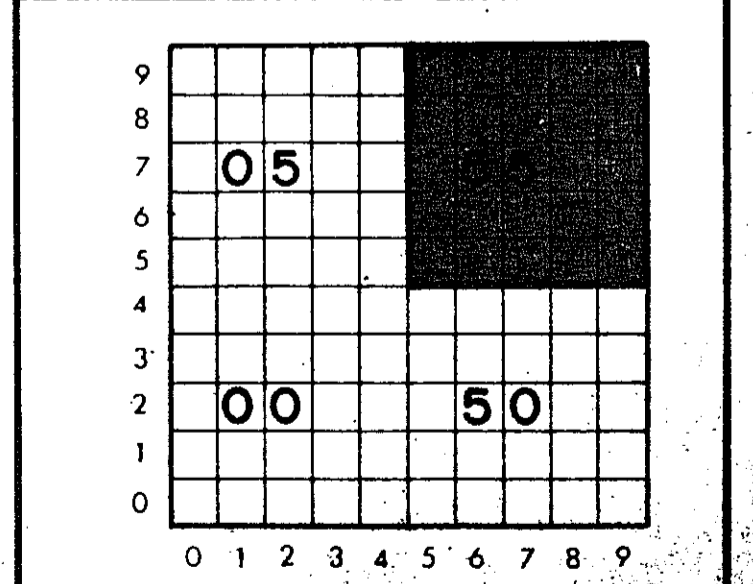
no 1 \_\_\_\_\_ 2 \_\_\_\_\_ 3 \_\_\_\_\_  
**MISE A JOUR** (NO ELEMENTS SECTIONNELS, DATE)  
 PREPARE PAR Robert L'Amour, T.P.  
 APPROBATION DU CCU C-C-U-87-12-203  
 APPROBATION DU CONSEIL \_\_\_\_\_  
 ENTREE EN VIGUEUR \_\_\_\_\_  
 GUY BELISLE, maire Guy Belisle  
 GILLES GOUDEON, greffier Gilles Goudeon

## LEGENDE

- Centroïde visuel
- Numéro d'immatriculation
- Dimension linéaire en mètres
- Superficie en mètres carrés
- Superficie en hectares
- Numéro de lot
- Numéro civique
- Occupation
- Localisation approximative

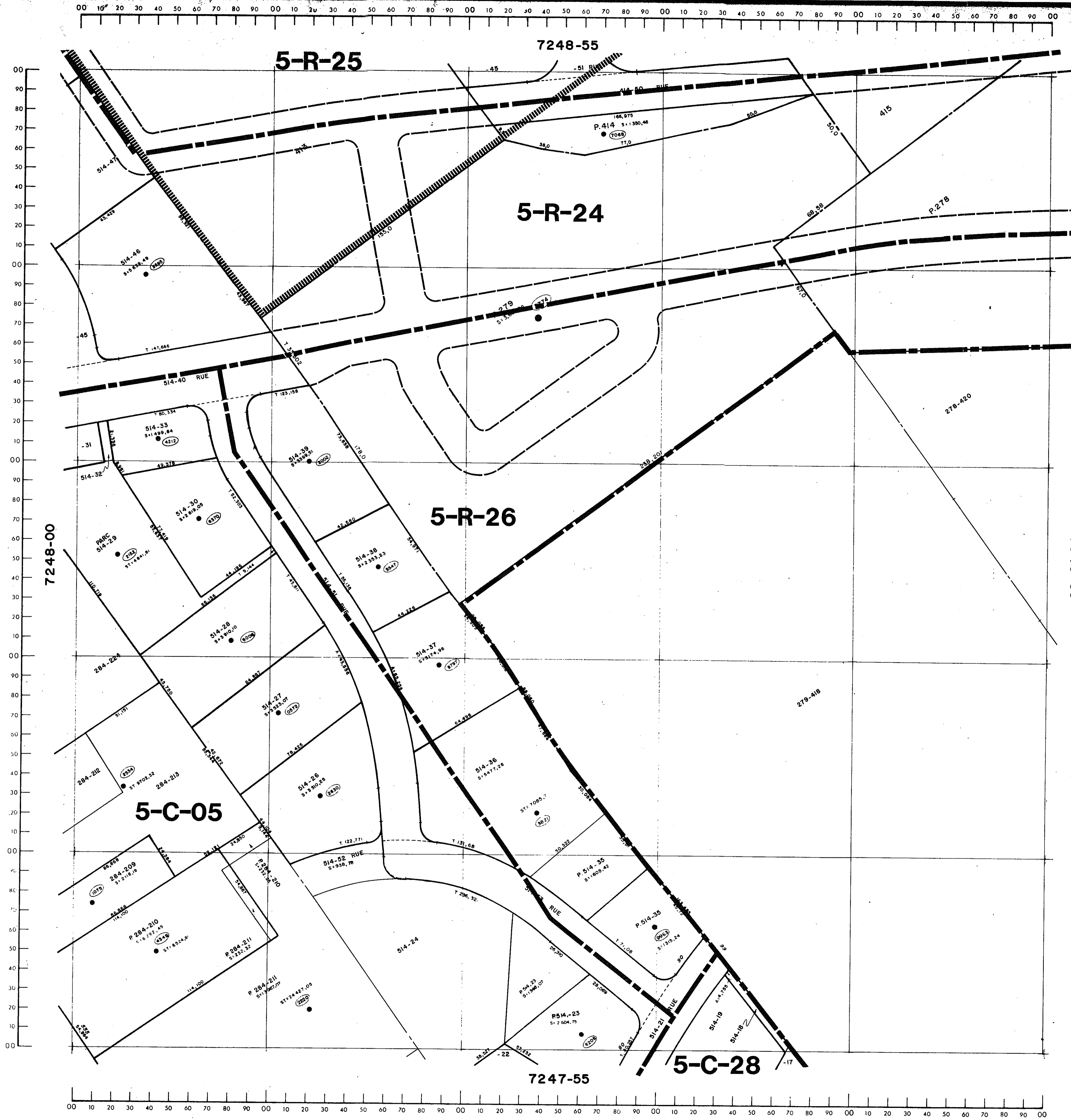
## ANNEXE "A"

NO. 87-Z-69 DIVISION: 7248



ECHELLE 1:1000

Ce document administratif, n'a légalement de valeur probante que dans le cadre de la loi sur l'évaluation foncière.



# ZONAGE

REGLEMENT 1288

MUNICIPALITE NO : 73120

Ville de Saint-Eustache

SERVICE DE L'URBANISME

↑ N

### INDEX DE ZONAGE

[---] LIMITE DES ZONES  
 [---] LIMITE DE LA ZONE AGRICOLE ACTUELLE  
 [---] LIMITE DE LA ZONE AGRICOLE PROPOSEE  
 [---] RUES PROPOSEES  
 [---] LIMITE ZONE INONDABLE 100 ANS  
 [---] LIMITE ZONE INONDABLE 20 ANS

A AGRICOLE      P PUBLIQUE  
 C COMMERCIALE    R RESIDENTIELLE  
 CM COMMUNAUTAIRE    RE RECREATIF  
 I INDUSTRIELLE    V VILLEGIATURE

EXEMPLE: 1-R-01  
 1 SECTEUR DE LA VILLE  
 R DOMINANTE D'USAGE  
 01 NUMERO DE LA ZONE

### ELEMENTS SECTIONNELS

NO	DESCRIPTION
1	Limites et numeros de lots, toponymie
2A	Centroides, immatriculations, limites, dimensions, superficies.
3	Zonage et no. civiques.

31-08-87 31-08-87  
 31-08-87 31-08-87  
 no 1 31-12-86 2 31-12-86 3C 3

MISE A JOUR (IND ELEMENTS SECTIONNELS, DATE)

PREPARE PAR *Alain Royan T.P.*

APPROBATION DU CCU *C-C-U-87-12-203*

APPROBATION DU CONSEIL

ENTREE EN VIGUEUR

GUY BELISLE, maire *Guy Belisle*

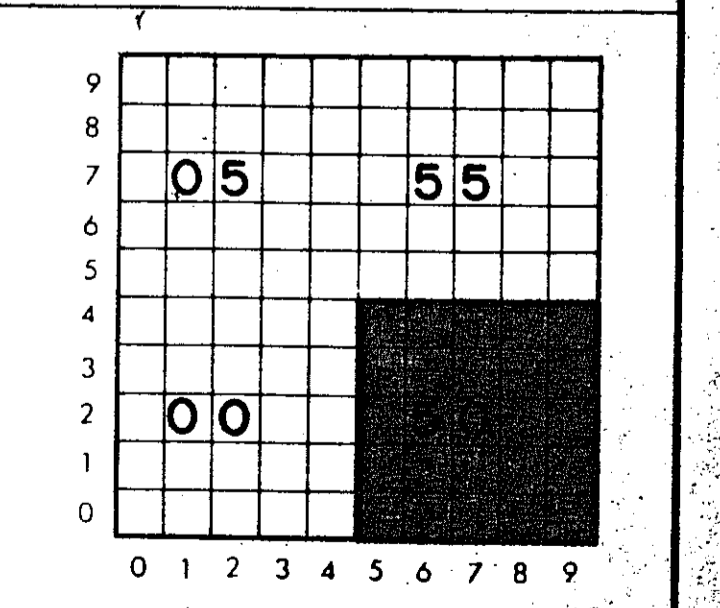
GILLES GOUGEON, greffier *Gilles Gougeon*

### LEGENDE

- Centrolde visuel
- (2130) Numéro d'immatriculation
- 33,528 Dimension linéaire en mètres
- S+464,12 Superficie en mètres carrés
- S+5,371 HA Superficie en hectares
- 115 Numéro de lot
- 580 Numéro civique
- ▲ Occupation
- ◆ Localisation approximative

### ANNEXE "A"

NO. 87-Z-69 DIVISION: 7248



ECHELLE 1:1000

0 10 20 30 40 50 60 70 metres

Ce document administratif n'a légalité de valeur probante que dans le cadre de la loi sur l'évaluation foncière

7348-00



00 10' 20 30 40 50 60 70 80 90 00 10 20 30 40 50 60 70 80 90 00 10 20 30 40 50 60 70 80 90 00 10 20 30 40 50 60 70 80 90 00

7249-00



# ZONAGE

REGLEMENT 1288

MUNICIPALITE NO : 73120



SERVICE DE L'URBANISME

## INDEX DE ZONAGE

- LIMITE DES ZONES
- LIMITE DE LA ZONE AGRICOLE ACTUELLE
- LIMITE DE LA ZONE AGRICOLE PROPOSEE
- RUES PROPOSEES
- LIMITE ZONE INONDABLE 100 ANS
- LIMITE ZONE INONDABLE 20 ANS

- A AGRICOLE
- C COMMERCIALE
- CM COMMUNAUTAIRE
- I INDUSTRIELLE
- P PUBLIQUE
- R RESIDENTIELLE
- RE RECREATIF
- V VILLEGIATURE

EXEMPLE : 1-R-01  
1 SECTEUR DE LA VILLE  
R DOMINANTE D'USAGE  
01 NUMERO DE LA ZONE

## ELEMENTS SECTIONNELS

NO	DESCRIPTION
1	Limites et numeros de lots, toponyme
2B	Centroides, immatriculations, limites, dimensions, superficies
3	Zonage et no. civiques

no 1 31-12-86 2 31-12-86 3C 3

MISE A JOUR (NO ELEMENTS SECTIONNELS, DATE)

PREPARE PAR *Robert J. Gougeon, T.P.*

APPROBATION DU CCU *C-C-U-87-12-203*

APPROBATION DU CONSEIL

ENTREE EN VIGUEUR

GUY BELISLE, maire *Guy Belisle*

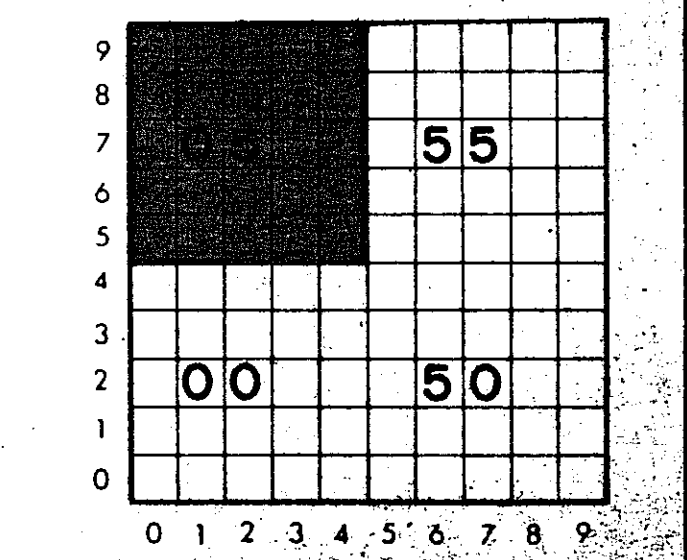
GILLES GOUGEON, greffier *Gilles Gougeon*

## LEGENDE


- Centroïde visuel
- (2130) Numéro d'immatriculation
- 33,528 Dimension linéaire en mètres
- S+464,12 Superficie en mètres carrés
- S+ 5,371 HA Superficie en hectares
- 115 Numéro de lot
- 580 Numéro civique
- ▲ Occupation
- ◆ Localisation approximative

## ANNEXE "A"

NO. 87-Z-69 DIVISION: 7248



ECHELLE 1:1000



Ce document administratif n'a légalement de valeur probante que dans le cadre de la loi sur l'évaluation foncière.

7248-55

7248-00

00 10 20 30 40 50 60 70 80 90 00 10 20 30 40 50 60 70 80 90 00 10 20 30 40 50 60 70 80 90 00 10 20 30 40 50 60 70 80 90 00



# ZONAGE

REGLEMENT 1288

MUNICIPALITE NO 73120

Ville de  
Saint-Eustache

SERVICE DE  
L'URBANISME

### INDEX DE ZONAGE

	LIMITE DES ZONES
	LIMITE DE LA ZONE AGRICOLE ACTUELLE
	LIMITE DE LA ZONE AGRICOLE PROPOSEE
	AUES PROPOSEES
	LIMITE ZONE INONDABLE 100 ANS
	LIMITE ZONE INONDABLE 20 ANS

A AGRICOLE	P PUBLIQUE
C COMMERCIALE	R RESIDENTIELLE
CM COMMUNAUTAIRE	RE RECREATIF
I INDUSTRIELLE	V VILLEGIATURE

EXEMPLE: 1-R-01  
1 SECTEUR DE LA VILLE  
R DOMINANTE D'USAGE  
01 NUMERO DE LA ZONE

### ELEMENTS SECTIONNELS

NO	DESCRIPTION
1	Limites et numéros de lots, toponyme
2	Centroides, immatriculations, limites, dimensions, superficies
3	Zonage et no. civiques

no 1 31-12-86, 2 31-12-88, 3 31-12-90

MISE A JOUR (NO ELEMENTS SECTIONNELS, DATE)

PREPARE PAR Robert Fournier T.P.

APPROBATION DU CCU C.C.U.-87-12-203

APPROBATION DU CONSEIL \_\_\_\_\_

ENTREE EN VIGUEUR \_\_\_\_\_

GUY BELISLE, maire Guy Belisle

GILLES GOUGEON, greffier Gilles Gougeon

### LEGENDE

- Centroïde visuel
- (2130) Numéro d'immatriculation
- 33,528 Dimension linéaire en mètres
- S = 464,12 Superficie en mètres carrés
- S = 5,371 HA Superficie en hectares
- 115 Numéro de lot
- 580 Numéro civique
- Occupation
- Localisation approximative

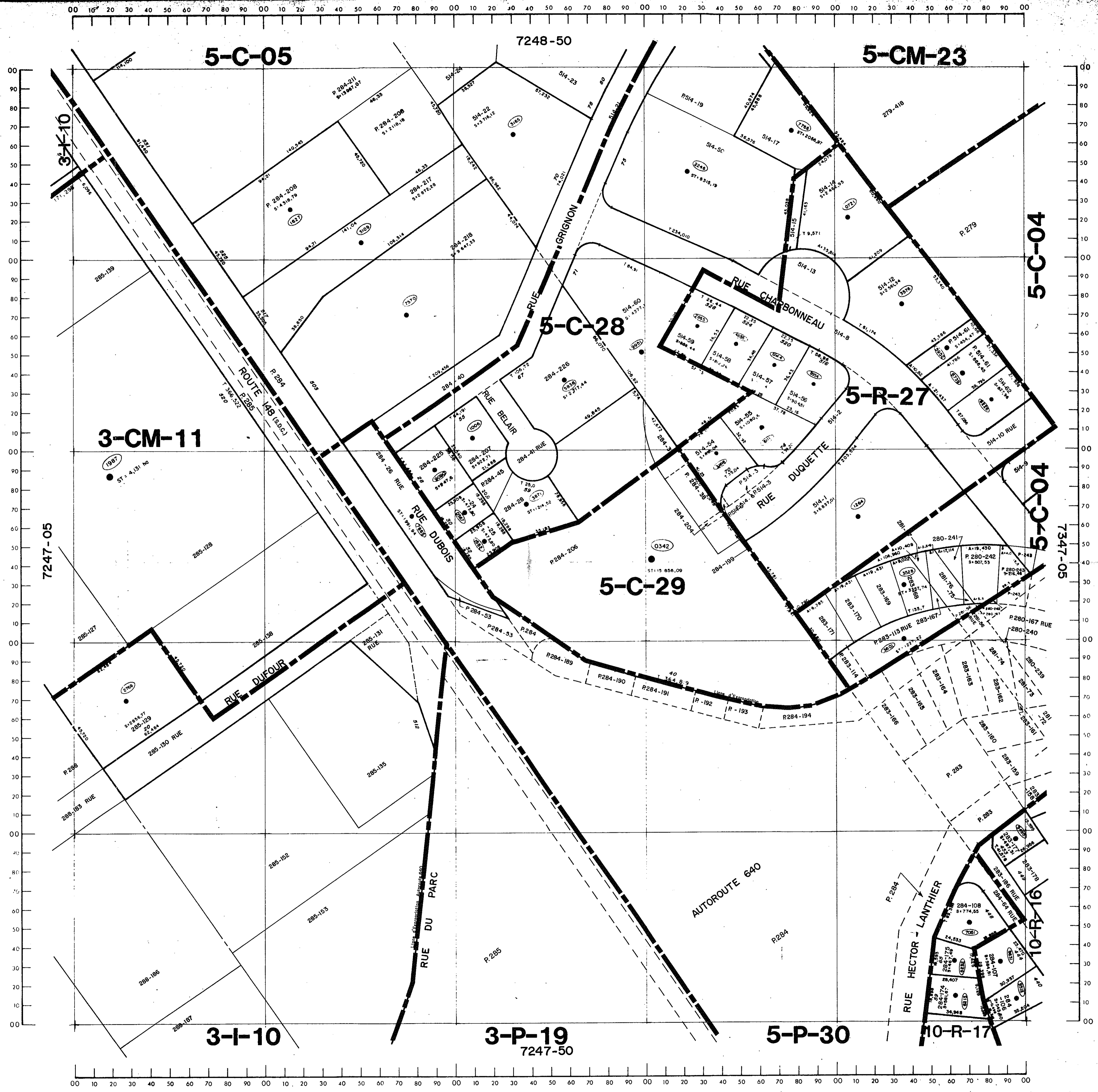
### ANNEXE "A"

NO. 87-Z-69 DIVISION: 7248

9										
8										
7		05			55					
6										
5										
4										
3										
2										
1										
0										
	0	1	2	3	4	5	6	7	8	9

ECHELLE 1:1000


Ce document administratif n'a légalement de valeur probante que dans le cadre de la loi sur l'évaluation foncière




# ZONAGE

REGLEMENT 1289

MUNICIPALITE NO 73120



SERVICE DE L'URBANISME



## INDEX DE ZONAGE

- LIMITE DES ZONES
- LIMITE DE LA ZONE AGRICOLE ACTUELLE
- LIMITE DE LA ZONE AGRICOLE PROPOSEE
- RUES PROPOSEES
- LIMITE ZONE INONDABLE 100 ANS
- LIMITE ZONE INONDABLE 20 ANS

- A AGRICOLE
- C COMMERCIALE
- CM COMMUNAUTAIRE
- I INDUSTRIELLE
- P PUBLIQUE
- R RESIDENTIELLE
- RE RECREATIVE
- V VILLEGIATURE

EXEMPLE : 3-R-01  
 1 SECTEUR DE LA VILLE  
 R DOMINANTE D'USAGE  
 01 NUMERO DE LA ZONE

## ELEMENTS SECTIONNELS

NO	DESCRIPTION
1	Limites et numéros de lots, toponymie
2B	Centroides, immatriculations, limites, dimensions, superficies.
3	Zonage et no civiques.

3/05/87 3/05/87  
 3/03/87 3/03/87  
 no 1 3/12/86 2 3/12/86 2C 3

MISE A JOUR (NO ELEMENTS SECTIONNELS, DATE)

PREPARE PAR *Abel Lemay T.P.*

APPROBATION DU CCU *C-G-U-87-12-203*

APPROBATION DU CONSEIL

ENTREE EN VIGUEUR

GUY BELISLE, maire *Guy Belisle*

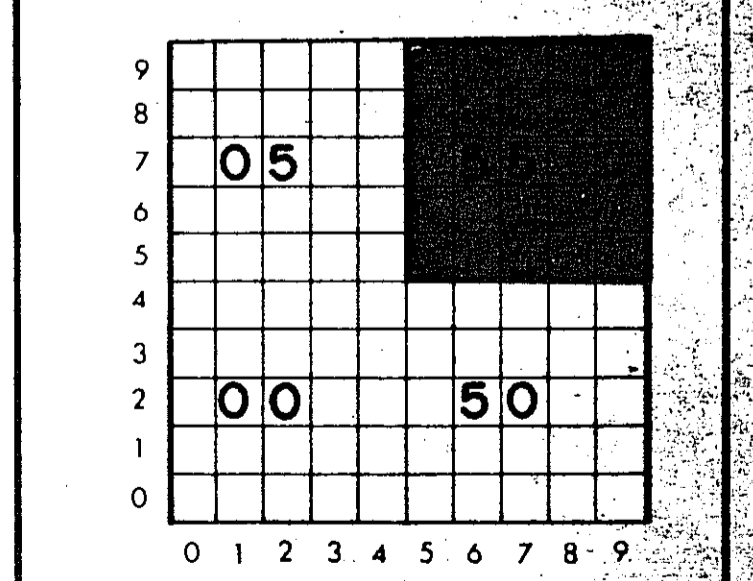
GILLES GOUDEON, greffier *Gilles Goudeon*

## LEGENDE

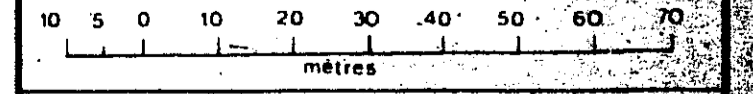
- Centre de visual
- (2130) Numéro d'immatriculation
- 33,528 Dimension linéaire en mètres
- S=464,12 Superficie en mètres carrés
- S=5,371 HA Superficie en hectares
- 115 Numéro de lot
- 580 Numéro civique
- ▲ Occupation
- ◆ Localisation approximative

## ANNEXE "A"

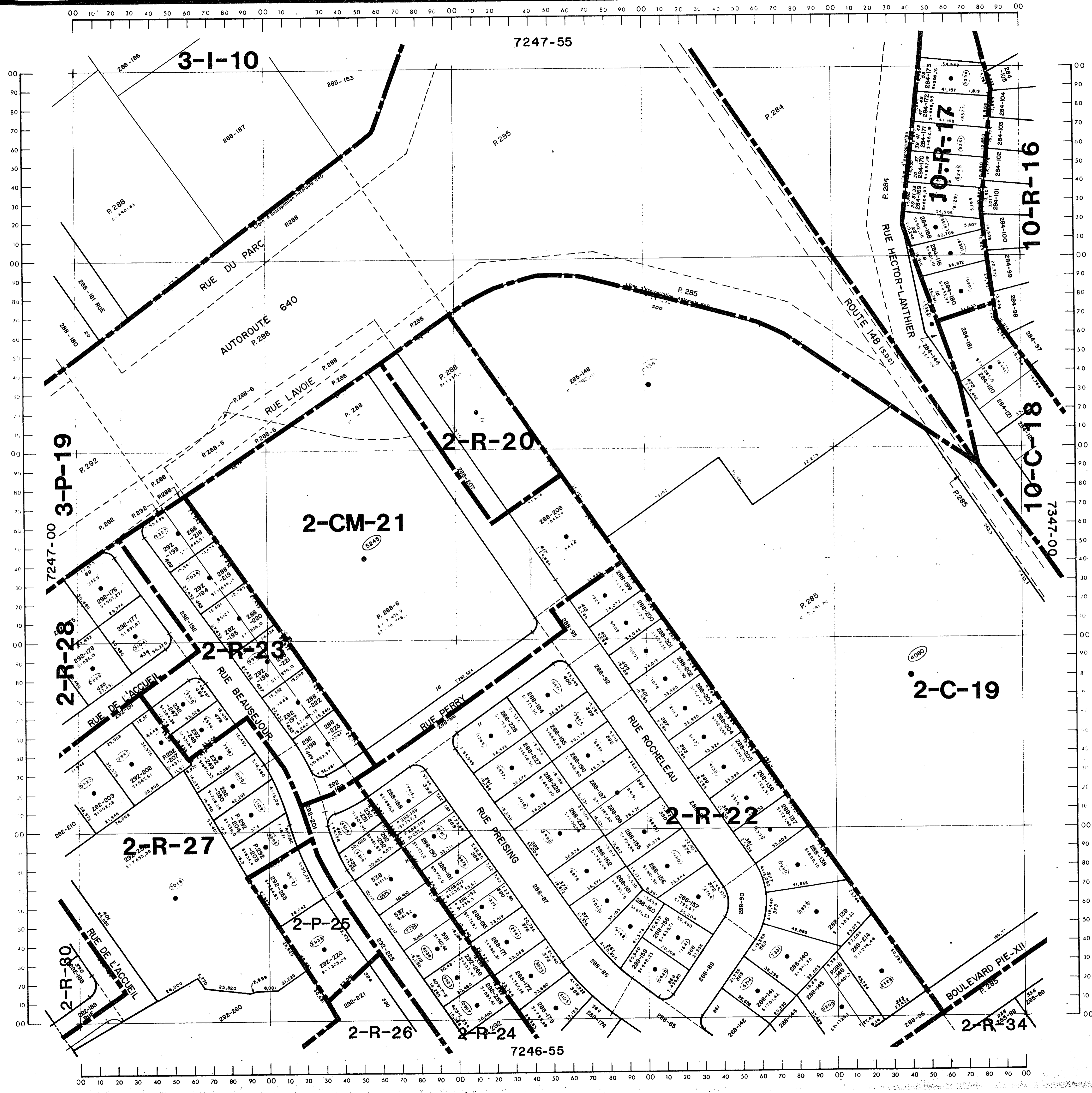
NO. 87-Z-69 DIVISION: 7247



ECHELLE 1:1000



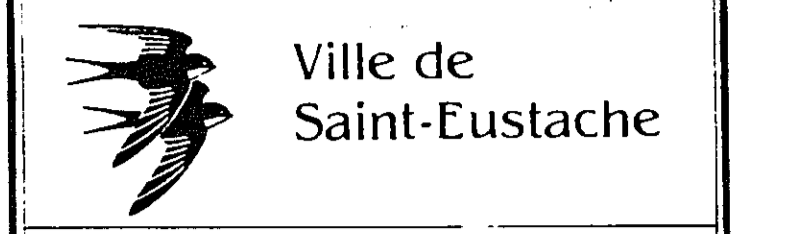
Ce document administratif n'a légalité de valeur probante que dans le cadre de la loi sur l'évaluation foncière



# ZONAGE

REGLEMENT 1288

MUNICIPALITE NO : 73120



SERVICE DE L'URBANISME

## INDEX DE ZONAGE

- LIMITE DES ZONES
  - LIMITE DE LA ZONE AGRICOLE ACTUELLE
  - LIMITE DE LA ZONE AGRICOLE PROPOSEE
  - RUES PROPOSEES
  - LIMITE ZONE INONDABLE 100 ANS
  - LIMITE ZONE INONDABLE 20 ANS
- 
- A AGRICOLE
  - C COMMERCIALE
  - CM COMMUNAUTAIRE
  - I INDUSTRIELLE
  - P PUBLIQUE
  - R RESIDENTIELLE
  - RE RECREATIF
  - V VILLEGIAIRE

EXEMPLE : 1-R-01  
 1 SECTEUR DE LA VILLE  
 R DOMINANTE D'USAGE  
 01 NUMERO DE LA ZONE

## ELEMENTS SECTIONNELS

NO	DESCRIPTION
1	Limites et numeros de lots, toponymie
2B	Centroides, immatriculations, limites, dimensions, superficies
3	Zonage et no civiques

not 31-05-87 2 31-05-87 2C 3

MISE A JOUR (NO ELEMENTS SECTIONNELS, DATE)

PREPARE PAR *Robert Toussaint, I.P.*

APPROBATION DU CCU C-C-U-87-12-203

APPROBATION DU CONSEIL

ENTREE EN VIGUEUR

GUY BELLE, maire *Guy Belle*

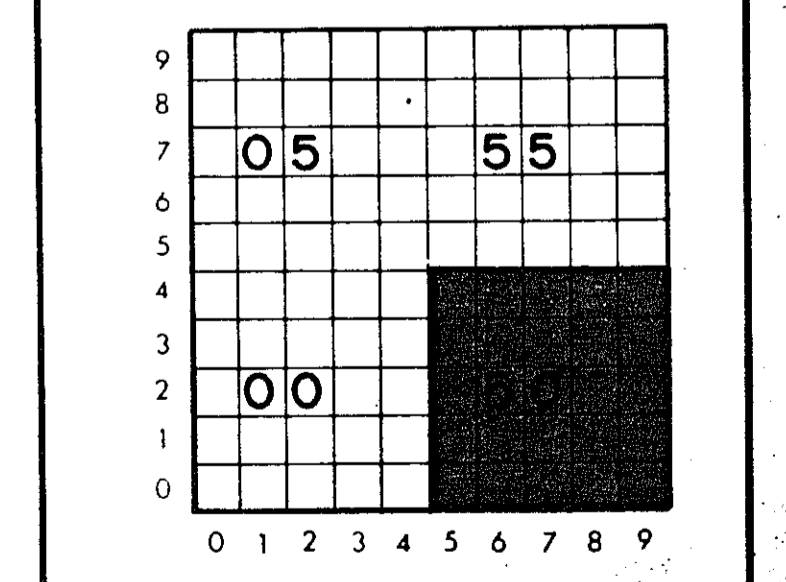
GILLES GOUGEON, greffier *Gilles Gougeon*

## LEGENDE

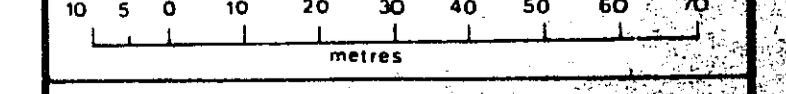
- Centroïde visuel
- ②130 Numéro d'immatriculation
- 33,528 Dimension linéaire en mètres
- S=464,12 Superficie en mètres carrés
- S=5,371 HA Superficie en hectares
- 115 Numéro de lot
- 580 Numéro civique
- ▲ Occupation
- ◆ Localisation approximative

## ANNEXE "A"

NO. 87-Z-69 DIVISION: 7247



ECHELLE 1:1000



Ce document administratif n'a légalité de valeur probante que dans le cadre de la loi sur l'évaluation foncière