



# ZONAGE

REGLEMENT 1288

MUNICIPALITE NO : 73120



SERVICE DE  
L'URBANISME



## INDEX DE ZONAGE

- LIMITE DES ZONES
- LIMITE DE LA ZONE AGRICOLE ACTUELLE
- LIMITE DE LA ZONE AGRICOLE PROPOSEE
- RUES PROPOSEES
- LIMITE ZONE INONDABLE 100 ANS
- LIMITE ZONE INONDABLE 20 ANS

- A AGRICOLE
- C COMMERCIALE
- CM COMMUNAUTAIRE
- I INDUSTRIELLE
- P PUBLIQUE
- R RESIDENTIELLE
- RE RECREATIF
- V VILLEGIATURE

EXEMPLE : 1-2-01  
1 SECTEUR DE LA VILLE  
R DOMINANTE D'USAGE  
01 NUMERO DE LA ZONE

## ELEMENTS SECTIONNELS

NO	DESCRIPTION
1	Limites et numeros de lots, toponymie
2B	Centroides, immatriculations, limites, dimensions, superficies
3	Zonage et no. civiques

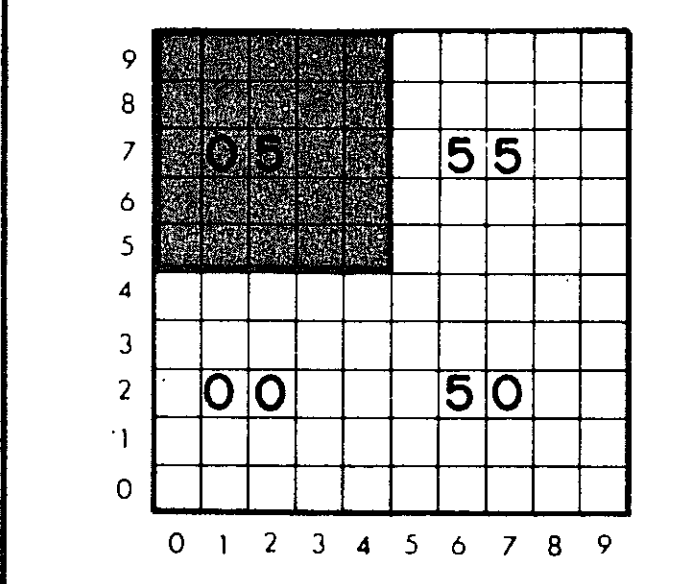
no 1 2 3 2C 3  
MISE A JOUR (NO ELEMENTS SECTIONNELS, DATE)  
PREPARE PAR: *Robert Tremblay T.P.*  
APPROBATION DU CCU: C-C-U-87-12-203  
APPROBATION DU CONSEIL: \_\_\_\_\_  
ENTREE EN VIGUEUR: \_\_\_\_\_  
GUY BELISLE, maire: *Guy Belisle*  
GILLES GOUGEON, greffier: *Gilles Gougeon*

## LEGENDE

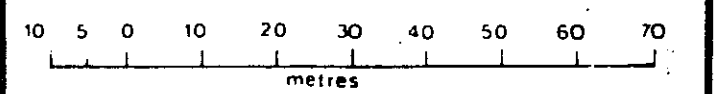
- Centroïde visuel
- (2130) Numéro d'immatriculation
- 33,528 Dimension linéaire en mètres
- S+464,12 Superficie en mètres carrés
- S+ 5,371 HA Superficie en hectares
- 115 Numéro de lot
- 580 Numéro civique
- ▲ Occupation
- ◆ Localisation approximative

## ANNEXE "A"

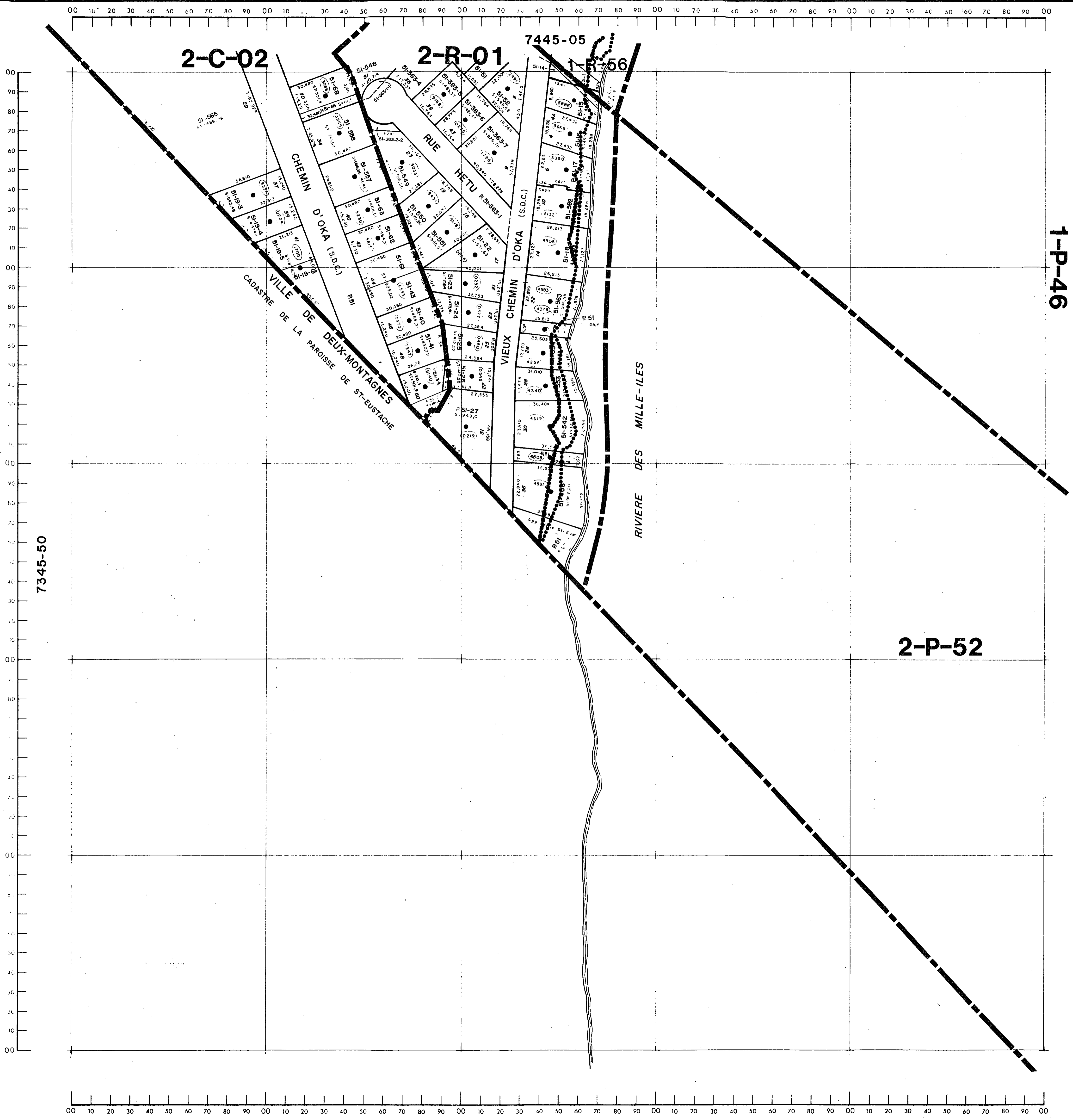
NO. 87-Z-69 DIVISION: 7345



ECHELLE 1:1000



Ce document administratif n'a légalement de valeur probante que dans le cadre de la loi sur l'évaluation foncière.



# ZONAGE

REGLEMENT 1288

MUNICIPALITE NO : 73120



SERVICE DE L'URBANISME

## INDEX DE ZONAGE

- LIMITE DES ZONES
  - LIMITE DE LA ZONE AGRICOLE ACTUELLE
  - LIMITE DE LA ZONE AGRICOLE PROPOSEE
  - RUES PROPOSEES
  - LIMITE ZONE INONDABLE 100 ANS
  - LIMITE ZONE INONDABLE 20 ANS
- 
- A AGRICOLE
  - C COMMERCIALE
  - CM COMMUNAUTAIRE
  - I INDUSTRIELLE
  - P PUBLIQUE
  - R RESIDENTIELLE
  - RE RECREATIF
  - V VILLEGIATURE
- EXEMPLE : 1-R-01  
 1 SECTEUR DE LA VILLE  
 R DOMINANTE D'USAGE  
 01 NUMERO DE LA ZONE

## ELEMENTS SECTIONNELS

NO	DESCRIPTION
1	Limites et numeros de lots, toponymie
2B	Centroides, immatriculations, limites, dimensions, superficies
3	Zonage et no. civiques

no 1 \_\_\_\_\_ 2 \_\_\_\_\_ 2C \_\_\_\_\_ 3 \_\_\_\_\_

MISE A JOUR (NO ELEMENTS SECTIONNELS, DATE)

PREPARE PAR *Robert Toussaint T.P.*

APPROBATION DU CCU C-C.U.-87-12-203

APPROBATION DU CONSEIL \_\_\_\_\_

ENTREE EN VIGUEUR \_\_\_\_\_

GUY BELISLE, maire *Guy Belisle*

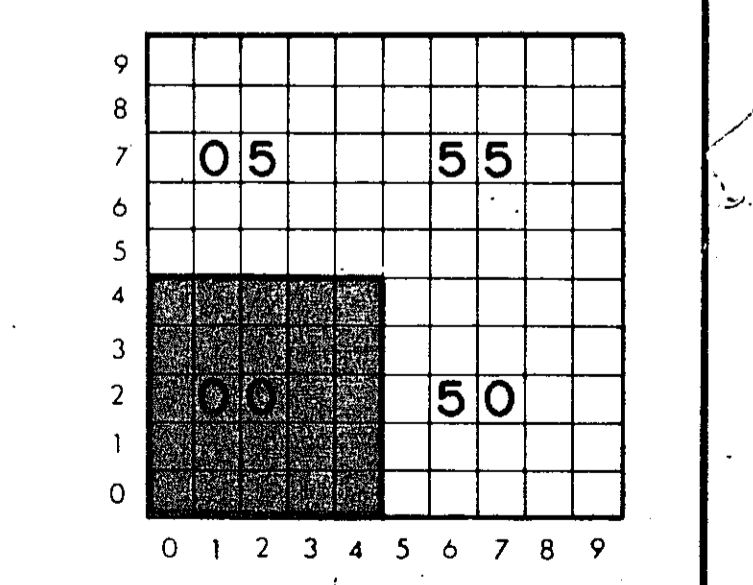
GILLES GOUGEON, greffier *Gilles Gougeon*

## LEGENDE

- Centroïde visuel
- Numéro d'immatriculation
- Dimension linéaire en mètres
- Superficie en mètres carrés
- Superficie en hectares
- Numéro de lot
- Numéro civique
- Occupation
- Localisation approximative

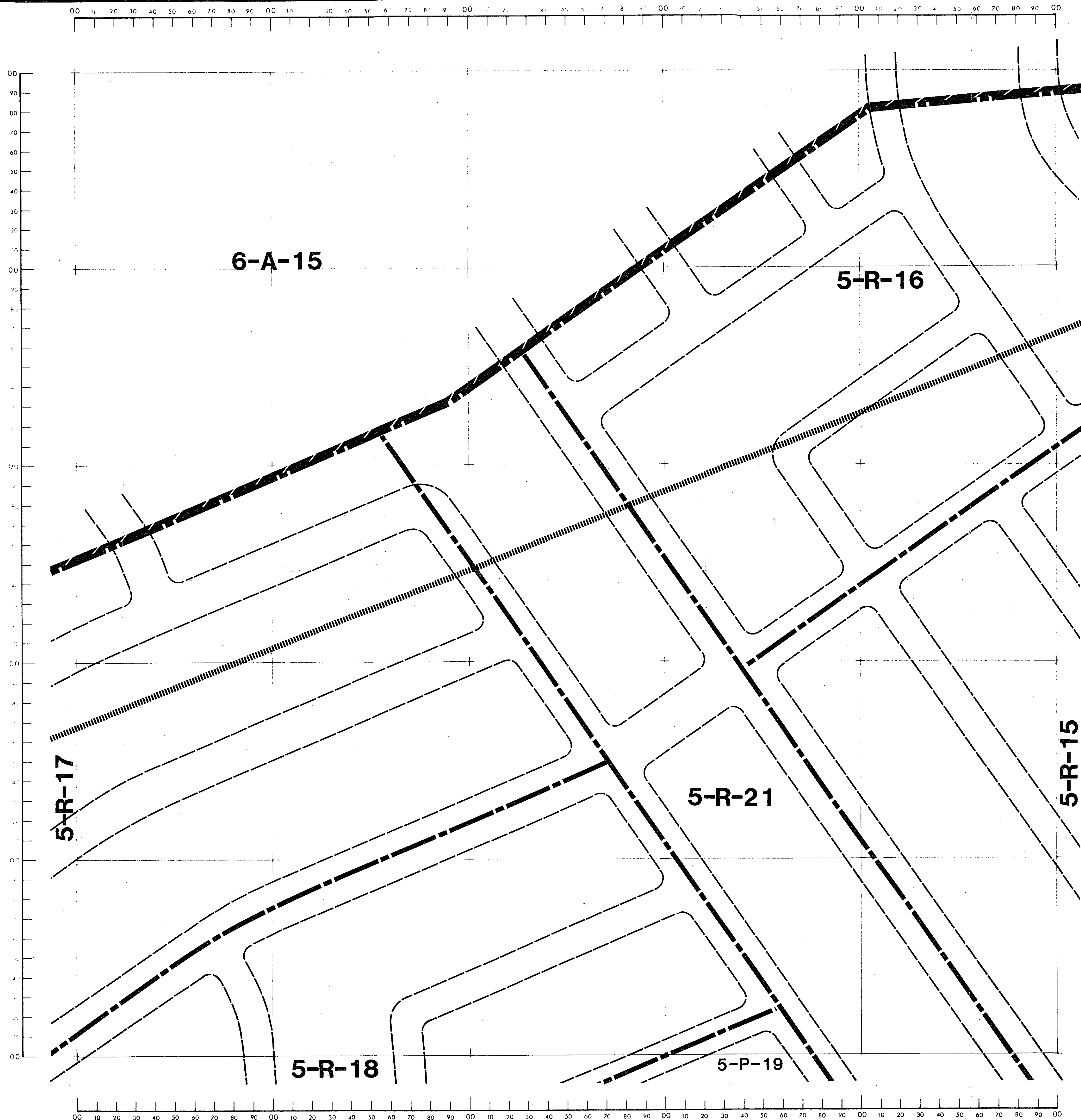
## ANNEXE "A"

NO. 87-Z-69 DIVISION: 7445



ECHELLE 1:1000

Ce document administratif n'a légalement de valeur probante que dans le cadre de la loi sur l'évaluation foncière



# ZONAGE

REGLEMENT 1288

MUNICIPALITE NO : 73120



Ville de  
Saint-Eustache

SERVICE DE  
L'URBANISME



## INDEX DE ZONAGE

- LIMITE DES ZONES
- ▤ LIMITE DE LA ZONE AGRICOLE ACTUELLE
- ▥ LIMITE DE LA ZONE AGRICOLE PROPOSEE
- RUES PROPOSEES
- LIMITE ZONE INONDABLE 100 ANS
- LIMITE ZONE INONDABLE 20 ANS

- A AGRICOLE
- C COMMERCIALE
- CM COMMUNAUTAIRE
- I INDUSTRIELLE
- P PUBLIQUE
- R RESIDENTIELLE
- RE RECREATIF
- V VILLEGIAIRE

EXEMPLE: 1-R-01  
1 SECTEUR DE LA VILLE  
R DOMINANTE D USAGE  
01 NUMERO DE LA ZONE

## ELEMENTS SECTIONNELS

NO	DESCRIPTION
3	Limites et numeros de lots, toponymie Centroides, immatriculations, limites, dimensions, superficies Zonage et no civiques

MISE A JOUR (NO ELEMENTS SECTIONNELS, DATE)

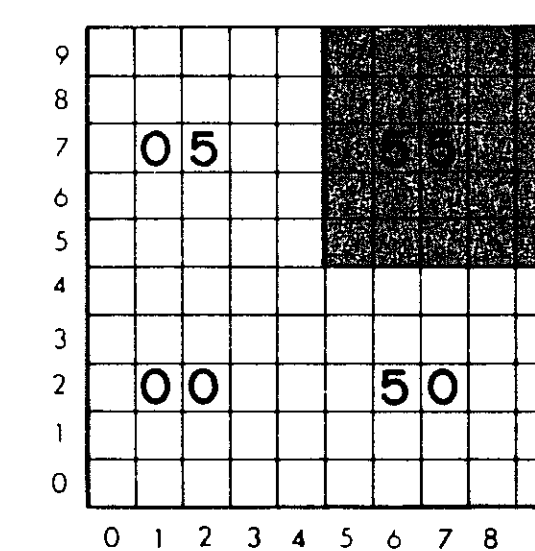
PREPARE PAR *Robert Tremblay T.P.*  
 APPROBATION DU CCU C-C-U-87-12-203  
 APPROBATION DU CONSEIL \_\_\_\_\_  
 ENTREE EN VIGUEUR \_\_\_\_\_  
 GUY BELLISLE maire *Guy Bellisle*  
 GILLES GOUGEON greffier *Gilles Gougeon*

## LEGENDE

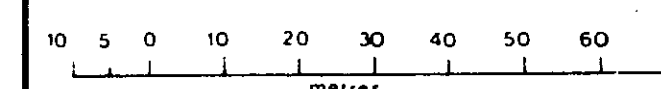
- Centroïde visuel
- 2130 Numéro d'immatriculation
- 33,528 Dimension linéaire en mètres
- S+464,12 Superficie en mètres carrés
- S= 5,371 HA Superficie en hectares
- 115 Numéro de lot
- 500 Numéro civique
- ▲ Occupation
- ◆ Localisation approximative

## ANNEXE "A"

NO. 87-Z-69 DIVISION: 7348

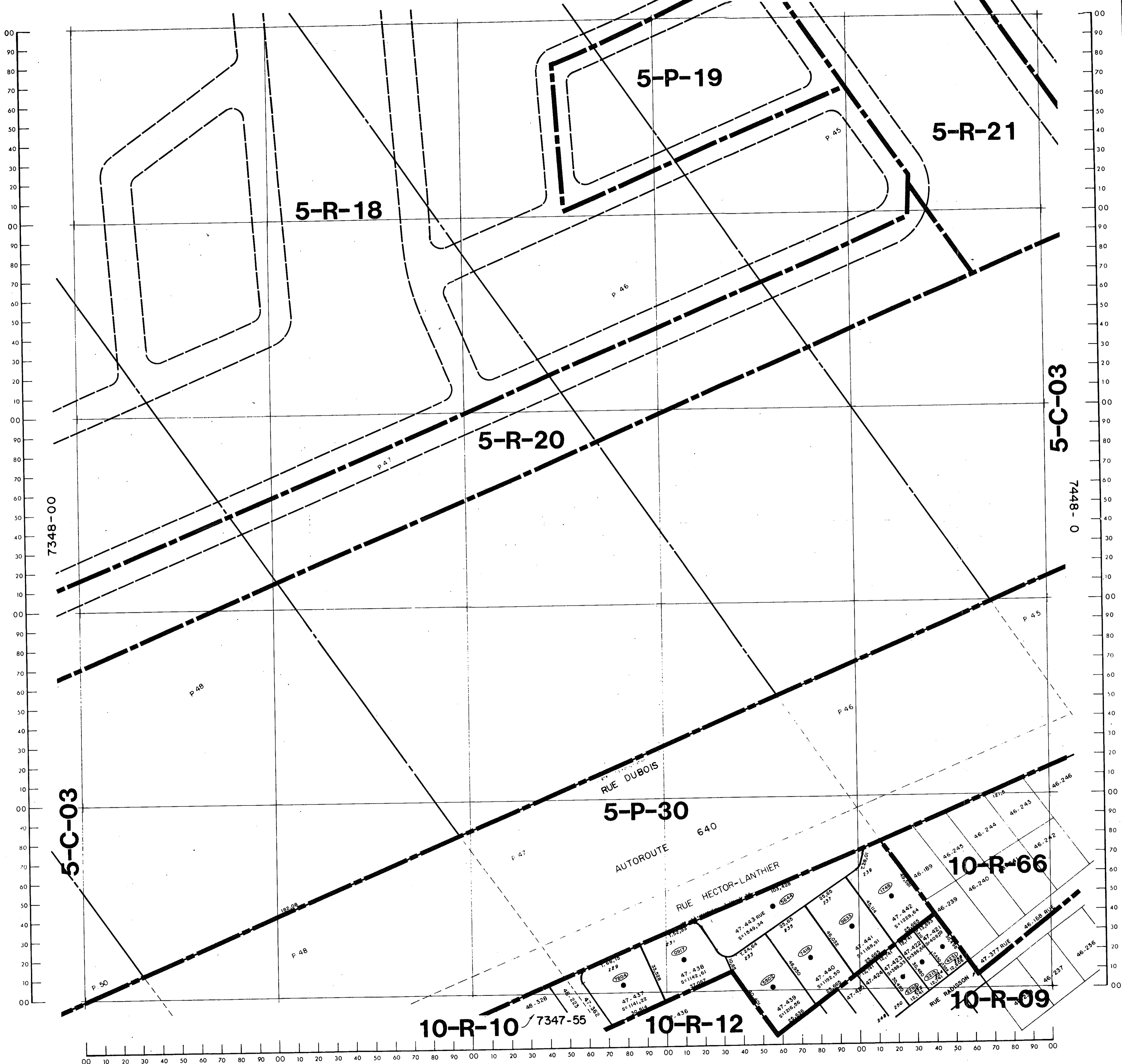


ECHELLE 1:1000



Ce document administratif n'a légalité de valeur probante que dans le cadre de la loi sur l'évaluation foncière

00 10 20 30 40 50 60 70 80 90 00 10 20 30 40 50 60 70 80 90 00 10 20 30 40 50 60 70 80 90 00



# ZONAGE

REGLEMENT 1288

MUNICIPALITE NO : 73120



SERVICE DE L'URBANISME

## INDEX DE ZONAGE

- LIMITE DES ZONES
  - LIMITE DE LA ZONE AGRICOLE ACTUELLE
  - LIMITE DE LA ZONE AGRICOLE PROPOSEE
  - RUES PROPOSEES
  - ..... LIMITE ZONE INONDABLE 100 ANS
  - ..... LIMITE ZONE INONDABLE 20 ANS
- |    |               |    |               |
|----|---------------|----|---------------|
| A  | AGRICOLE      | P  | PUBLIQUE      |
| C  | COMMERCIALE   | R  | RESIDENTIELLE |
| CM | COMMUNAUTAIRE | RE | RECREATIF     |
| I  | INDUSTRIELLE  | V  | VILLEGIATURE  |
- EXEMPLE: 1-R-01  
 1 SECTEUR DE LA VILLE  
 R DOMINANTE D'USAGE  
 01 NUMERO DE LA ZONE

## ELEMENTS SECTIONNELS

NO	DESCRIPTION
1	Limites et numeros de lots, toponymie
2B	Centroides, immatriculations, limites, dimensions, superficies.
3	Zonage et no. civiques.

3-05-87 31-05-87  
 31-05-87 31-05-87  
 no 1 31-12-86 2 31-12-86 2C 3

MISE A JOUR (NO ELEMENTS SECTIONNELS, DATE)

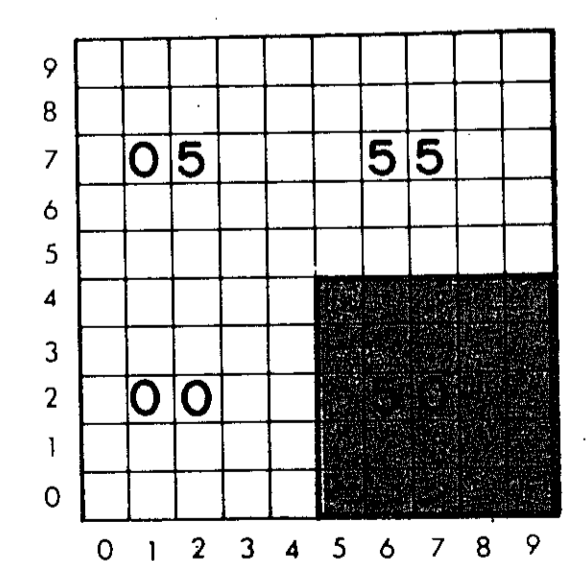
PREPARE PAR *Robert Tremblay T.P.*  
 APPROBATION DU CCU *C.C.U.-87-12-203*  
 APPROBATION DU CONSEIL  
 ENTREE EN VIGUEUR  
 GUY BELISLE, maire *Guy Belisle*  
 GILLES GOUGEON, greffier *Gilles Gougeon*

## LEGENDE

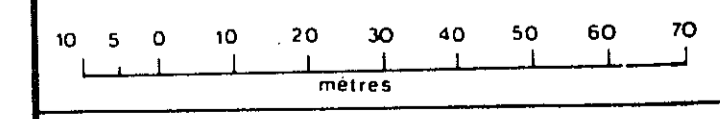
- Centroide visuel
- (2130) Numéro d'immatriculation
- 33,528 Dimension linéaire en mètres
- S=464,12 Superficie en mètres carrés
- S=5,371 HA Superficie en hectares
- 115 Numéro de lot
- 580 Numéro civique
- ▲ Occupation
- ◆ Localisation approximative

## ANNEXE "A"

NO. 87-Z-69 DIVISION: 7348

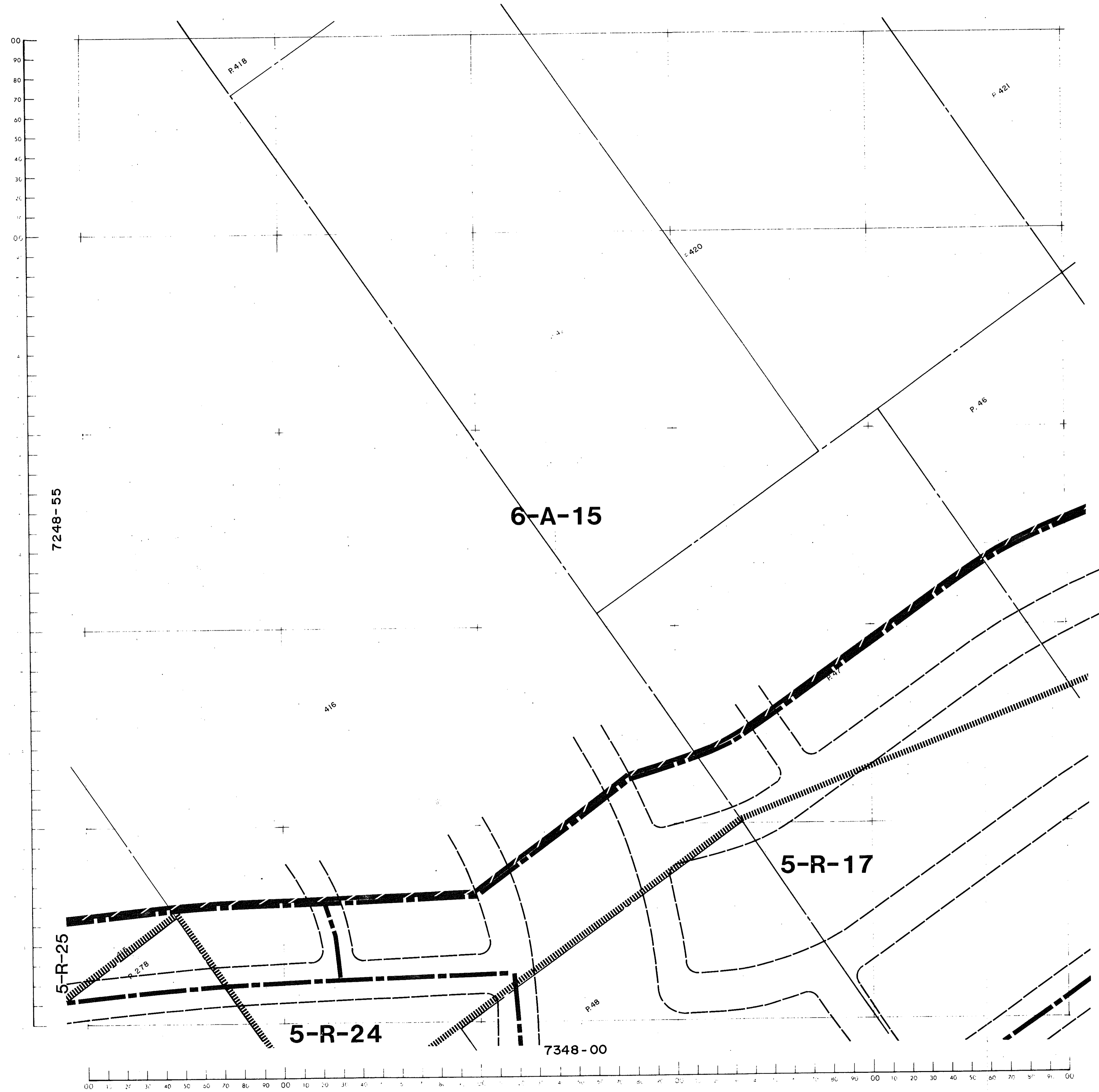


ECHELLE 1:1000



Ce document administratif n'a légalement de valeur probante que dans le cadre de la loi sur l'évaluation foncière.

00 10 20 30 40 50 60 70 80 90 00 10 20 30 40 50 60 70 80 90 00 10 20 30 40 50 60 70 80 90 00 10 20 30 40 50 60 70 80 90 00



# ZONAGE

REGLEMENT 1288

MUNICIPALITE NO : 73120



SERVICE DE L'URBANISME

## INDEX DE ZONAGE

- LIMITE DES ZONES
  - LIMITE DE LA ZONE AGRICOLE ACTUELLE
  - LIMITE DE LA ZONE AGRICOLE PROPOSEE
  - RUES PROPOSEES
  - LIMITE ZONE INONDABLE 100 ANS
  - LIMITE ZONE INONDABLE 20 ANS
- |    |               |    |               |
|----|---------------|----|---------------|
| A  | AGRICOLE      | P  | PUBLIQUE      |
| C  | COMMERCIAL    | R  | RESIDENTIELLE |
| CM | COMMUNAUTAIRE | RE | RECREATIF     |
| I  | INDUSTRIEL    | V  | VILLEGIATURE  |
- EXEMPLE : R-100  
 R SECTEUR DE LA VILLE  
 R DOMINANTE D'USAGE  
 100 NUMERO DE LA ZONE

## ELEMENTS SECTIONNELS

NO	DESCRIPTION
1	Limites et numéros de lots toponymes
2B	Centrièmes, immatriculations, limites, dimensions, superficies
3	Zonage et no. civiques

NO 87-Z-69 DIVISION: 7348

MISE A JOUR (NO ELEMENTS SECTIONNELS, DATE)

PREPARE PAR: *André Roy*

APPROBATION DU C.C.U.: C.C.U.-57-12-203

ENTREE EN VIGUEUR:

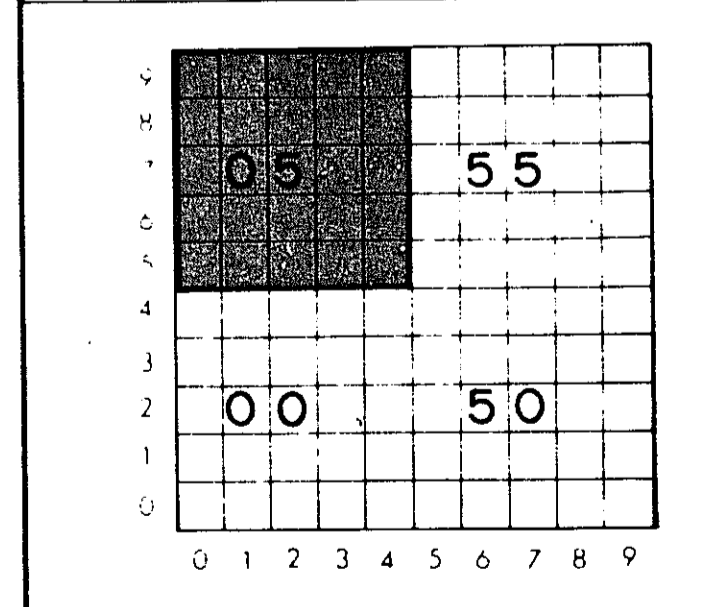
GUY BELLE, Maire

GILLES BOUGEON, greffier

- ### LEGENDE
- Centrième visuel
  - ②130 Numéro d'immatriculation
  - 33,528 Dimension linéaire en mètres
  - S=464,12 Superficie en mètres carrés
  - S=5,371 HA Superficie en hectares
  - 115 Numéro de lot
  - 580 Numéro civique
  - ▲ Occupation
  - ◆ Localisation approximative.

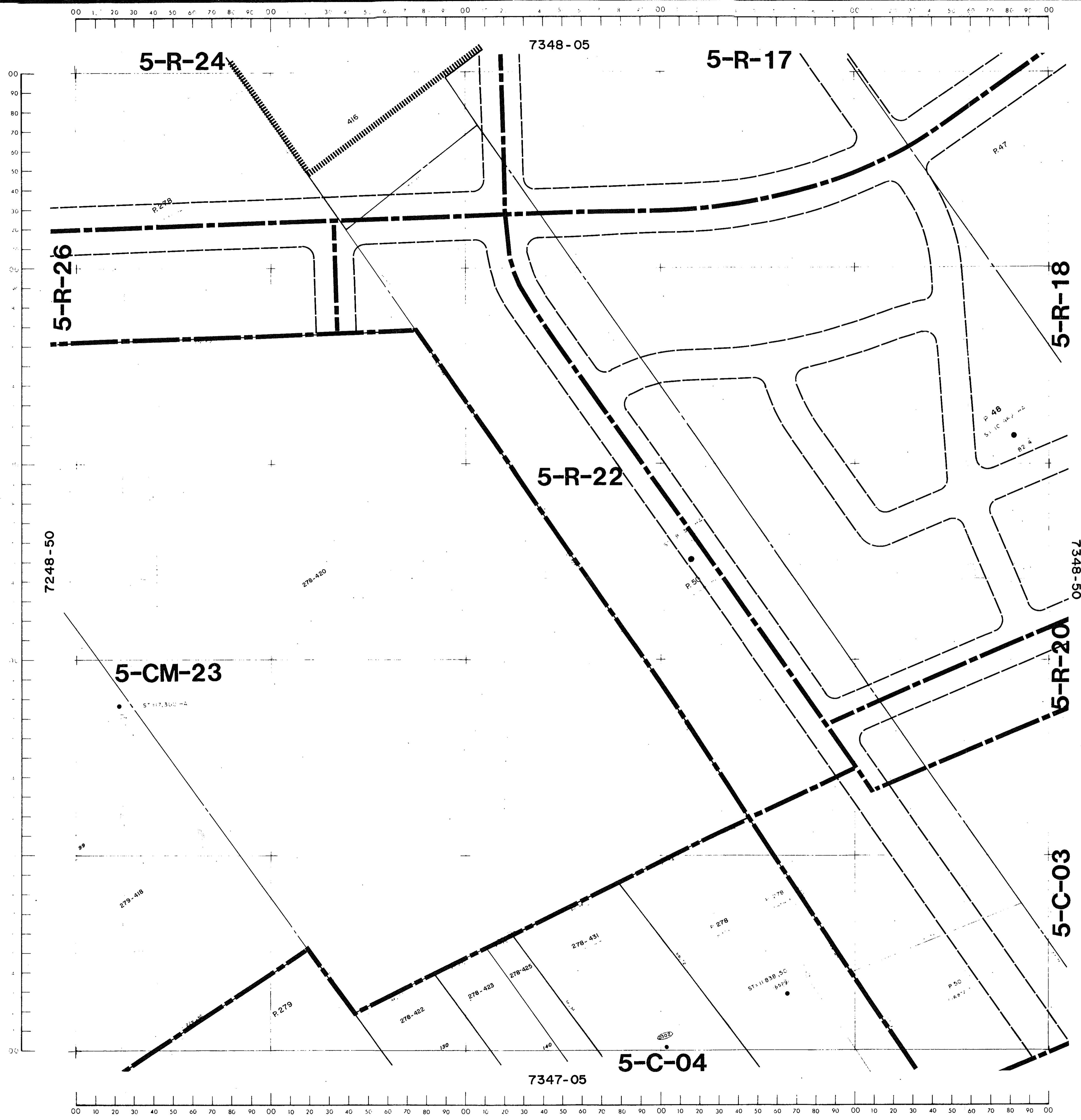
## ANNEXE "A"

NO 87-Z-69 DIVISION: 7348



ECHELLE 1:1000

Ce document administratif est régi par le règlement de la Loi sur l'accès à l'information et la Loi sur la protection des renseignements personnels.



# ZONAGE

REGLEMENT 1288

MUNICIPALITE NO : 73120



SERVICE DE L'URBANISME

## INDEX DE ZONAGE

	LIMITES DES ZONES
	LIMITE DE LA ZONE AGRICOLE ACTUELLE
	LIMITE DE LA ZONE AGRICOLE PROPOSEE
	RUES PROPOSEES
	LIMITE ZONE INONDABLE 150 ANS
	LIMITE ZONE INONDABLE 20 ANS

A	AGRICOLE	P	PUBLIQUE
C	COMMERCIALE	R	RESIDENTIELLE
CM	COMMUNAUTAIRE	RE	RECREATIF
I	INDUSTRIEL	V	VILLEGIATURE

EXEMPLES :

- 1 SECTEUR DE LA VILLE
- 2 DOMINANTE D'USAGE
- 3 NUMERO DE LA ZONE

## ELEMENTS SECTIONNELS

NO	DESCRIPTION
1	Limites et numeros de lots toponymie
2B	Centroides immatriculations, limites d'ensembles, superficies
3	Zonage et no civiques

31-08-87  
31-08-87

MISE A JOUR (NO ELEMENTS SECTIONNELS, DATE)

PREPARE PAR: *Robert Tremblay, T.P.*

APPROBATION DU CCU: C.C.U.-87-12-203

APPROBATION DU CONSEIL:

ENTREE EN VIGUEUR:

GUY BELLE, maire

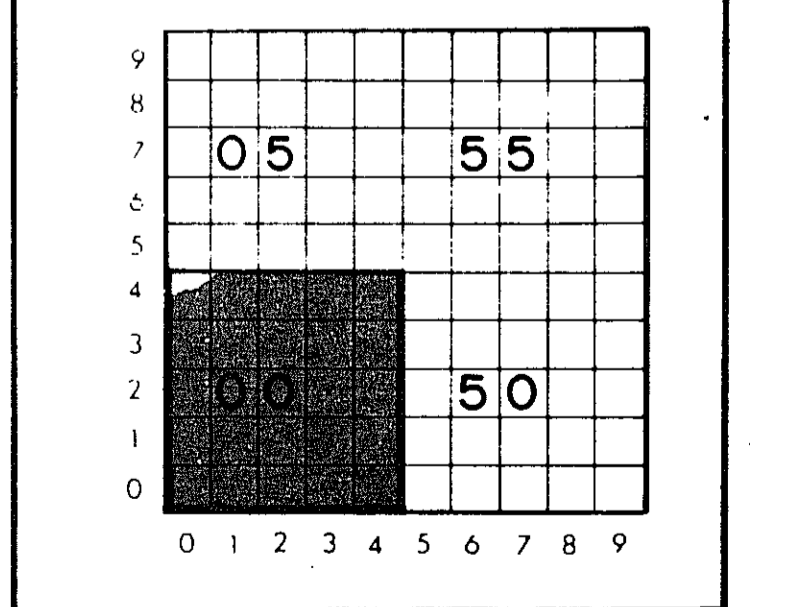
GILLES GOUFFON, greffier

## LEGENDE

- Centroïde visuel
- Numéro d'immatriculation
- Dimension linéaire en mètres
- Superficie en mètres carrés
- Superficie en hectares
- Numéro de lot
- Numéro civique
- Occupation
- Localisation approximative

## ANNEXE "A"

NO. 87-Z-69 DIVISION: 7348



ECHELLE 1:1000


Ce document administratif n'a légalement de valeur probante que dans le cadre de la loi sur l'évaluation foncière.



# ZONAGE

REGLEMENT 1288

MUNICIPALITE NO 73120



SERVICE DE L'URBANISME

## INDEX DE ZONAGE

- ▬ LIMITE DES ZONES
- ▬ LIMITE DE LA ZONE AGRICOLE ACTUELLE
- ▬ LIMITE DE LA ZONE AGRICOLE PROPOSEE
- ▬ RUES PROPOSEES
- ▬ LIMITE ZONE INONDABLE 100 ANS
- ▬ LIMITE ZONE INONDABLE 20 ANS

- A AGRICOLE
- C COMMERCIALE
- CM COMMUNAUTAIRE
- I INDUSTRIELLE
- P PUBLIQUE
- R RESIDENTIELLE
- RE RECREATIF
- V VILLAGIATURE

EXEMPLE: 1-R-01  
1 SECTEUR DE LA VILLE  
R DOMINANTE D'USAGE  
01 NUMERO DE LA ZONE

## ELEMENTS SECTIONNELS

NO	DESCRIPTION
1	Limites et numéros de lots, toponymie
2B	Centroides, immatriculations, limites, dimensions, superficies.
3	Zonage et no. civiques.

MISE A JOUR (NO ELEMENTS SECTIONNELS, DATE):

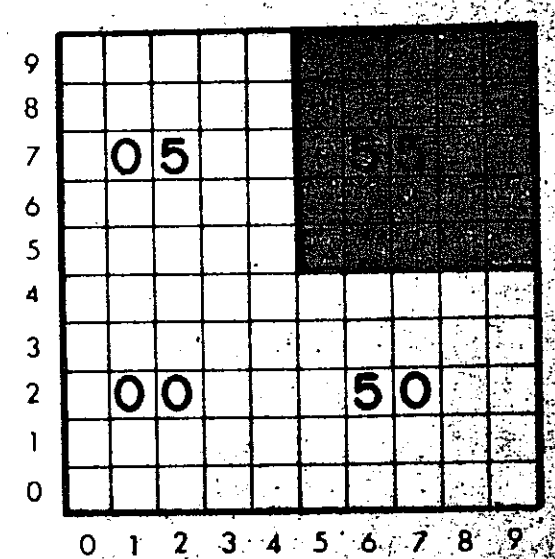
PREPARE PAR: *Robert Tremblay, I.P.*  
 APPROBATION DU CCU: C-C-U-87-12-203  
 APPROBATION DU CONSEIL: \_\_\_\_\_  
 ENTREE EN VIGUEUR: \_\_\_\_\_  
 GUY BELISLE, maire: *Guy Belisle*  
 GILLES GOUGEON, greffier: *Gilles Gougeon*

## LEGENDE

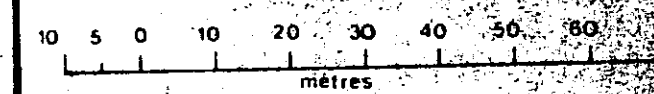
- Centroïde visuel
- (2130) Numéro d'immatriculation
- 33,528 Dimension linéaire en mètres
- 8\*464,12 Superficie en mètres carrés
- 8\*0,371 HA Superficie en hectares
- 115 Numéro de lot
- 500 Numéro civique
- ▲ Occupation
- ◆ Localisation approximative

## ANNEXE "A"

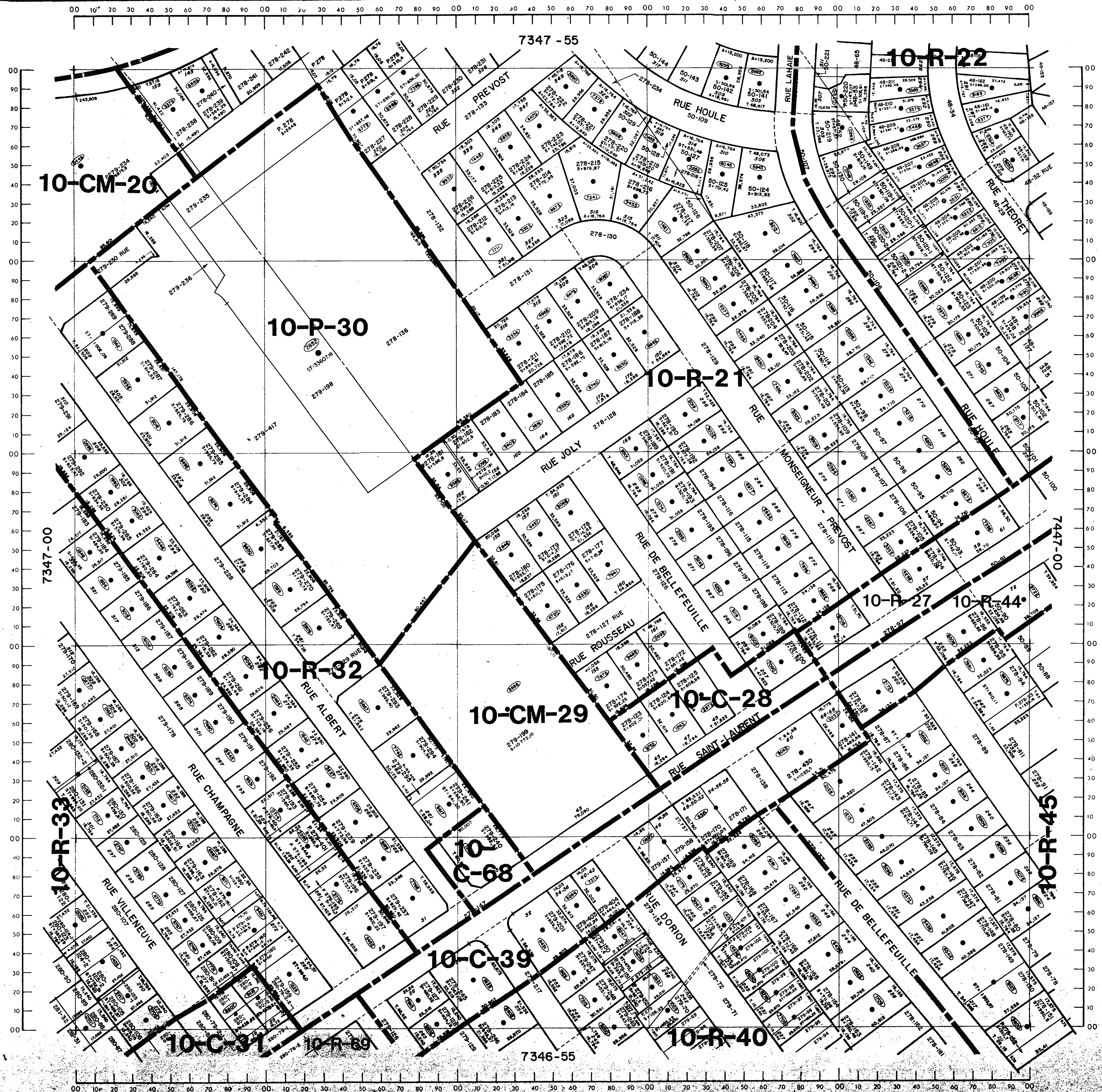
NO. 87-Z-69 DIVISION: 7347



ECHELLE 1:1000



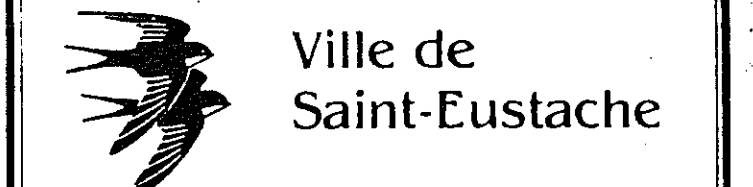
Ce document administratif, en vertu de la Loi sur l'accès à l'information, est communiqué en vertu de la Loi sur l'accès à l'information.




# ZONAGE

REGLEMENT 1288

MUNICIPALITE NO : 73120



SERVICE DE L'URBANISME



## INDEX DE ZONAGE

- LIMITE DES ZONES
- - - LIMITE DE LA ZONE AGRICOLE ACTUELLE
- - - LIMITE DE LA ZONE AGRICOLE PROPOSEE
- - - RUES PROPOSEES
- ..... LIMITE ZONE INONDABLE 100 ANS
- ..... LIMITE ZONE INONDABLE 20 ANS

A	AGRICOLE	P	PUBLIQUE
C	COMMERCIALE	R	RESIDENTIELLE
CM	COMMUNAUTAIRE	RE	RECREATIF
I	INDUSTRIELLE	V	VILLAGIATURE

EXEMPLE : 1-R-01  
1 SECTEUR DE LA VILLE  
R DOMINANT D'USAGE  
01 NUMERO DE LA ZONE

## ELEMENTS SECTIONNELS

NO	DESCRIPTION
1	Limites et numeros de lots, toponyme
2B	Centroides, immatriculations, limites, dimensions, superficies
3	Zonage et no. civiques

no 1 31-12-06 2 31-12-06 2C 3  
MISE A JOUR (NO ELEMENTS SECTIONNELS, DATE)

PREPARE PAR *Robert Tremblay T.P.*  
APPROBATION DU CCU *C.C.U.-87-12-203*  
APPROBATION DU CONSEIL  
ENTREE EN VIGUEUR

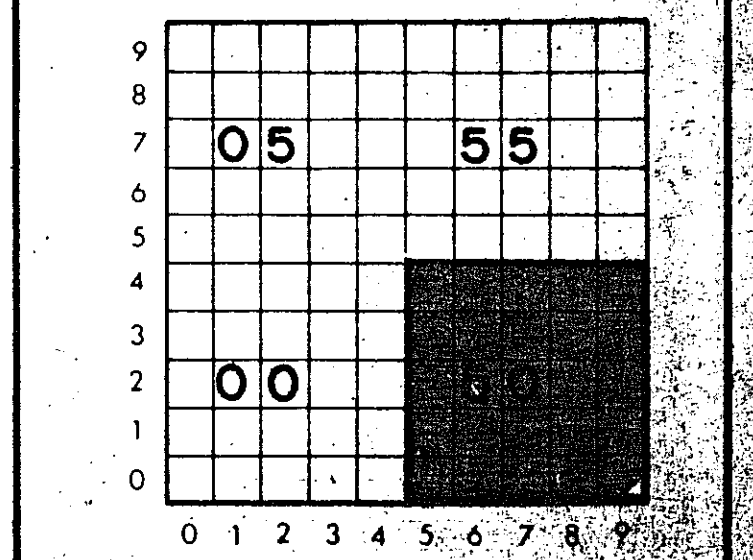
GUY BELISLE, maire *Guy Belisle*  
GILLES GOUGEON, greffier *Gilles Gougeon*

## LEGENDE

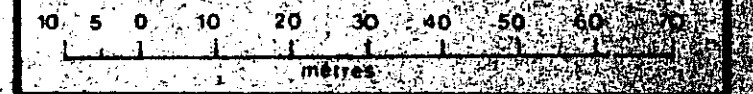
- Centroïde visuel
- (2130) Numéro d'immatriculation
- 33,528 Dimension linéaire en mètres
- S=464,12 Superficie en mètres carrés
- S=5,371 HA Superficie en hectares
- 115 Numéro de lot
- 580 Numéro civique
- ▲ Occupation
- ◆ Localisation approximative

## ANNEXE "A"

NO. 87-Z-69 DIVISION: 7347



ECHELLE 1:1000



Ce document administratif est le Règlement de zonage proposé que dans le cadre de la loi sur l'évaluation foncière.





# ZONAGE

REGLEMENT 1288

MUNICIPALITE NO : 73120



Ville de  
Saint-Eustache

SERVICE DE  
L'URBANISME



## INDEX DE ZONAGE

- LIMITE DES ZONES
- LIMITE DE LA ZONE AGRICOLE ACTUELLE
- LIMITE DE LA ZONE AGRICOLE PROPOSEE
- RUES PROPOSEES
- LIMITE ZONE INONDABLE 100 ANS
- LIMITE ZONE INONDABLE 20 ANS

- |    |               |    |               |
|----|---------------|----|---------------|
| A  | AGRICOLE      | P  | PUBLIQUE      |
| C  | COMMERCIALE   | R  | RESIDENTIELLE |
| CM | COMMUNAUTAIRE | RE | RECREATIF     |
| I  | INDUSTRIELLE  | V  | VILLAGIATURE  |

EXEMPLE: 1-R-01  
1 SECTEUR DE LA VILLE  
R DOMINANTE D'USAGE  
01 NUMERO DE LA ZONE

## ELEMENTS SECTIONNELS

NO	DESCRIPTION
1	Limites et numeros de lots, toponymie
2B	Centroides, immatriculations, limites, dimensions, superficies.
3	Zonage et no. civiques.

31-08-87 31-08-87  
31-08-87 31-08-87  
no 1 31-08-87 2 31-08-87 2C 3

MISE A JOUR (NO ELEMENTS SECTIONNELS, DATE)

PREPARE PAR *Robert Trépanier T.P.*

APPROBATION DU CCU *C-C-U-87-12-203*

APPROBATION DU CONSEIL

ENTREE EN VIGUEUR

GUY BELISLE, maire

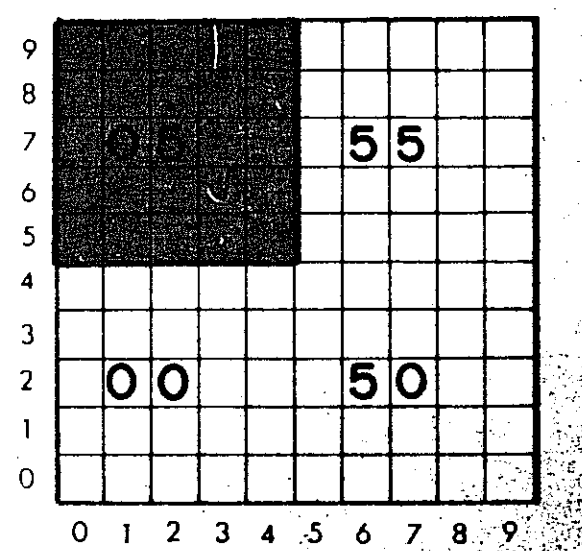
GILLES GOUGEON, greffier

## LEGENDE

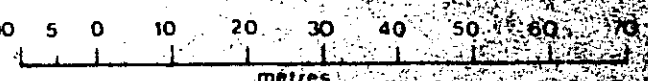
- 2130 Centroïde visuel
- 33,528 Dimension linéaire en mètres
- 5,464,12 Superficie en mètres carrés
- 5,371 HA Superficie en hectares
- 115 Numéro de lot
- 500 Numéro civique
- ▲ Occupation
- ◆ Localisation approximative

## ANNEXE "A"

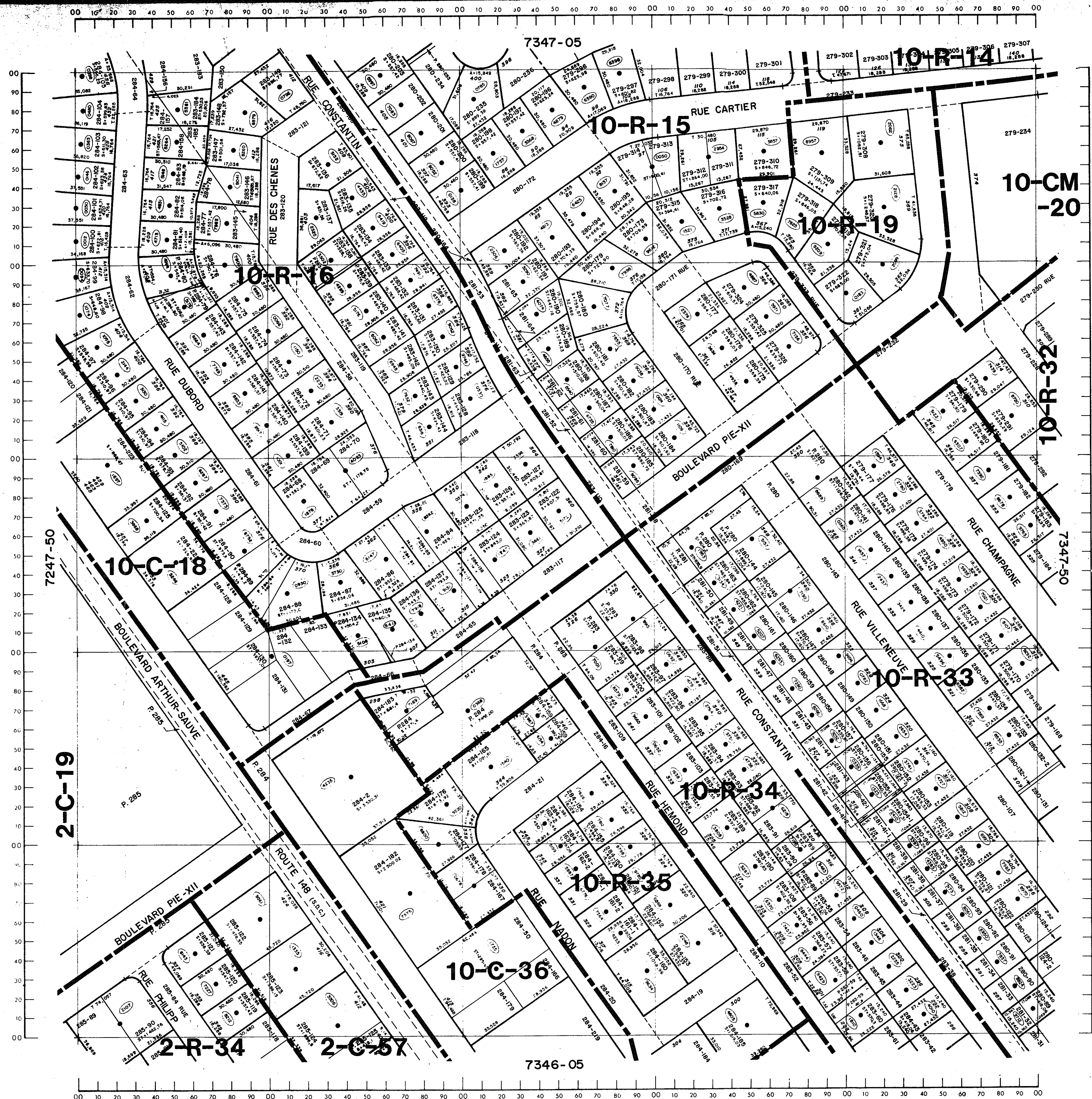
NO. 87-Z-69 DIVISION: 7347



ECHELLE 1:1000




Ce document administratif n'a légalement de valeur probante que dans le cadre de la loi sur l'évaluation foncière



# ZONAGE

REGLEMENT 1288

MUNICIPALITE NO : 73120



SERVICE DE L'URBANISME

## INDEX DE ZONAGE

- LIMITE DES ZONES
- LIMITE DE LA ZONE AGRICOLE ACTUELLE
- LIMITE DE LA ZONE AGRICOLE PROPOSEE
- RUES PROPOSEES
- LIMITE ZONE INONDABLE 100 ANS
- LIMITE ZONE INONDABLE 20 ANS

- A AGRICOLE
- C COMMERCIALE
- CM COMMUNAUTAIRE
- I INDUSTRIELLE
- P PUBLIQUE
- R RESIDENTIELLE
- RE RECREATIF
- V VILLAGIATURE

EXEMPLE: 1-R-01  
 1 SECTEUR DE LA VILLE  
 R DOMINANTE D'USAGE  
 01 NUMERO DE LA ZONE

## ELEMENTS SECTIONNELS

NO	DESCRIPTION
1	Limites et numeros de lots, toponymie
2B	Centroides, immatriculations, limites, dimensions, superficies.
3	Zonage et no. civiques

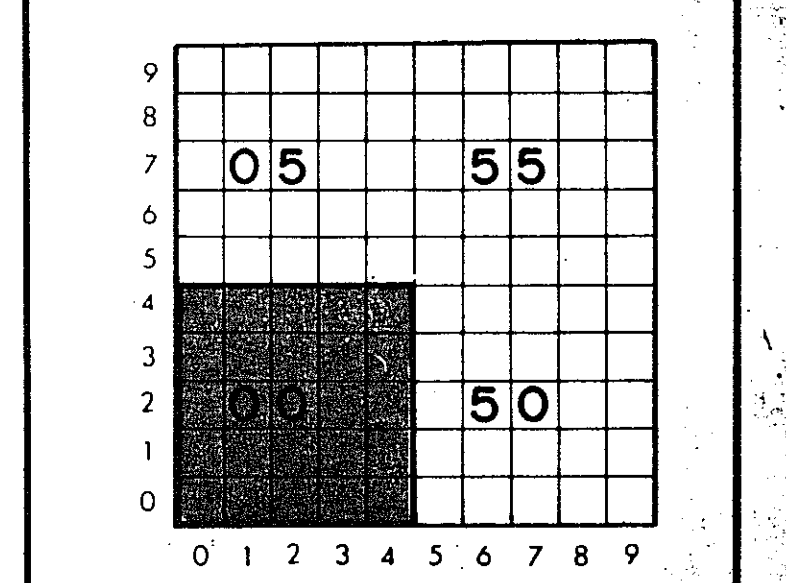
PREPARE PAR *Robert Fournier, I.P.*  
 APPROBATION DU CCU *C-C-U-87-12-205*  
 APPROBATION DU CONSEIL  
 ENTREE EN VIGUEUR  
 GUY BELISLE, maire *Guy Belisle*  
 GILLES GOUGEON, greffier *Gilles Gougeon*

## LEGENDE

- Centroïde visuel
- Numéro d'immatriculation
- 33,528 Dimension linéaire en mètres
- 5\*464,12 Superficie en mètres carrés
- 5\*5,371 HA Superficie en hectares
- 115 Numéro de lot
- 580 Numéro civique
- Occupation
- Localisation approximative

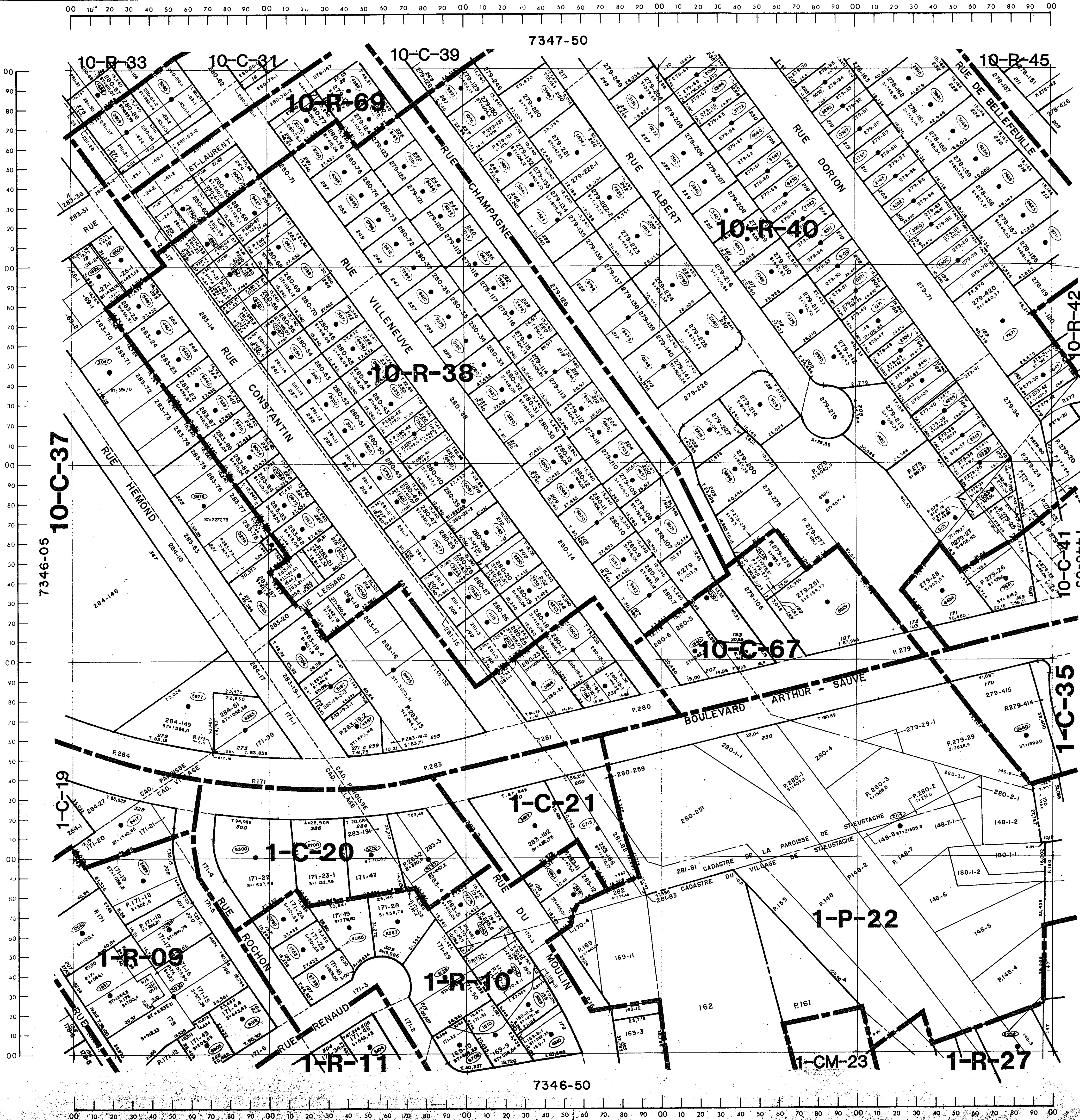
## ANNEXE "A"

NO. 87-Z-69 DIVISION: 7347



ECHELLE 1:1000

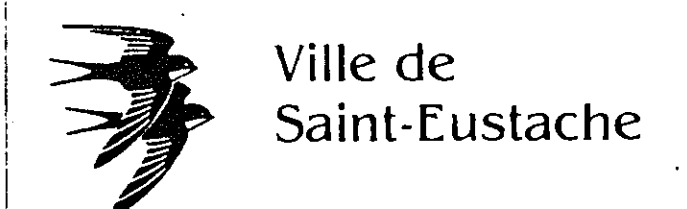
Ce document administratif n'a, légalement de valeur probante que dans le cadre de la loi sur l'évaluation foncière



# ZONAGE

REGLEMENT 1288

MUNICIPALITE NO : 73120



SERVICE DE  
L'URBANISME



## INDEX DE ZONAGE

- LIMITE DES ZONES
- LIMITE DE LA ZONE AGRICOLE ACTUELLE
- LIMITE DE LA ZONE AGRICOLE PROPOSEE
- - - RUES PROPOSEES
- LIMITE ZONE INONDABLE 100 ANS
- LIMITE ZONE INONDABLE 20 ANS

- A AGRICOLE
- C COMMERCIALE
- CM COMMUNAUTAIRE
- I INDUSTRIELLE
- P PUBLIQUE
- R RESIDENTIELLE
- RE RECREATIF
- V VILLEGIATURE

EXEMPLE: 1-R-01  
1 SECTEUR DE LA VILLE  
R DOMINANTE D'USAGE  
01 NUMERO DE LA ZONE

## ELEMENTS SECTIONNELS

NO	DESCRIPTION
1	Limites et numeros de lots, toponymie
2B	Centroides, immatriculations, limites, dimensions, superficies
3	Zonage et no. civiques

PREPARE PAR: *Albert Tanguay T.P.*  
APPROBATION DU CCU: *C.C.U.-87-12-203*  
APPROBATION DU CONSEIL: \_\_\_\_\_  
ENTREE EN VIGUEUR: \_\_\_\_\_

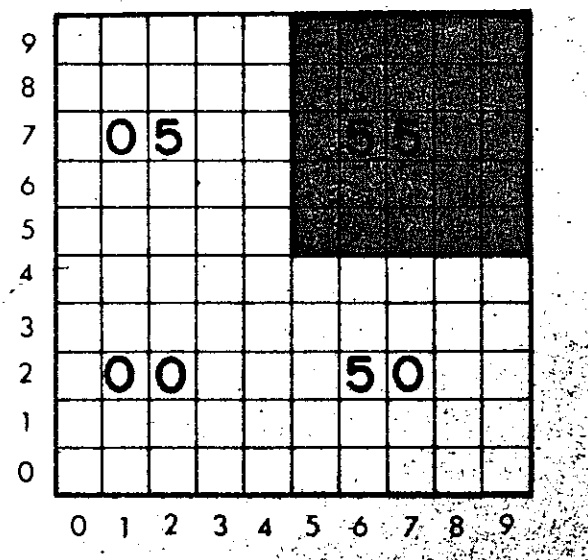
GUY BELISSE, maire  
GILLES GOUGEON, greffier

## LEGENDE


- Centroide visuel
- (2130) Numéro d'immatriculation
- 33,528 Dimension linéaire en mètres
- S+464,12 Superficie en mètres carrés
- S+5,371 HA Superficie en hectares
- 115 Numéro de lot
- 500 Numéro civique
- ▲ Occupation
- ◆ Localisation approximative

## ANNEXE "A"

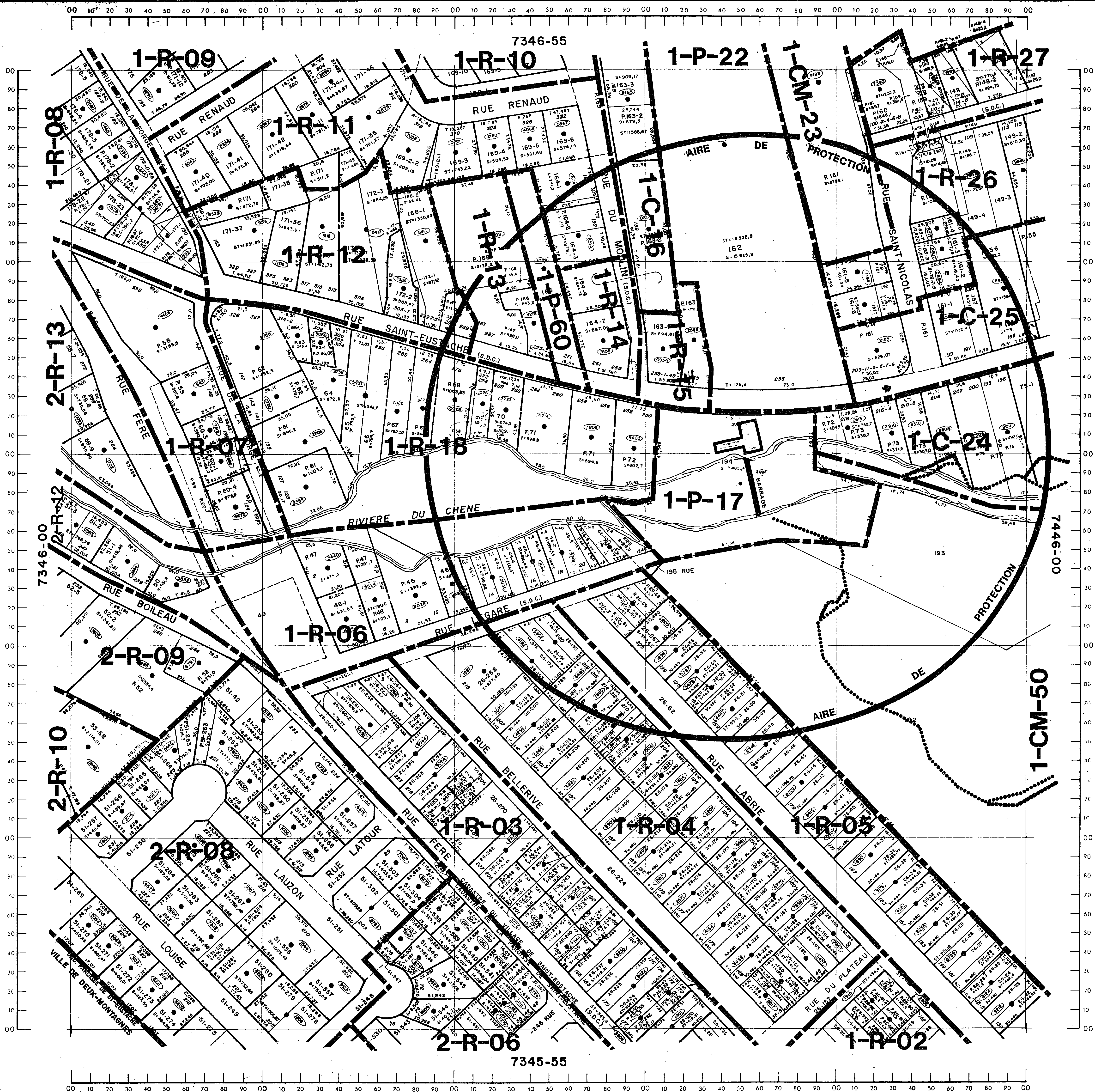
NO. 87-Z-69 DIVISION: 7346



ECHELLE 1:1000



Ce document administratif ne représente pas un plan cadastral et n'est pas valable pour l'évaluation foncière.



# ZONAGE

REGLEMENT 1288

MUNICIPALITE NO : 73120



SERVICE DE L'URBANISME

## INDEX DE ZONAGE

- LIMITE DES ZONES
  - LIMITE DE LA ZONE AGRICOLE ACTUELLE
  - LIMITE DE LA ZONE AGRICOLE PROPOSEE
  - RUES PROPOSEES
  - LIMITE ZONE INONDABLE 100 ANS
  - LIMITE ZONE INONDABLE 30 ANS
- |    |               |    |               |
|----|---------------|----|---------------|
| A  | AGRICOLE      | P  | PUBLIQUE      |
| C  | COMMERCIALE   | R  | RESIDENTIELLE |
| CM | COMMUNAUTAIRE | RE | RECREATIF     |
| I  | INDUSTRIELLE  | V  | VILLEGIATURE  |
- EXEMPLE : 1-R-01  
 1 SECTEUR DE LA VILLE  
 R DOMINANTE D'USAGE  
 01 NUMERO DE LA ZONE

## ELEMENTS SECTIONNELS

NO	DESCRIPTION
1	Limites et numéros de lots, toponymie
2B	Centroides, immatriculations, limites, dimensions, superficies
3	Zonage et no civiques

31-08-87 31-08-87  
 no 1 31-12-86 2 31-12-86 2C 3

MISE A JOUR (NO ELEMENTS SECTIONNELS, DATE)

PREPARE PAR *Robert Toussaint T.P.*

APPROBATION DU CCU *C.C.U.-87-12-203*

APPROBATION DU CONSEIL

ENTREE EN VIGUEUR

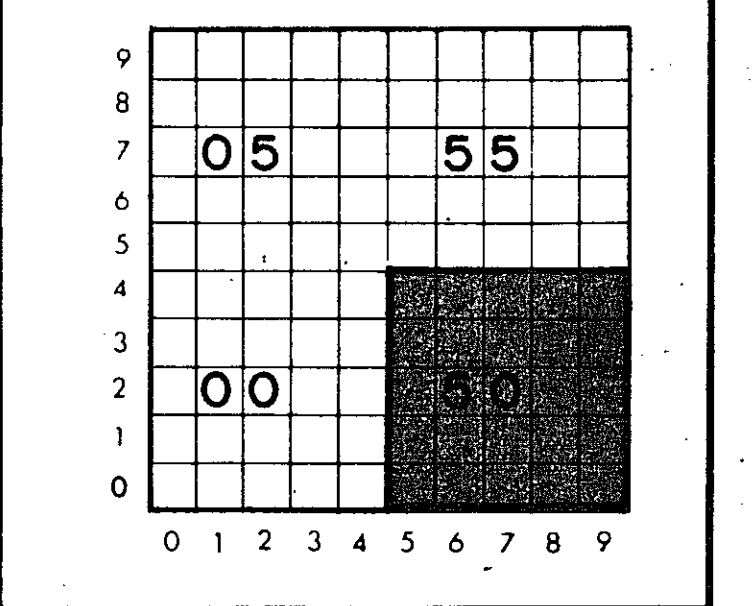
GUY BELISLE, maire *Guy Belisle*

GILLES GOUÉON, greffier *Gilles Gouéon*

- ### LEGENDE
- Centroïde visuel
  - (2130) Numéro d'immatriculation
  - 33,528 Dimension linéaire en mètres
  - S+464,12 Superficie en mètres carrés
  - S=5,371 HA Superficie en hectares
  - 115 Numéro de lot
  - 580 Numéro civique
  - ▲ Occupation
  - ◆ Localisation approximative

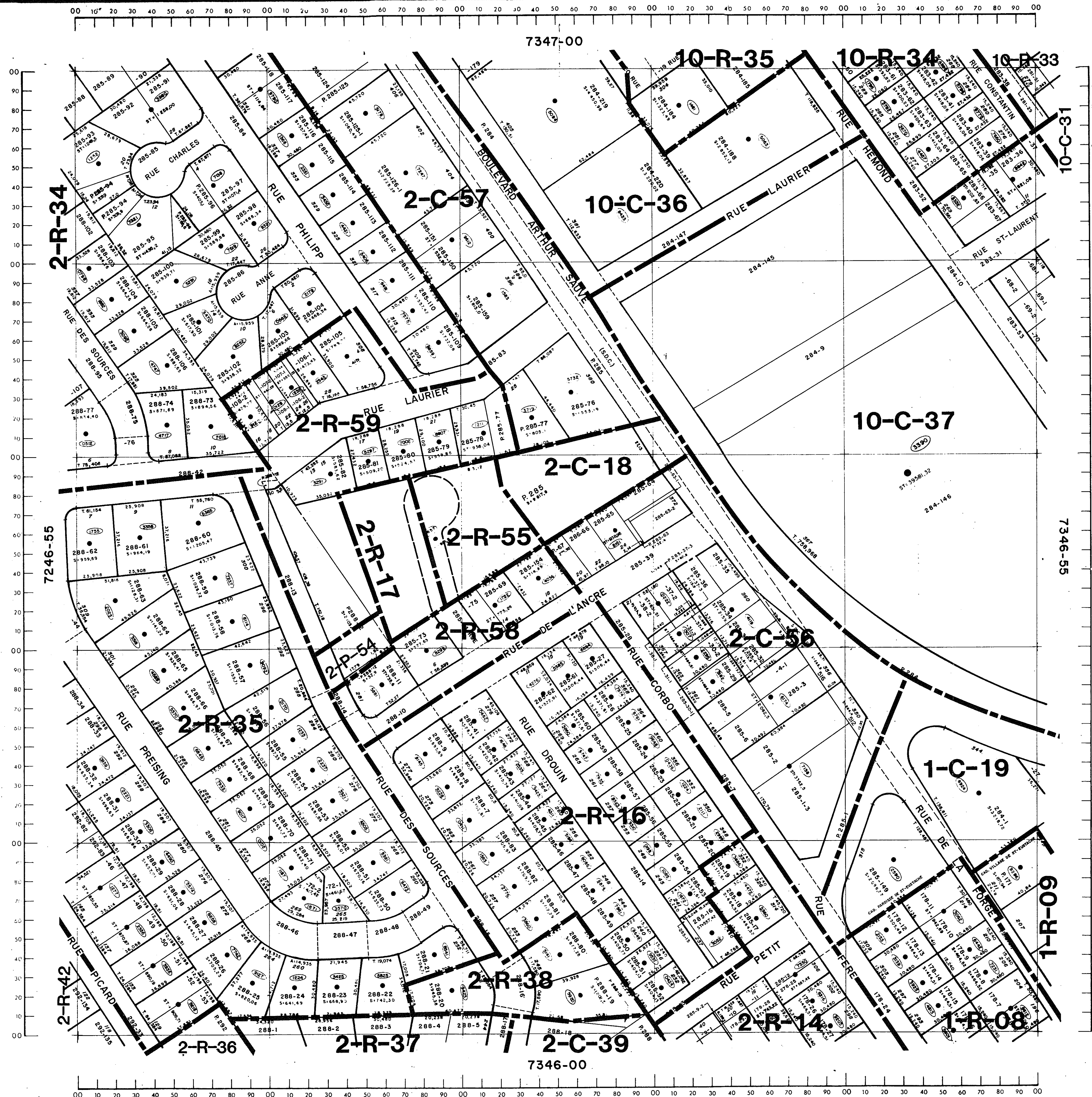
## ANNEXE "A"

NO. 87-Z-69 DIVISION : 7346



ECHELLE 1:1000


Ce document administratif n'a légalement de valeur probante que dans le cadre de la loi sur l'évaluation foncière



# ZONAGE

REGLEMENT 1288

MUNICIPALITÉ NO : 73120



SERVICE DE L'URBANISME

## INDEX DE ZONAGE

- LIMITE DES ZONES
- LIMITE DE LA ZONE AGRICOLE ACTUELLE
- LIMITE DE LA ZONE AGRICOLE PROPOSEE
- RUES PROPOSEES
- LIMITE ZONE INONDABLE 100 ANS
- LIMITE ZONE INONDABLE 20 ANS

- A AGRICOLE
- C COMMERCIALE
- CM COMMUNAUTAIRE
- I INDUSTRIELLE
- P PUBLIQUE
- R RESIDENTIELLE
- RE RECREATIF
- V VILLAGIAIRE

EXEMPLE : 1-R-01  
 1 SECTEUR DE LA VILLE  
 R DOMINANTE D'USAGE  
 01 NUMERO DE LA ZONE

## ELEMENTS SECTIONNELS

NO	DESCRIPTION
1	Limites et numeros de lots, toponymie
2B	Centroides, immatriculations, limites, dimensions, superficies
3	Zonage et no. civiques

31-08-87 31-08-87  
 no1 31-08-87 2 31-08-87 2C 3

MISE A JOUR (NO ELEMENTS SECTIONNELS, DATE)

PREPARE PAR *Alain Tremblay T.P.*

APPROBATION DU CCU C-C-U-87-12-203

APPROBATION DU CONSEIL

ENTREE EN VIGUEUR

GUY BELISLE maire *Guy Belisle*

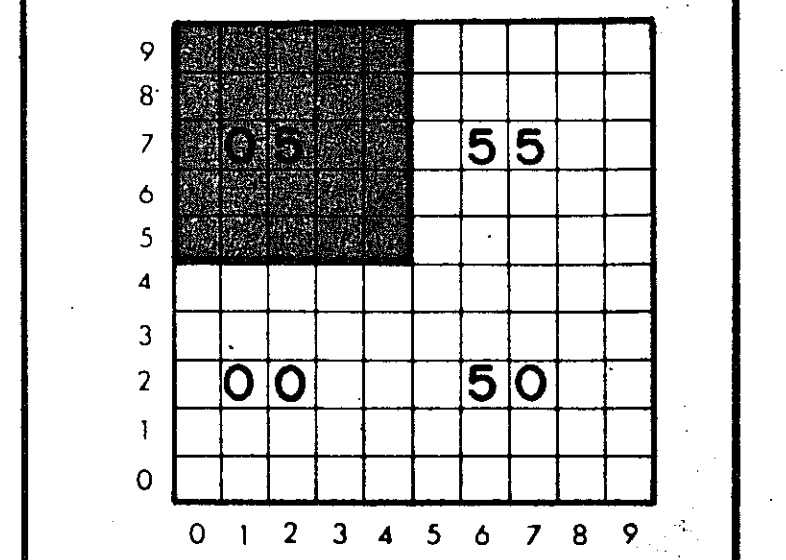
GILLES GOUGEON greffier *Gilles Gougeon*

## LEGENDE

- Centroïde visuel
- ②130 Numéro d'immatriculation
- 33,528 Dimension linéaire en mètres
- S=464,12 Superficie en mètres carrés
- S=5,371 HA Superficie en hectares
- 115 Numéro de lot
- 580 Numéro civique
- ▲ Occupation
- ◆ Localisation approximative

## ANNEXE "A"

NO. 87-Z-69 DIVISION: 7346



ECHELLE 1:1000


Ce document administratif ne constitue pas un acte juridique et ne peut être utilisé en tant que preuve dans le cadre de la loi sur l'évaluation foncière.




# ZONAGE

REGLEMENT 1288

MUNICIPALITE NO : 73120



SERVICE DE L'URBANISME



## INDEX DE ZONAGE

- LIMITE DES ZONES
- LIMITE DE LA ZONE AGRICOLE ACTUELLE
- LIMITE DE LA ZONE AGRICOLE PROPOSEE
- RUES PROPOSEES
- LIMITE ZONE INONDABLE 100 ANS
- LIMITE ZONE INONDABLE 20 ANS

- A AGRICOLE
- C COMMERCIALE
- CM COMMUNAUTAIRE
- I INDUSTRIELLE
- P PUBLIQUE
- R RESIDENTIELLE
- RE RECREATIF
- V VILLEGIATURE

EXEMPLE : 1-R-01  
 1 SECTEUR DE LA VILLE  
 R DOMINANTE D'USAGE  
 01 NUMERO DE LA ZONE

## ELEMENTS SECTIONNELS

NO	DESCRIPTION
1	Limites et numeros de lots, toponymie
2B	Centroides, immatriculations, limites, dimensions, superficies
3	Zonage et no. civiques

31-08-87 31-08-87  
 31-05-87 31-05-87  
 31-12-88 31-12-88 2C

MISE A JOUR (NO ELEMENTS SECTIONNELS, DATE)

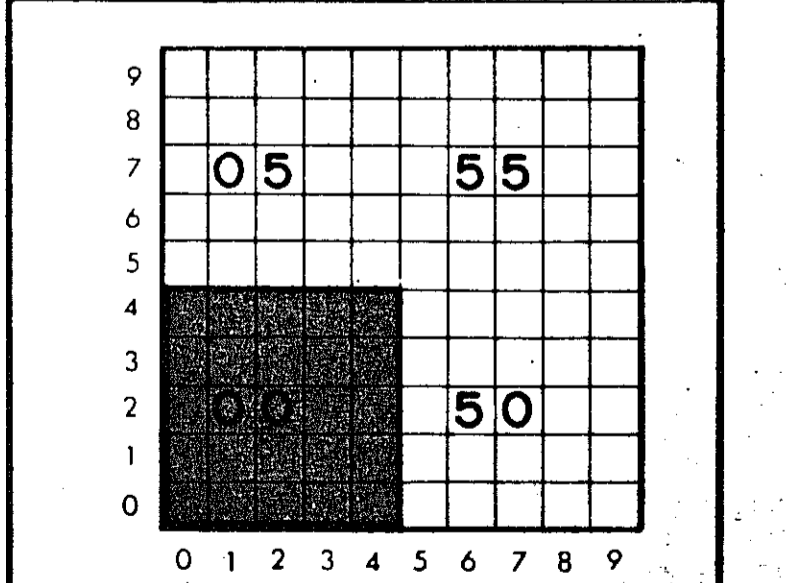
PREPARE PAR *Robert Veinmann, T.P.*  
 APPROBATION DU CCU C-C-U-87-12-203  
 APPROBATION DU CONSEIL  
 ENTREE EN VIGUEUR  
 GUY BELISLE, maire *Guy Belisle*  
 GILLES GOUGEON, greffier *Gilles Gougeon*

## LEGENDE

- Centroide visuel
- (2130) Numero d'immatriculation
- 33,528 Dimension lineaire en metres
- 5,464,12 Superficie en metres carres
- 5,371 HA Superficie en hectares
- 115 Numero de lot
- 580 Numero civique
- ▲ Occupation
- ◆ Localisation approximative

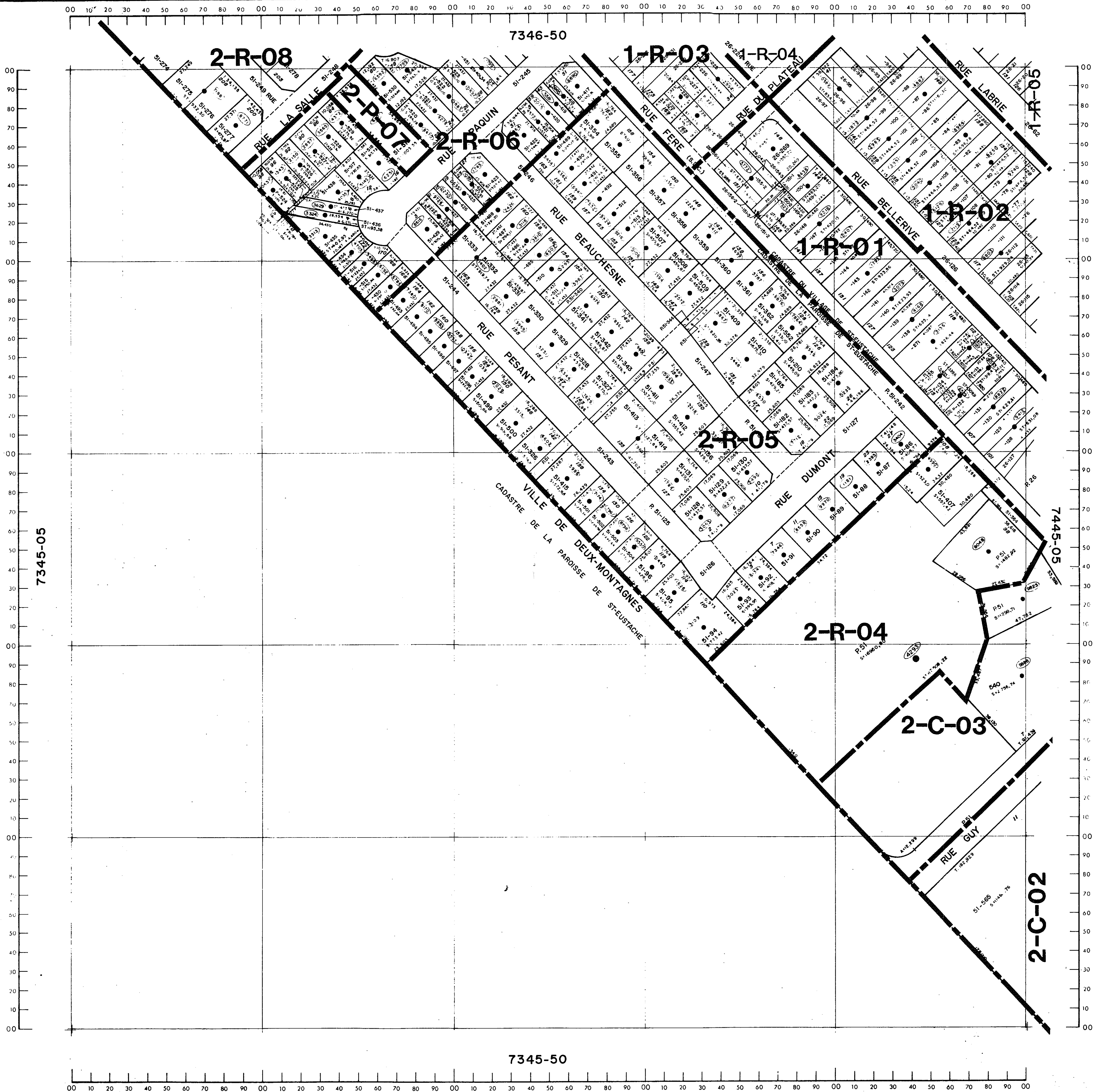
## ANNEXE "A"

NO. 87-Z-69 DIVISION: 7346



ECHELLE 1:1000

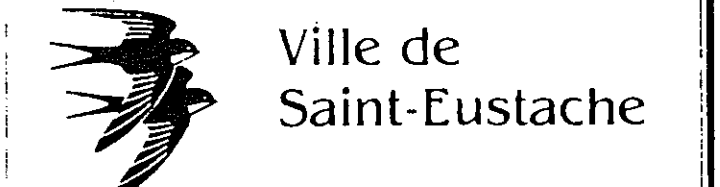
Ce document administratif n'a légalement de valeur probante que dans le cadre de la loi sur l'évaluation foncière




# ZONAGE

REGLEMENT 1288

MUNICIPALITE NO : 73120



SERVICE DE L'URBANISME



## INDEX DE ZONAGE

- LIMITE DES ZONES
- LIMITE DE LA ZONE AGRICOLE ACTUELLE
- LIMITE DE LA ZONE AGRICOLE PROPOSEE
- RUES PROPOSEES
- ..... LIMITE ZONE INONDABLE 100 ANS
- ..... LIMITE ZONE INONDABLE 20 ANS

- A AGRICOLE
- C COMMERCIALE
- CM COMMUNAUTAIRE
- I INDUSTRIELLE
- P PUBLIQUE
- R RESIDENTIELLE
- RE RECREATIF
- V VILLEGIATURE

EXEMPLE : 1-R-01  
 1 SECTEUR DE LA VILLE  
 R DOMINANTE D'USAGE  
 01 NUMERO DE LA ZONE

## ELEMENTS SECTIONNELS

NO	DESCRIPTION
1	Limites et numeros de lots, toponymie
2B	Centroides, immatriculations, limites, dimensions, superficies
3	Zonage et no. civiques

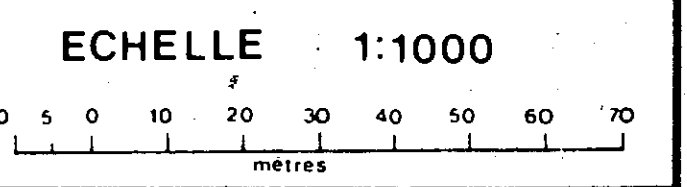
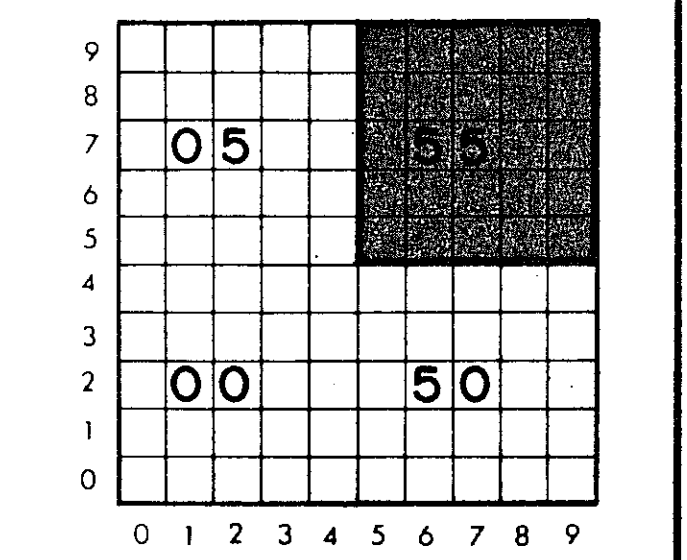
no 1 31-12-86 2 31-12-86 2C 3  
**MISE A JOUR** (NO ELEMENTS SECTIONNELS, DATE)  
 PREPARE PAR: *Robert Toussaint T.P.*  
 APPROBATION DU CCU: C.C.U.-87-12-203  
 APPROBATION DU CONSEIL:  
 ENTREE EN VIGUEUR  
 GUY BELISLE, maire  
 GILLES GOUGEON, greffier

## LEGENDE

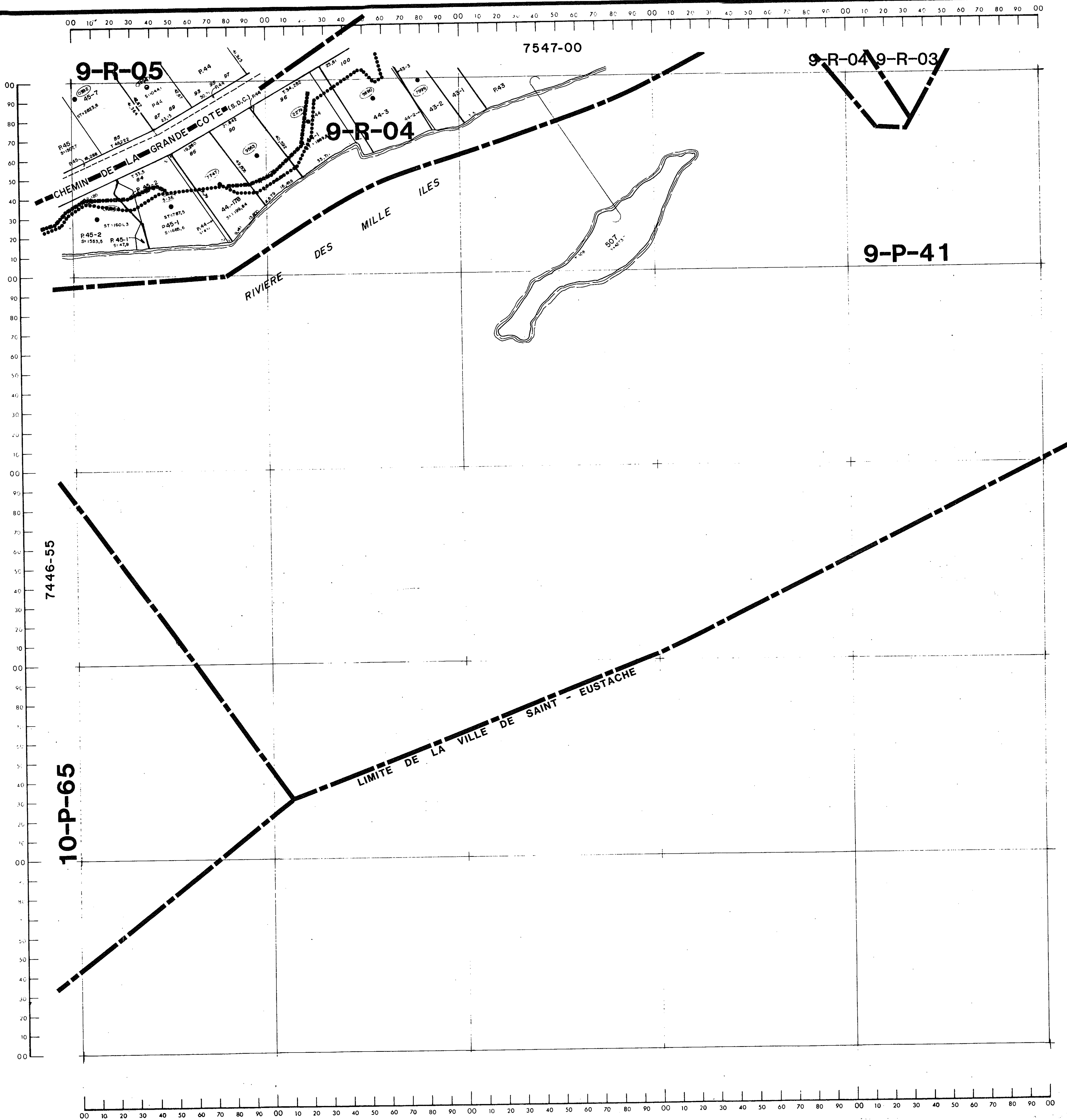
- Centroïde visuel
- (2130) Numéro d'immatriculation
- 33,528 Dimension linéaire en mètres
- S=464,12 Superficie en mètres carrés
- S=5,371 HA Superficie en hectares
- 115 Numéro de lot
- 500 Numéro civique
- ▲ Occupation
- ◆ Localisation approximative

## ANNEXE "A"

NO. 87-Z-69 DIVISION: 7345



ECHELLE 1:1000  
 Ce document administratif n'a légalement de valeur probante que dans le cadre de la loi sur l'évaluation foncière.



# ZONAGE

REGLEMENT 1288

MUNICIPALITE NO : 73120

Ville de Saint-Eustache

SERVICE DE L'URBANISME



INDEX DE ZONAGE

- LIMITE DES ZONES
- LIMITE DE LA ZONE AGRICOLE ACTUELLE
- LIMITE DE LA ZONE AGRICOLE PROPOSEE
- RUES PROPOSEES
- LIMITE ZONE INONDABLE 100 ANS
- LIMITE ZONE INONDABLE 20 ANS

- A AGRICOLE
- C COMMERCIALE
- CM COMMUNAUTAIRE
- I INDUSTRIELLE
- P PUBLIQUE
- R RESIDENTIELLE
- RE RECREATIF
- V VILLEGIATURE

EXEMPLE : 1-R-01  
1 SECTEUR DE LA VILLE  
R DOMINANTE D'USAGE  
01 NUMERO DE LA ZONE

## ELEMENTS SECTIONNELS

NO	DESCRIPTION
1	Limites et numeros de lots, toponyme
2B	Centroides, immatriculations, limites, dimensions, superficies
3	Zonage et no civiques

no: 87-03-07 2 31-01-87 2C 3

MISE A JOUR (NO ELEMENTS SECTIONNELS, DATE)

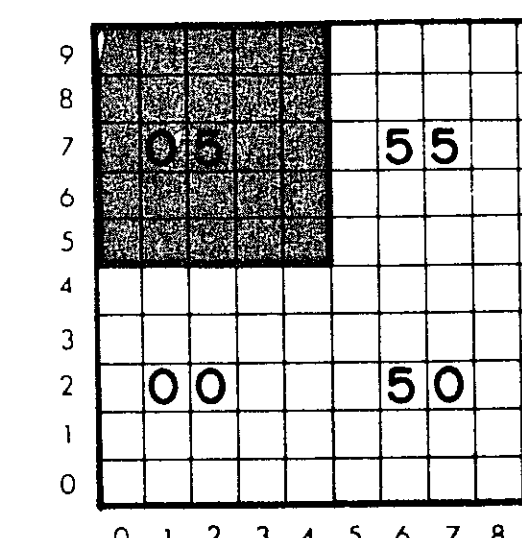
PREPARE PAR *Robert Fortin, T.P.*  
 APPROBATION DU CCU C.C.U.-87-12-203  
 APPROBATION DU CONSEIL \_\_\_\_\_  
 ENTREE EN VIGUEUR \_\_\_\_\_  
 GUY BELISLE maire *Guy Belisle*  
 GILLES GOUGEON greffier *Gilles Gougeon*

## LEGENDE

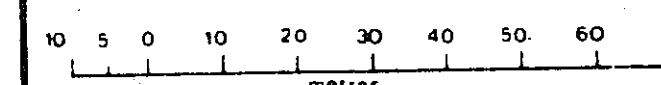
- Centroide visuel
- Numero d'immatriculation
- Dimension lineaire en metres
- Superficie en metres carres
- Superficie en hectares
- Numero de lot
- Numero civique
- Occupation
- Localisation approximative

## ANNEXE "A"

NO. 87-Z-69 DIVISION: 7546

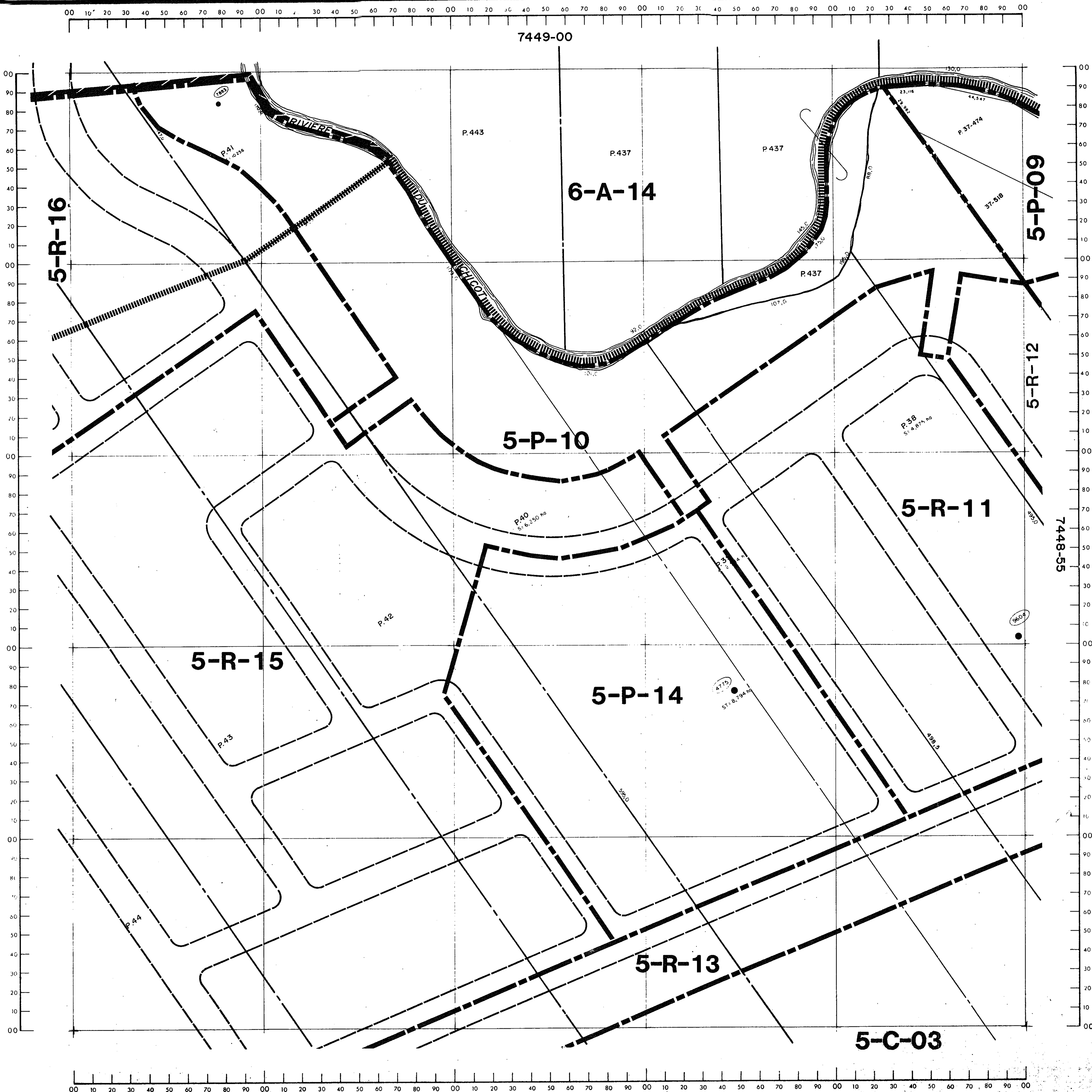


ECHELLE 1:1000



Ce document administratif n'a legalement de valeur probante que dans le cadre de la loi sur l'evaluation fonciere






# ZONAGE

REGLEMENT 1288

MUNICIPALITE NO : 73120



SERVICE DE L'URBANISME

## INDEX DE ZONAGE

- LIMITE DES ZONES
- LIMITE DE LA ZONE AGRICOLE ACTUELLE
- LIMITE DE LA ZONE AGRICOLE PROPOSEE
- RUES PROPOSEES
- LIMITE ZONE INONDABLE 100 ANS
- LIMITE ZONE INONDABLE 20 ANS

- A AGRICOLE
- C COMMERCIALE
- CM COMMUNAUTAIRE
- I INDUSTRIELLE
- P PUBLIQUE
- R RESIDENTIELLE
- RE RECREATIF
- V VILLEGIATURE

EXEMPLE : 1-R-01  
 1 SECTEUR DE LA VILLE  
 R DOMINANTE D'USAGE  
 01 NUMERO DE LA ZONE

## ELEMENTS SECTIONNELS

NO	DESCRIPTION
1	Limites et numeros de lots, toponymie
2B	Centroides, immatriculations, limites, dimensions, superficies
3	Zonage et no civiques

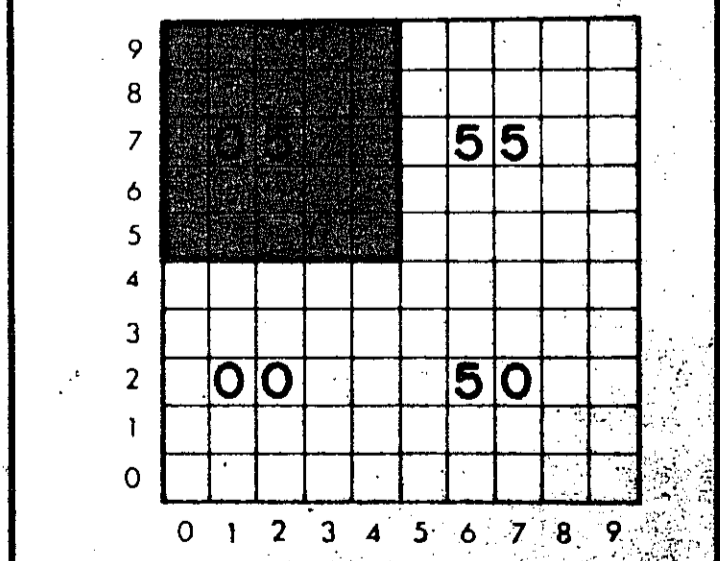
no1 31-12-86 2 31-12-86 2C 3  
**MISE A JOUR (NO ELEMENTS SECTIONNELS, DATE)**  
 PREPARE PAR *Robert J. J. P.*  
 APPROBATION DU CCU C-C-U-87-12-208  
 APPROBATION DU CONSEIL \_\_\_\_\_  
 ENTREE EN VIGUEUR \_\_\_\_\_  
 GUY BELISLE, maire *Guy Belisle*  
 GILLES GOUGEON, greffier *Gilles Gougeon*

## LEGENDE


- Centroïde visuel
- (2130) Numéro d'immatriculation
- 33,528 Dimension linéaire en mètres
- S+464,12 Superficie en mètres carrés
- S+ 5,371 HA Superficie en hectares
- 115 Numéro de lot
- 580 Numéro civique
- ▲ Occupation
- ◆ Localisation approximative

## ANNEXE "A"

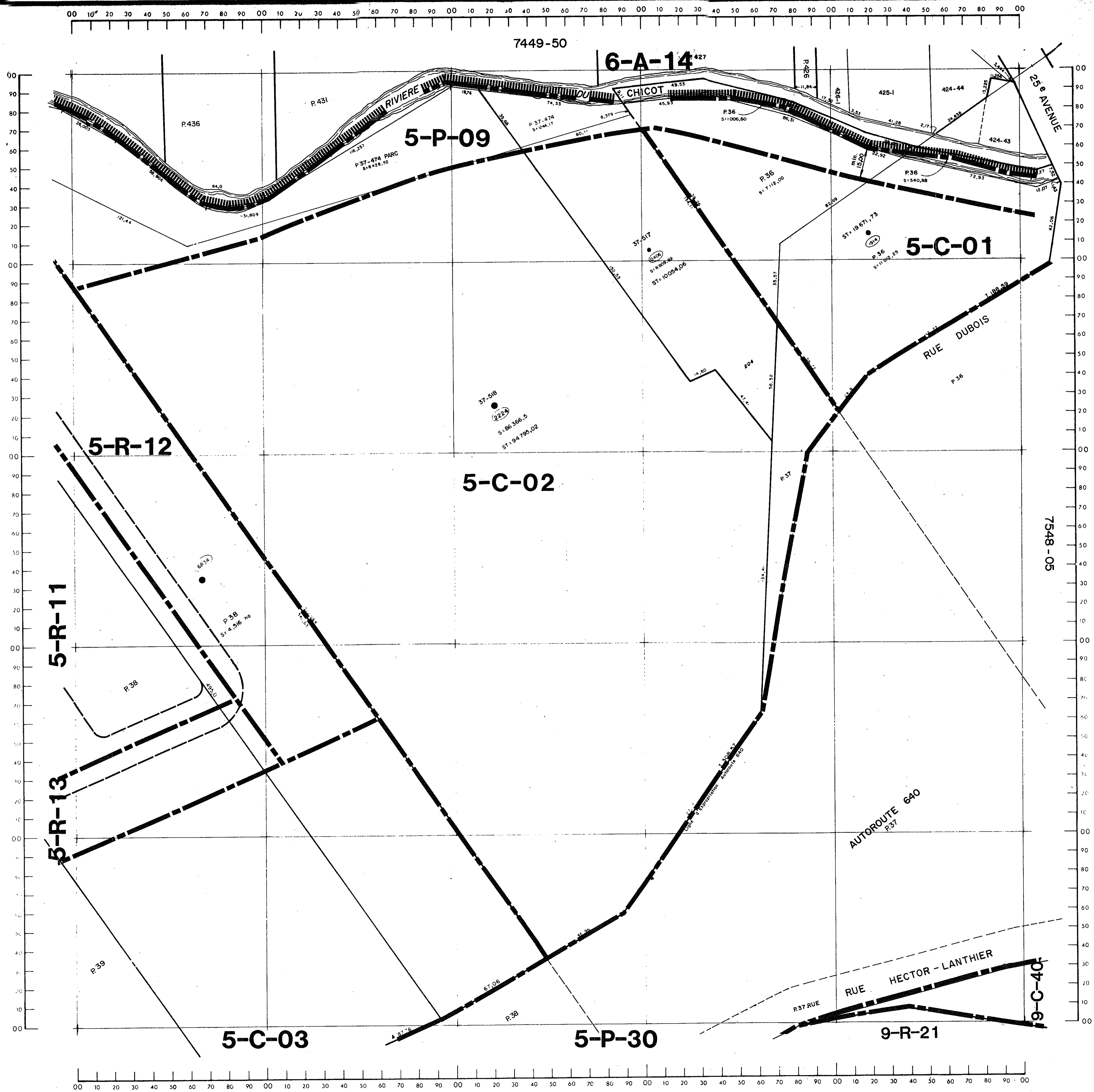
NO. 87-Z-69 DIVISION: 7448



ECHELLE 1:1000




Ce document administratif n'a pas de valeur probante que dans le cadre de la loi sur l'évaluation foncière.




# ZONAGE

REGLEMENT 1288

MUNICIPALITE NO : 73120



SERVICE DE L'URBANISME



## INDEX DE ZONAGE

- LIMITE DES ZONES
- ▤ LIMITE DE LA ZONE AGRICOLE ACTUELLE
- ▥ LIMITE DE LA ZONE AGRICOLE PROPOSEE
- RUES PROPOSEES
- ▧ LIMITE ZONE INONDABLE 100 ANS
- ▨ LIMITE ZONE INONDABLE 20 ANS

- A AGRICOLE
- C COMMERCIALE
- CM COMMUNAUTAIRE
- I INDUSTRIELLE
- P PUBLIQUE
- R RESIDENTIELLE
- RE RECREATIF
- V VILLEGIATURE

EXEMPLE : 1-R-01  
 1 SECTEUR DE LA VILLE  
 R DOMINANTE D'USAGE  
 01 NUMERO DE LA ZONE

## ELEMENTS SECTIONNELS

NO	DESCRIPTION
1	Limites et numeros de lots, toponymie
2B	Centroides, immatriculations, limites, dimensions, superficies
3	Zonage et no. civiques

3-08-87 3-09-87  
 3-08-87 3-09-87  
 no 1 2 3 4 5 6 7 8 9 10 11 12 13 14 15 16 17 18 19 20 21 22 23 24 25 26 27 28 29 30 31 32 33 34 35 36 37 38 39 40 41 42 43 44 45 46 47 48 49 50 51 52 53 54 55 56 57 58 59 60 61 62 63 64 65 66 67 68 69 70 71 72 73 74 75 76 77 78 79 80 81 82 83 84 85 86 87 88 89 90 91 92 93 94 95 96 97 98 99 100

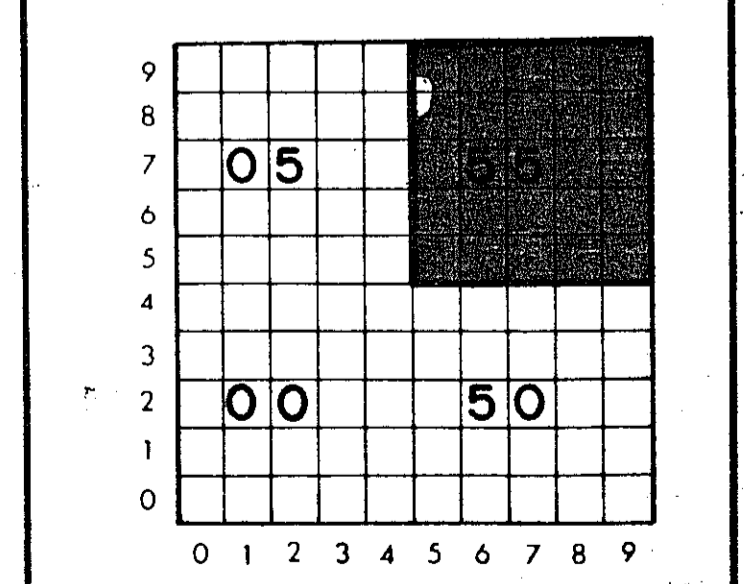
MISE A JOUR (NO ELEMENTS SECTIONNELS, DATE)  
 PREPARE PAR *Robert J. Gagnon T.P.*  
 APPROBATION DU CCU *C-C-U-87-12-203*  
 APPROBATION DU CONSEIL  
 ENTREE EN VIGUEUR  
 GUY BELISLE, maire  
 GILLES GOUDEON, greffier

## LEGENDE

- Centroïde visuel
- ① Numéro d'immatriculation
- 33,528 Dimension linéaire en mètres
- S=464,12 Superficie en mètres carrés
- S=5,371 HA Superficie en hectares
- 115 Numéro de lot
- 580 Numéro civique
- ▲ Occupation
- ◆ Localisation approximative

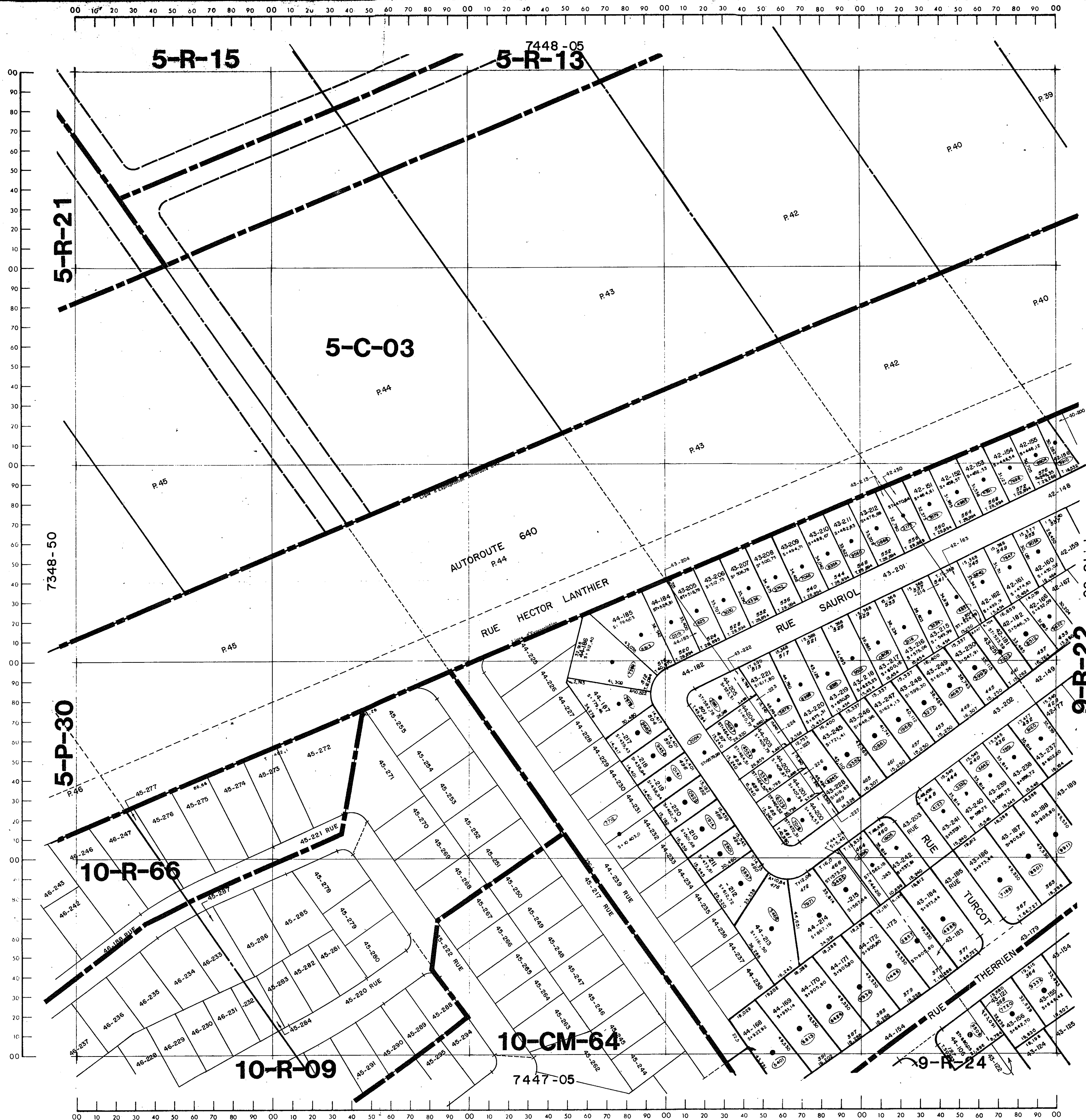
## ANNEXE "A"

NO. 87-Z-69 DIVISION: 7448



ECHELLE 1:1000  
 10 5 0 10 20 30 40 50 60 70  
 mètres


Ce document administratif n'a légalité de valeur probante que dans le cadre de la loi sur l'évaluation foncière




# ZONAGE

REGLEMENT 1288

MUNICIPALITE NO : 73120



SERVICE DE L'URBANISME



## INDEX DE ZONAGE

- LIMITE DES ZONES
- LIMITE DE LA ZONE AGRICOLE ACTUELLE
- LIMITE DE LA ZONE AGRICOLE PROPOSEE
- RUES PROPOSEES
- LIMITE ZONE INONDABLE 100 ANS
- LIMITE ZONE INONDABLE 20 ANS

- A AGRICOLE
- C COMMERCIALE
- CM COMMUNAUTAIRE
- I INDUSTRIELLE
- P PUBLIQUE
- R RESIDENTIELLE
- RE RECREATIF
- V VILLAGIATURE

EXEMPLE: 1-R-01  
1 SECTEUR DE LA VILLE  
R DOMINANTE D'USAGE  
01 NUMERO DE LA ZONE

## ELEMENTS SECTIONNELS

NO	DESCRIPTION
1	Limites et numeros de lots, toponymie
2B	Centroides, immatriculations, limites, dimensions, superficies
3	Zonage et no. civiques

31-08-87 31-08-87  
31-08-87 31-08-87  
no 1 21-02-87 2 21-02-87 2C 3

MISE A JOUR (NO ELEMENTS SECTIONNELS, DATE)

PREPARE PAR *Alfred Lemay, T.P.*

APPROBATION DU CCU C-C-U-87-12-203

APPROBATION DU CONSEIL

ENTREE EN VIGUEUR

GUY BELISLE, maire *Guy Belisle*

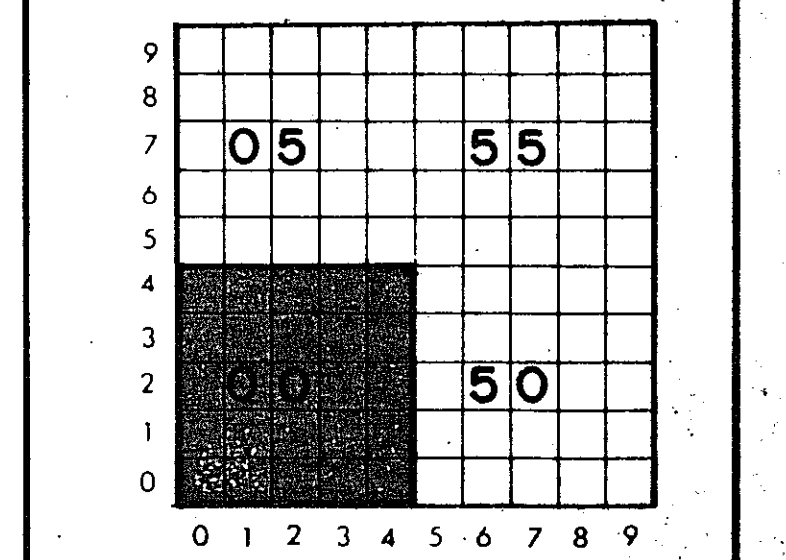
GILLES GOUDEON, greffier *Gilles Goudeon*

## LEGENDE

- Centroïde visuel
- (2130) Numéro d'immatriculation
- 33,528 Dimension linéaire en mètres
- S=464,12 Superficie en mètres carrés
- S=5,371 HA Superficie en hectares
- 115 Numéro de lot
- 500 Numéro civique
- ▲ Occupation
- ◆ Localisation approximative

## ANNEXE "A"

NO. 87-Z-69 DIVISION: 7448



ECHELLE 1:1000

0 10 20 30 40 50 60 70 80 90 mètres


Ce document administratif n'a légalité de valeur probante que dans le cadre de la loi sur l'évaluation foncière



# ZONAGE

REGLEMENT 1288

MUNICIPALITE NO : 73120



SERVICE DE L'URBANISME



## INDEX DE ZONAGE

- LIMITE DES ZONES
- LIMITE DE LA ZONE AGRICOLE ACTUELLE
- LIMITE DE LA ZONE AGRICOLE PROPOSEE
- RUES PROPOSEES
- LIMITE ZONE INONDABLE 100 ANS
- LIMITE ZONE INONDABLE 20 ANS

- A AGRICOLE
- C COMMERCIALE
- CM COMMUNAUTAIRE
- I INDUSTRIELLE
- P PUBLIQUE
- R RESIDENTIELLE
- RE RECREATIF
- V VILLAGIATURE

EXEMPLE : 1-R-01  
1 SECTEUR DE LA VILLE  
R DOMINANTE D'USAGE  
01 NUMERO DE LA ZONE

## ELEMENTS SECTIONNELS

NO	DESCRIPTION
1	Limites et numeros de lots, toponymie
28	Centroides, immatriculations, limites, dimensions, superficies
3	Zonage et no. civiques

MISE A JOUR (NO ELEMENTS SECTIONNELS, DATE)

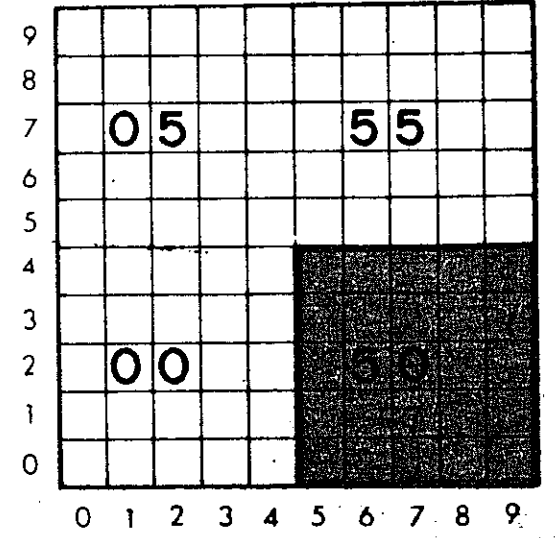
PREPARE PAR: *Robert Toussaint, T.P.*  
 APPROBATION DU CCU: C-C-U-87-12-203  
 APPROBATION DU CONSEIL:  
 ENTREE EN VIGUEUR:  
 GUY BELISLE maire  
 GILLES GOUGEON greffier

## LEGENDE

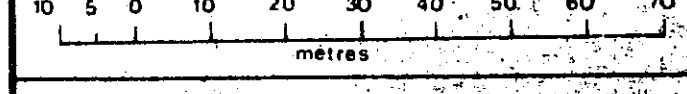
- Centroïde visuel
- ②130 Numéro d'immatriculation
- 33,528 Dimension linéaire en mètres
- 5464,12 Superficie en mètres carrés
- 5,371 HA Superficie en hectares
- 115 Numéro de lot
- 580 Numéro civique
- ▲ Occupation
- ◆ Localisation approximative

## ANNEXE "A"

NO. 87-Z-69 DIVISION: 7448



ECHELLE 1:1000



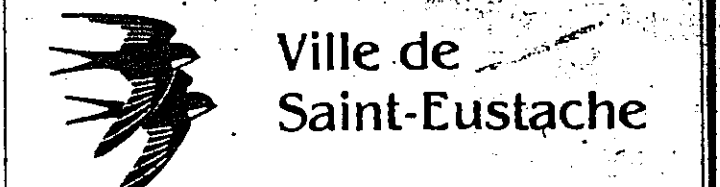
Ce document administratif n'a légalement de valeur probante que dans le cadre de la loi sur l'évaluation foncière.



# ZONAGE

REGLEMENT 1288

MUNICIPALITE NO: 73120



SERVICE DE L'URBANISME



## INDEX DE ZONAGE

- LIMITE DES ZONES
- LIMITE DE LA ZONE AGRICOLE ACTUELLE
- LIMITE DE LA ZONE AGRICOLE PROPOSEE
- RUES PROPOSEES
- LIMITE ZONE INONDABLE 100 ANS
- LIMITE ZONE INONDABLE 20 ANS

- A AGRICOLE
- C COMMERCIALE
- CM COMMUNAUTAIRE
- I INDUSTRIELLE
- P PUBLIQUE
- R RESIDENTIELLE
- RE RECREATIF
- V VILLAGIATURE

EXEMPLE: 1-R-01  
 1 SECTEUR DE LA VILLE  
 R DOMINANTE D'USAGE  
 01 NUMERO DE LA ZONE

## ELEMENTS SECTIONNELS

NO	DESCRIPTION
1	Limites et numeros de lots, toponymie
2B	Centroides, immatriculations, limites, dimensions, superficies
3	Zonage et no. civiques

3/08/87 3/08/87  
 3/02/87 3/02/87  
 3/12/86 3/12/86 2C

MISE A JOUR (NO ELEMENTS SECTIONNELS, DATE)

PREPARE PAR *Robert Gougeon T.P.*  
 APPROBATION DU CCU *C.C.U.-87-12-203*  
 APPROBATION DU CONSEIL

ENTREE EN VIGUEUR

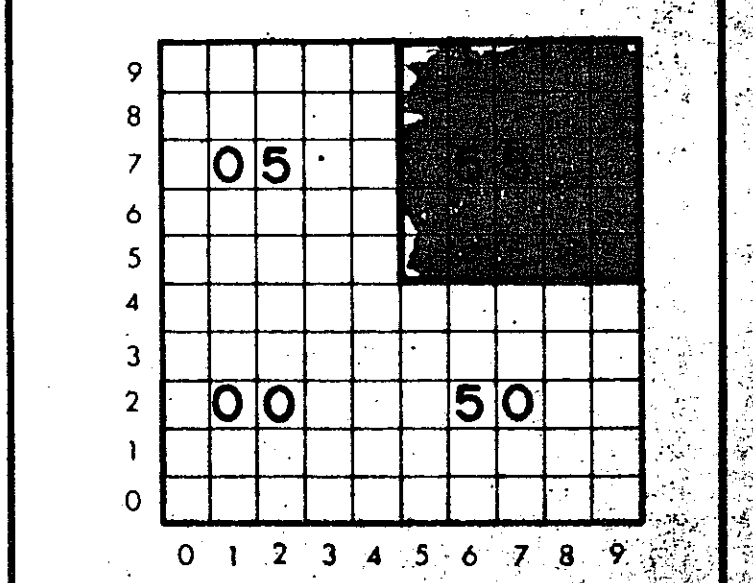
GUY BELISLE, maire *Guy Belisle*  
 GILLES GOUGEON, greffier *Gilles Gougeon*

## LEGENDE

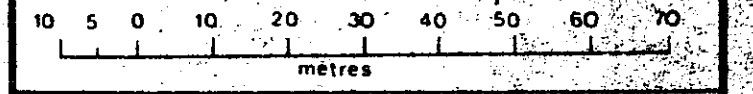
- Centroïde visuel
- Numéro d'immatriculation
- Dimension linéaire en mètres
- Superficie en mètres carrés
- Superficie en hectares
- Numéro de lot
- Numéro civique
- Occupation
- Localisation approximative

## ANNEXE "A"

NO. 87-Z-69 DIVISION: 7447



ECHELLE 1:1000



Ce document administratif, n'a légalement de valeur probante que dans le cadre de la loi sur l'évaluation foncière




# ZONAGE

REGLEMENT 1288

MUNICIPALITE NO : 73120



SERVICE DE L'URBANISME



## INDEX DE ZONAGE

- LIMITE DES ZONES
- ▬ LIMITE DE LA ZONE AGRICOLE ACTUELLE
- ▬ LIMITE DE LA ZONE AGRICOLE PROPOSEE
- RUES PROPOSEES
- ▬ LIMITE ZONE INONDABLE 100 ANS
- ▬ LIMITE ZONE INONDABLE 20 ANS

- A AGRICOLE
- C COMMERCIALE
- CM COMMUNAUTAIRE
- I INDUSTRIELLE
- P PUBLIQUE
- R RESIDENTIELLE
- RE RECREATIF
- V VILLAGIATURE

EXEMPLE: 1-R-01  
1 SECTEUR DE LA VILLE  
R DOMINANTE D'USAGE  
01 NUMERO DE LA ZONE

## ELEMENTS SECTIONNELS

NO	DESCRIPTION
1	Limites et numeros de lots, toponymie
2B	Centroides, immatriculations, limites, dimensions, superficies
3	Zonage et no civiques

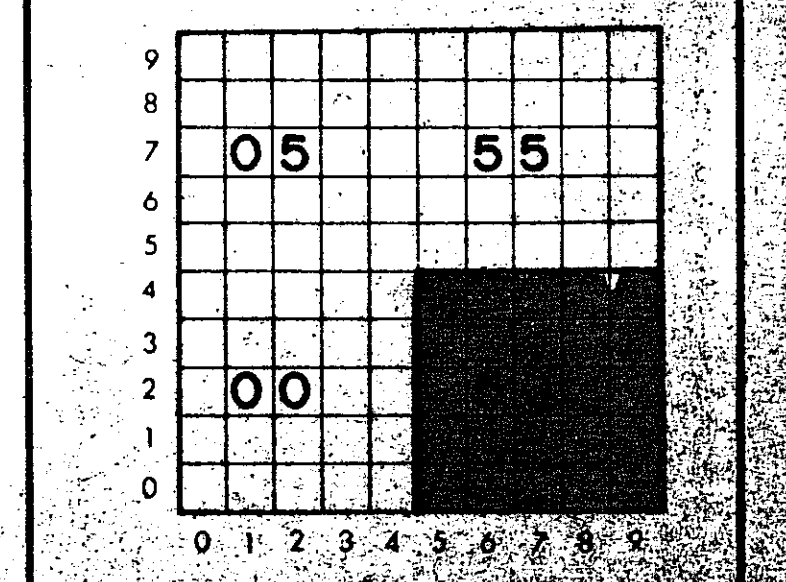
31-03-07 31-03-07  
no 1 21-12-06 2 31-12-06 2C 3  
MISE A JOUR (NO ELEMENTS SECTIONNELS, DATE)  
PREPARE PAR *Robert Fournier, T.P.*  
APPROBATION DU CCU *C-C-U-87-12-203*  
APPROBATION DU CONSEIL  
ENTREE EN VIGUEUR  
GUY BELISLE, maire  
GILLES GOUGEON, greffier

## LEGENDE

- Centrotde visuel
- ②130 Numérod'immatriculation
- 33,528 Dimension linéaire en mètres
- S=464,12 Superficie en mètres carrés
- S= 5,371 HA Superficie en hectares
- 115 Numérod'lot
- 500 Numérod'civique
- ▲ Occupation
- ◆ Localisation approximative

## ANNEXE "A"

NO. 87-Z-69 DIVISION: 7447



ECHELLE 1:1000


Document administratif  
Échelle: 1:1000  
Date: 31-12-06



# ZONAGE

REGLEMENT 1288

MUNICIPALITE NO : 73120



SERVICE DE L'URBANISME

## INDEX DE ZONAGE

- LIMITE DES ZONES
- LIMITE DE LA ZONE AGRICOLE ACTUELLE
- LIMITE DE LA ZONE AGRICOLE PROPOSEE
- RUES PROPOSEES
- LIMITE ZONE INONDABLE 100 ANS
- LIMITE ZONE INONDABLE 20 ANS

- A AGRICOLE
- C COMMERCIALE
- CM COMMUNAUTAIRE
- I INDUSTRIELLE
- P PUBLIQUE
- R RESIDENTIELLE
- RE RECREATIF
- V VILLAGIATURE

EXEMPLE : 1-R-01  
 1 SECTEUR DE LA VILLE  
 R DOMINANTE D'USAGE  
 01 NUMERO DE LA ZONE

## ELEMENTS SECTIONNELS

NO	DESCRIPTION
1	Limites et numeros de lots, toponymie
2	Centroides, immatriculations, limites, dimensions, superficies
3	Zonage et no. civiques

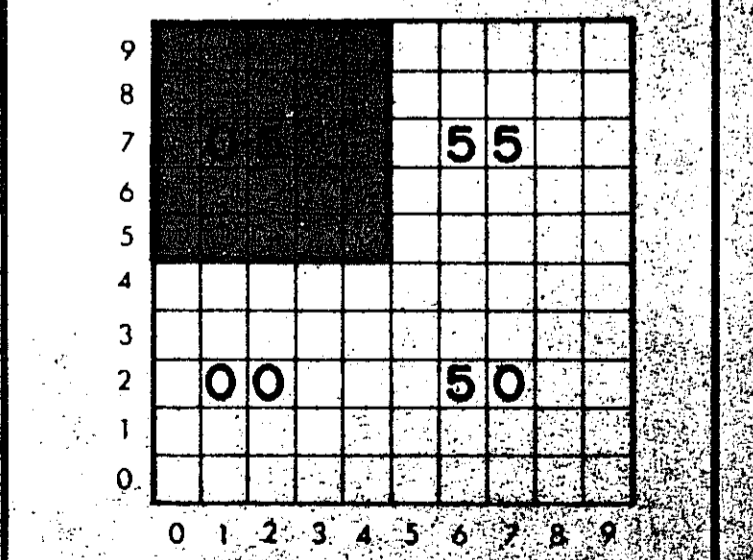
31-05-87 31-05-87  
 31-12-88 31-12-88 2C 3  
 MISE A JOUR (NO ELEMENTS SECTIONNELS, DATE)  
 PREPARE PAR *Robert Gougeon T.P.*  
 APPROBATION DU CCU *C.C.U-87-12-203*  
 APPROBATION DU CONSEIL  
 ENTREE EN VIGUEUR  
 GUY BELISSE, maire  
 GILLES GOUGEON, greffier

## LEGENDE

- Centroïde visuel
- (2130) Numéro d'immatriculation
- 33,528 Dimension linéaire en mètres
- 5+464,12 Superficie en mètres carrés
- 8+5,371 HA Superficie en hectares
- 115 Numéro de lot
- 500 Numéro civique
- ▲ Occupation
- ◆ Localisation approximative

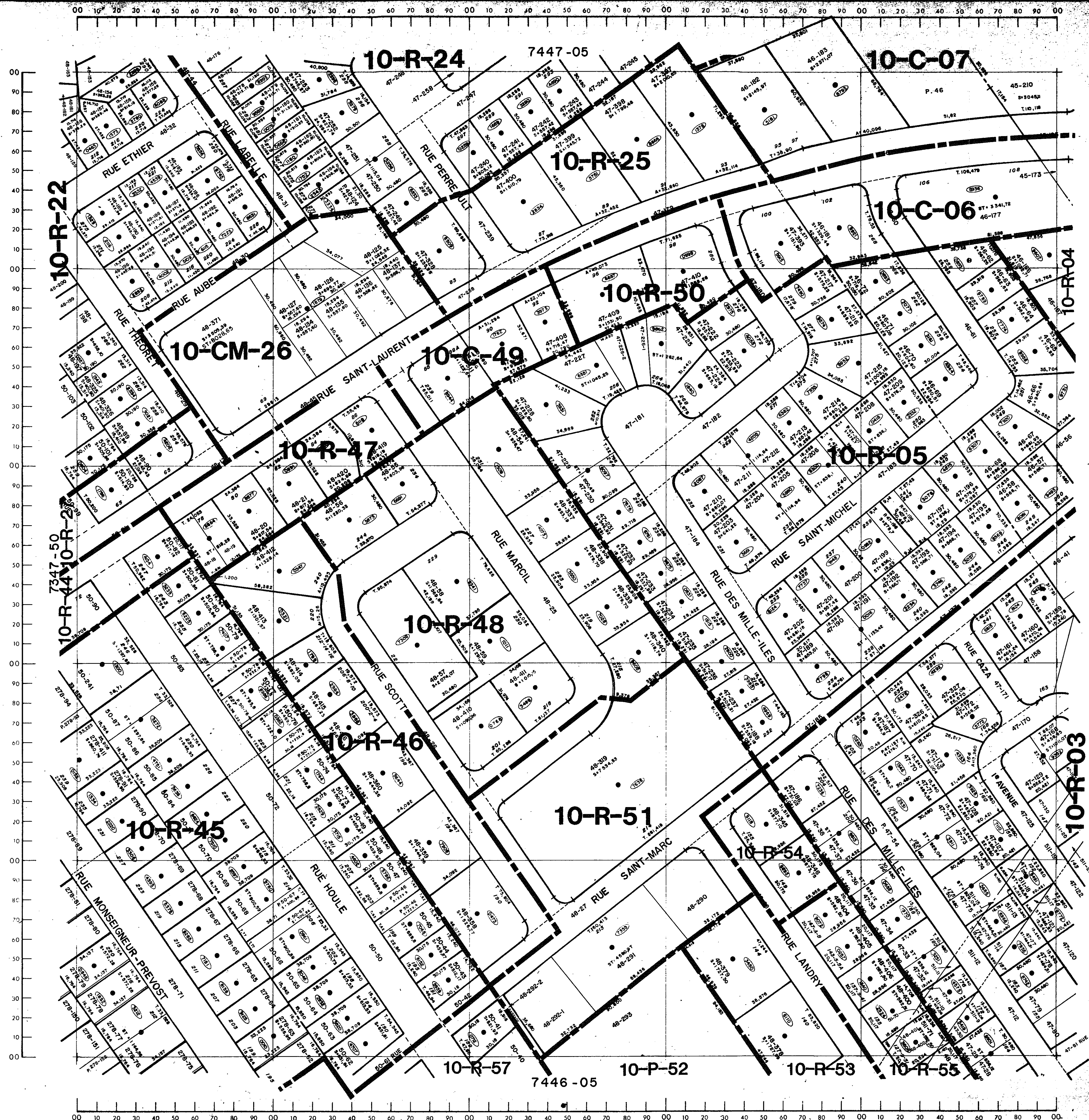
## ANNEXE "A"

NO. 87-Z-69 DIVISION: 7447



ECHELLE 1:1000

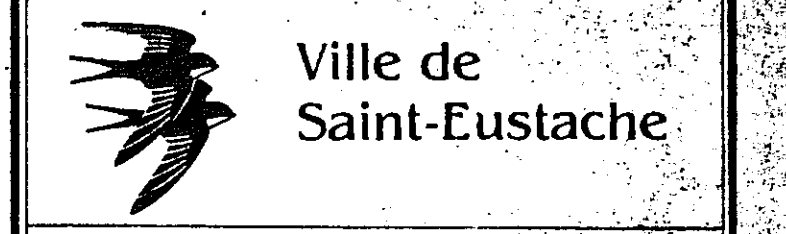
Ce document administratif est émis en vertu de la Loi sur l'accès à l'information. Toute réimpression est interdite sans la permission écrite de la Ville de Saint-Eustache.



# ZONAGE

REGLEMENT 1288

MUNICIPALITE NO : 73120



SERVICE DE L'URBANISME

## INDEX DE ZONAGE

**▬▬▬▬▬▬** LIMITE DES ZONES  
**▬▬▬▬▬▬** LIMITE DE LA ZONE AGRICOLE ACTUELLE  
**▬▬▬▬▬▬** LIMITE DE LA ZONE AGRICOLE PROPOSEE  
**- - - - -** RUES PROPOSEES  
**▬▬▬▬▬▬** LIMITE ZONE INONDABLE 100 ANS  
**▬▬▬▬▬▬** LIMITE ZONE INONDABLE 20 ANS

A AGRICOLE      P PUBLIQUE  
 C COMMERCIALE    R RESIDENTIELLE  
 CM COMMUNAUTAIRE    RE RECREATIF  
 I INDUSTRIELLE    V VILLEGIATURE

EXEMPLE : 1-R-01  
 1 SECTEUR DE LA VILLE  
 R DOMINANTE D'USAGE  
 01 NUMERO DE LA ZONE

## ELEMENTS SECTIONNELS

NO	DESCRIPTION
1	Limites et numeros de lots, toponymie
2B	Centroides, immatriculations, limites, dimensions, superficies
3	Zonage et no. civiques

1-03-87    31-03-87    31-03-87  
 31-12-88    31-12-88    31-12-88

MISE A JOUR (NO ELEMENTS SECTIONNELS, DATE)

PREPARE PAR *Alain Lemay T.P.*

APPROBATION DU CCU, C.C.U.-87-12-203

APPROBATION DU CONSEIL

ENTREE EN VIGUEUR

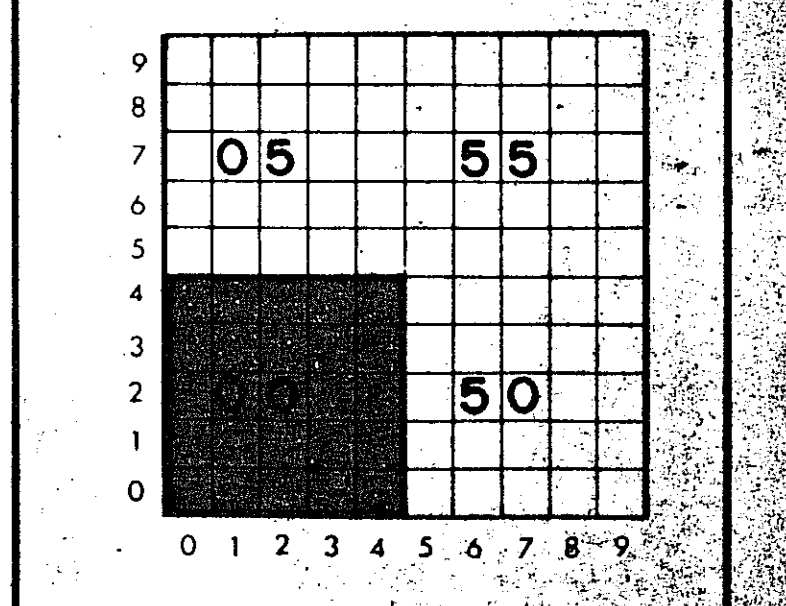
GUY BELISLE, maire *Guy Belisle*

GILLES GOUGEON, greffier *Gilles Gougeon*

- ### LEGENDE
- Centroide visuel
  - Numéro d'immatriculation
  - Dimension linéaire en mètres
  - Superficie en mètres carrés
  - Superficie en hectares
  - Numéro de lot
  - Numéro civique
  - Occupation
  - Localisation approximative

## ANNEXE "A"

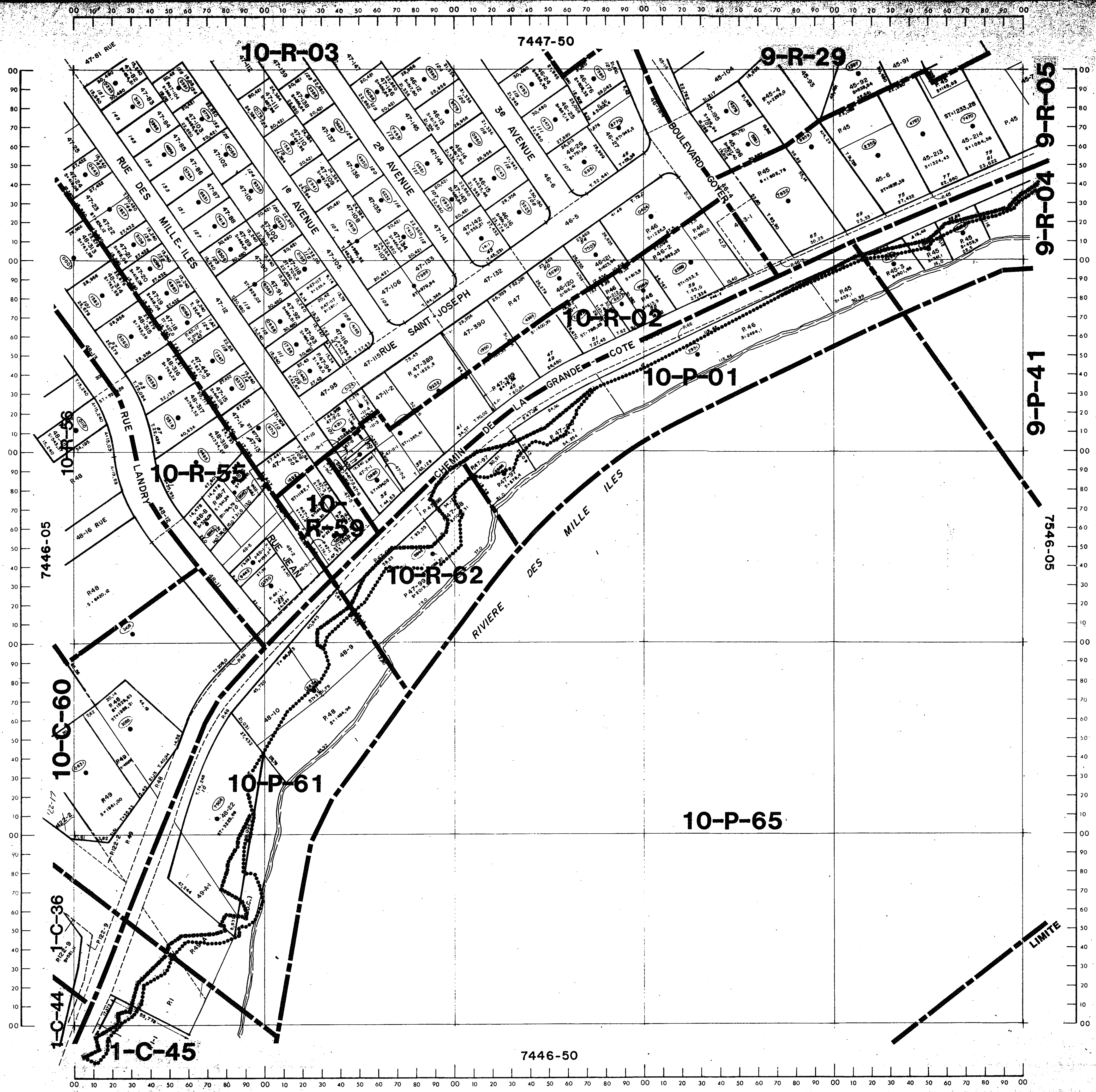
NO. 87-Z-69 DIVISION: 7447



ECHELLE 1:1000

Ce document administratif a été préparé en vertu de la Loi sur l'accès à l'information et de la Loi sur la protection des renseignements personnels dans le cadre de la "Loi sur l'évaluation foncière".





# ZONAGE

REGLEMENT 1286

MUNICIPALITE NO 73120

Ville de Saint-Eustache

SERVICE DE L'URBANISME

INDEX DE ZONAGE

**LIMITE DES ZONES**

- LIMITE DE LA ZONE AGRICOLE ACTUELLE
- LIMITE DE LA ZONE AGRICOLE PROPOSEE
- RUES PROPOSEES
- LIMITE ZONE INONDABLE 100 ANS
- LIMITE ZONE INONDABLE 20 ANS

A	AGRICOLE	P	PUBLIQUE
C	COMMERCIALE	R	RESIDENTIELLE
CM	COMMUNAUTAIRE	RE	RECREATIF
I	INDUSTRIELLE	V	VILLAGIATURE

EXEMPLE: 1-R-01  
1 SECTEUR DE LA VILLE  
R DOMINANTE D'USAGE  
01 NUMERO DE LA ZONE

**ELEMENTS SECTIONNELS**

NO	DESCRIPTION
1	Limites et numeros de lots, toponymie
2A	Centroides, immatriculations, limites, dimensions, superficies
3	Zonage et no. civiques

3/06/87 3/08/87  
3/05/87 3/05/87  
3/03/87 2 3/03/87 2C 3

MISE A JOUR (NO ELEMENTS SECTIONNELS, DATE)

PREPARE PAR: *Robert Fournier T.P.*

APPROBATION DU CCU: C-C-U-87-12-203

APPROBATION DU CONSEIL: \_\_\_\_\_

ENTREE EN VIGUEUR: \_\_\_\_\_

GUY BELISLE, maire: *Guy Belisle*

GILLES GOUGEON, greffier: *Gilles Gougeon*

**LEGENDE**

- Centroide visuel
- (2130) Numéro d'immatriculation
- 33,528 Dimension linéaire en mètres
- S=464,12 Superficie en mètres carrés
- S= 5,371 HA Superficie en hectares
- 115 Numéro de lot
- 580 Numéro civique
- ▲ Occupation
- ◆ Localisation approximative

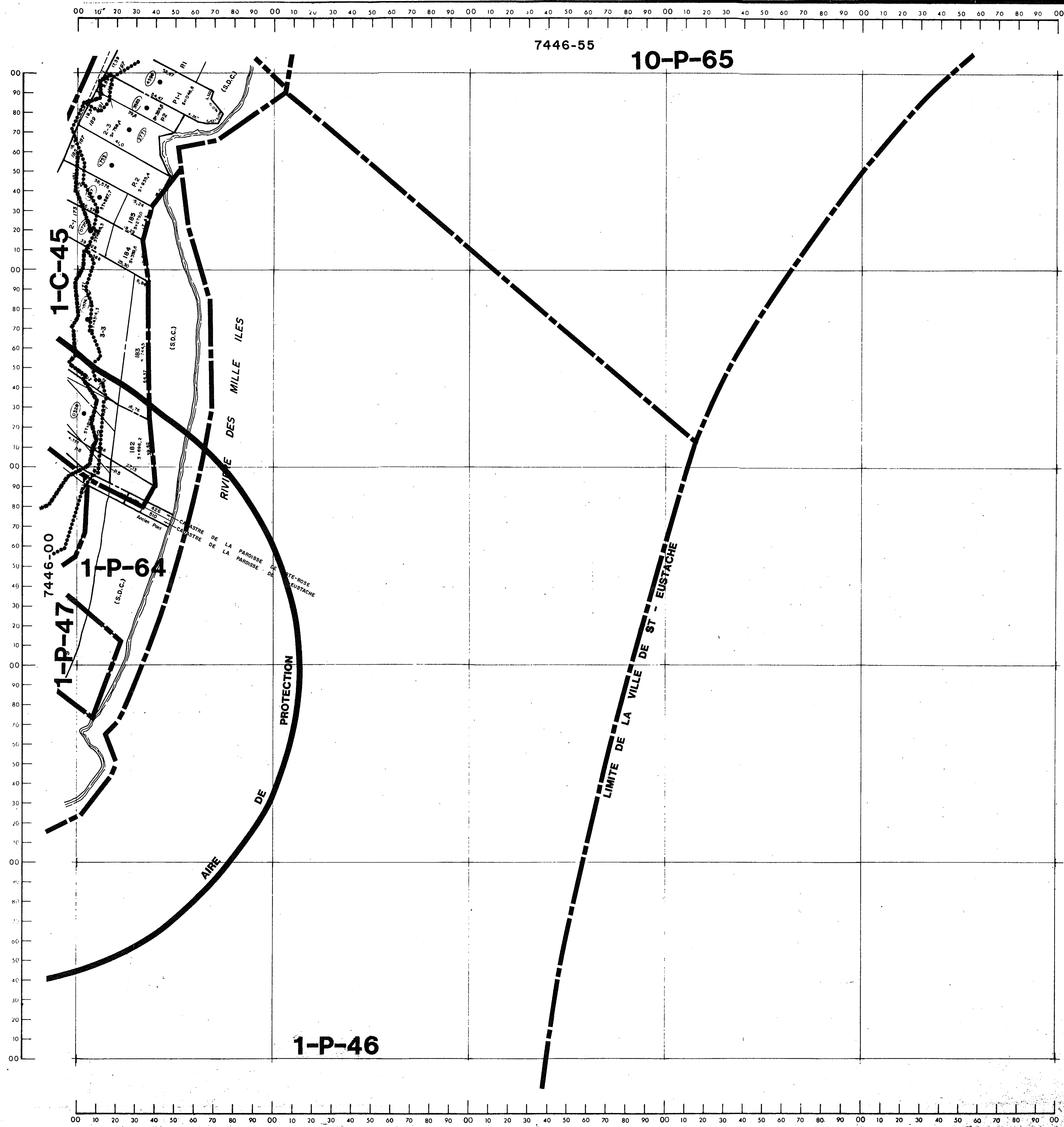
**ANNEXE "A"**

NO. 87-Z-69 DIVISION: 7446

ECHELLE 1:1000

mètres

Ce document administratif n'a légalement de valeur probante que dans le cadre de la loi sur l'évaluation foncière.




7446-55 10-P-65

# ZONAGE

REGLEMENT 1288

MUNICIPALITE NO : 73120



SERVICE DE L'URBANISME

## INDEX DE ZONAGE

- LIMITE DES ZONES
  - LIMITE DE LA ZONE AGRICOLE ACTUELLE
  - LIMITE DE LA ZONE AGRICOLE PROPOSEE
  - RUES PROPOSEES
  - LIMITE ZONE INONDABLE 100 ANS
  - LIMITE ZONE INONDABLE 20 ANS
- |                  |                 |
|------------------|-----------------|
| A AGRICOLE       | P PUBLIQUE      |
| C COMMERCIALE    | R RESIDENTIELLE |
| CM COMMUNAUTAIRE | RE RECREATIF    |
| I INDUSTRIELLE   | V VILLAGIATURE  |
- EXEMPLE : 1-R-01  
 1 SECTEUR DE LA VILLE  
 R DOMINANTE D'USAGE  
 01 NUMERO DE LA ZONE

## ELEMENTS SECTIONNELS

NO	DESCRIPTION
1	Limites et numeros de lots, toponymie
2B	Centroides, immatriculations, limites, dimensions, superficies.
3	Zonage et no. civiques.

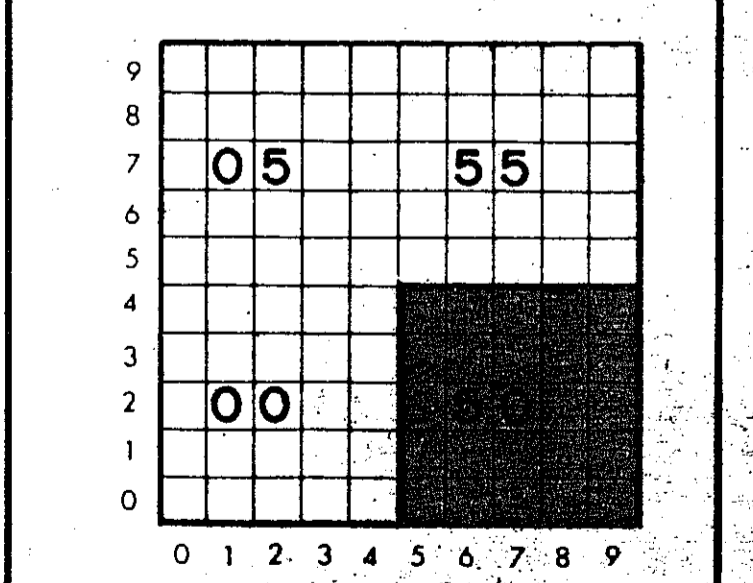
no 1 31-05-87 2 31-05-87 3C \_\_\_\_\_ 3  
**MISE A JOUR** (NO ELEMENTS SECTIONNELS, DATE)  
 PREPARE PAR *Robert Lemay, T.P.*  
 APPROBATION DU CCU C-C-U-87-12-203  
 APPROBATION DU CONSEIL \_\_\_\_\_  
 ENTREE EN VIGUEUR \_\_\_\_\_  
 GUY BELISLE, maire *Guy Belisle*  
 GILLES GOUDEON, greffier *Gilles Goudeon*

## LEGENDE

- Centroïde visuel
- (2130) Numéro d'immatriculation
- 33,528 Dimension linéaire en mètres
- S=464,12 Superficie en mètres carrés
- S= 5,371 HA Superficie en hectares
- 115 Numéro de lot
- 500 Numéro civique
- ▲ Occupation
- ◆ Localisation approximative

## ANNEXE "A"

NO. 87-Z-89 DIVISION: 7446



ECHELLE 1:1000

Ce document administratif n'a légalement de valeur probante que dans le cadre de la loi sur l'évaluation foncière.



# ZONAGE

REGLEMENT 1288

MUNICIPALITE NO : 73120

N

SERVICE DE L'URBANISME

---

INDEX DE ZONAGE

LIMITE DES ZONES  
 LIMITE DE LA ZONE AGRICOLE ACTUELLE  
 LIMITE DE LA ZONE AGRICOLE PROPOSEE  
 RUES PROPOSEES  
 LIMITE ZONE INONDABLE 100 ANS  
 LIMITE ZONE INONDABLE 20 ANS

A AGRICOLE      P PUBLIQUE  
 C COMMERCIALE    R RESIDENTIELLE  
 CM COMMUNAUTAIRE    RE RECREATIF  
 I INDUSTRIELLE    V VILLEGIAIRE

EXEMPLE : 1-R-01  
 1 SECTEUR DE LA VILLE  
 R DOMINANTE D'USAGE  
 01 NUMERO DE LA ZONE

---

ELEMENTS SECTIONNELS

NO	DESCRIPTION
1	Limites et numeros de lots, toponymie
2B	Centroides, immatriculations, limites, dimensions, superficies.
3	Zonage et no. civiques.

31-08-87      31-08-87  
 31-08-87      31-08-87  
 no 1      2      3

MISE A JOUR (NO ELEMENTS SECTIONNELS, DATE)

PREPARE PAR: *Abel Lemay, T.P.*  
 APPROBATION DU CCU: *C.C.U.-87-12-203*  
 APPROBATION DU CONSEIL: \_\_\_\_\_  
 ENTREE EN VIGUEUR: \_\_\_\_\_  
 GUY BELISE, maire: *Guy Belise*  
 GILLES GOUGEON, greffier: *Gilles Gougeon*

---

LEGENDE

- Centroïde visuel
- Numéjo d'immatriculation
- Dimension linéaire en mètres
- Superficie en mètres carrés
- Superficie en hectares
- Numéro de lot
- Numéro civique
- Occupation
- Localisation approximative

---

ANNEXE "A"

NO. 87-Z-69 DIVISION: 7446

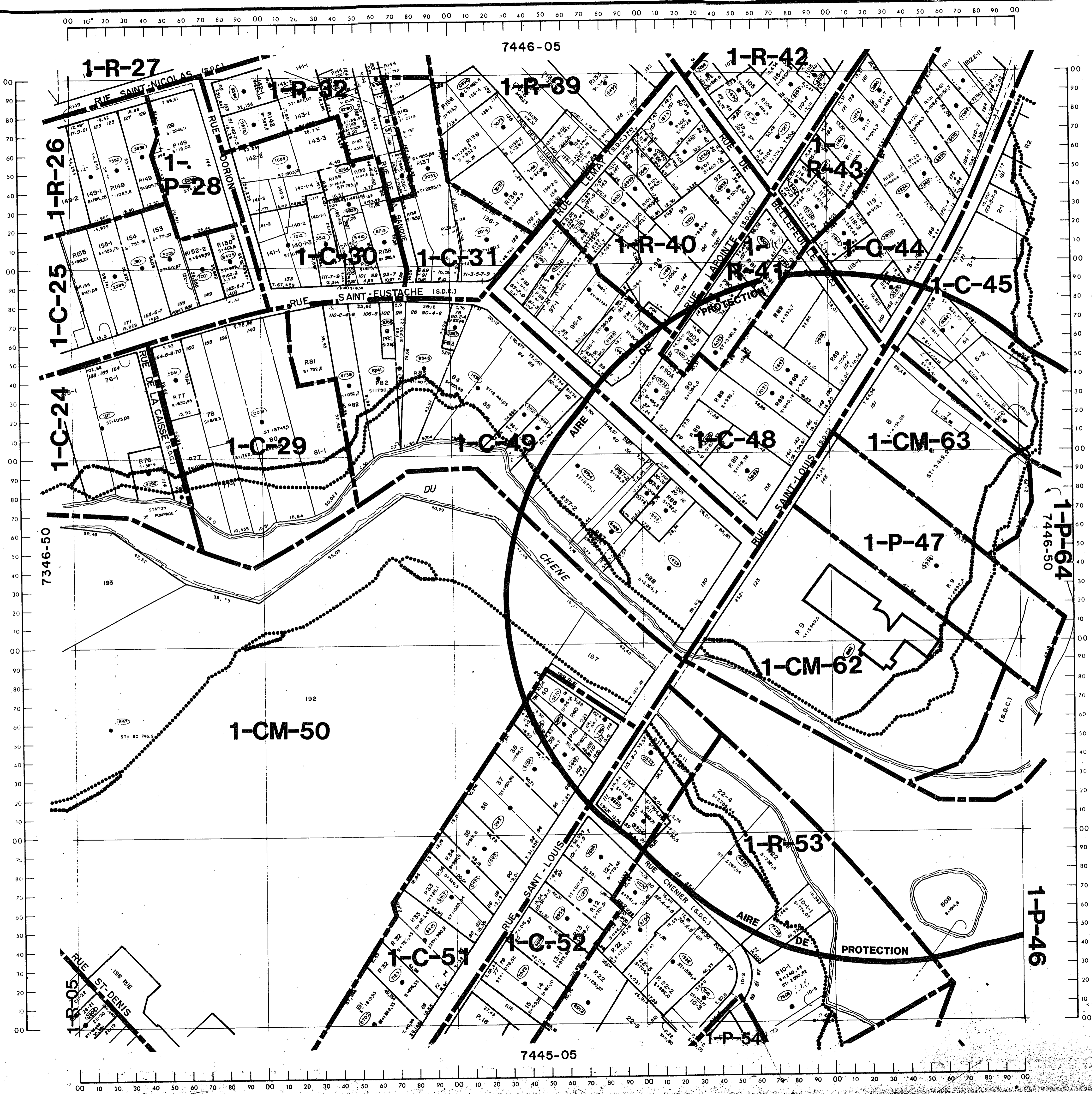
9										
8										
7										
6										
5										
4										
3										
2										
1										
0										
	0	1	2	3	4	5	6	7	8	9

ECHELLE 1:1000

0 5 10 20 30 40 50 60 70

mètres


Ce document administratif n'a légalement de valeur probante que dans le cadre de la loi sur l'évaluation foncière.



# ZONAGE

REGLEMENT 1288

MUNICIPALITE NO : 73120



SERVICE DE L'URBANISME

## INDEX DE ZONAGE

- LIMITE DES ZONES
  - LIMITE DE LA ZONE AGRICOLE ACTUELLE
  - LIMITE DE LA ZONE AGRICOLE PROPOSEE
  - RUES PROPOSEES
  - LIMITE ZONE INONDABLE 100 ANS
  - LIMITE ZONE INONDABLE 20 ANS
- 
- A AGRICOLE
  - C COMMERCIALE
  - CM COMMUNAUTAIRE
  - I INDUSTRIELLE
  - P PUBLIQUE
  - R RESIDENTIELLE
  - RE RECREATIF
  - V VILLEGIATURE
- EXEMPLE : 1-R-01  
 1 SECTEUR DE LA VILLE  
 R DOMINANTE D'USAGE  
 01 NUMERO DE LA ZONE

## ELEMENTS SECTIONNELS

NO	DESCRIPTION
1	Limites et numeros de lots, toponymie
3	Centroides, immatriculations, limites, dimensions, superficies, Zonage et no. civiques.

31-08-87 31-08-87  
 31-03-87 31-03-87  
 31-12-86 31-12-86

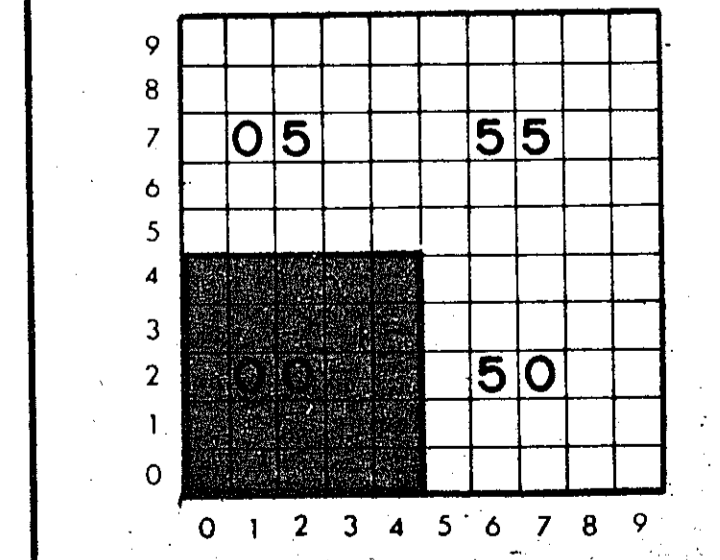
MISE A JOUR (NO ELEMENTS SECTIONNELS, DATE)

PREPARE PAR *Richard Tompkins T.P.*  
 APPROBATION DU CCU *C-C-U-87-12-203*  
 APPROBATION DU CONSEIL  
 ENTREE EN VIGUEUR  
 GUY BELISLE, maire *Guy Belisle*  
 GILLES GOUGEON, greffier *Gilles Gougeon*

- ### LEGENDE
- Contrôle visuel
  - ②130 Numéro d'immatriculation
  - 33,528 Dimension linéaire en mètres
  - S=464,12 Superficie en mètres carrés
  - S=5,371 HA Superficie en hectares
  - 115 Numéro de lot
  - 580 Numéro civique
  - ▲ Occupation
  - ◆ Localisation approximative

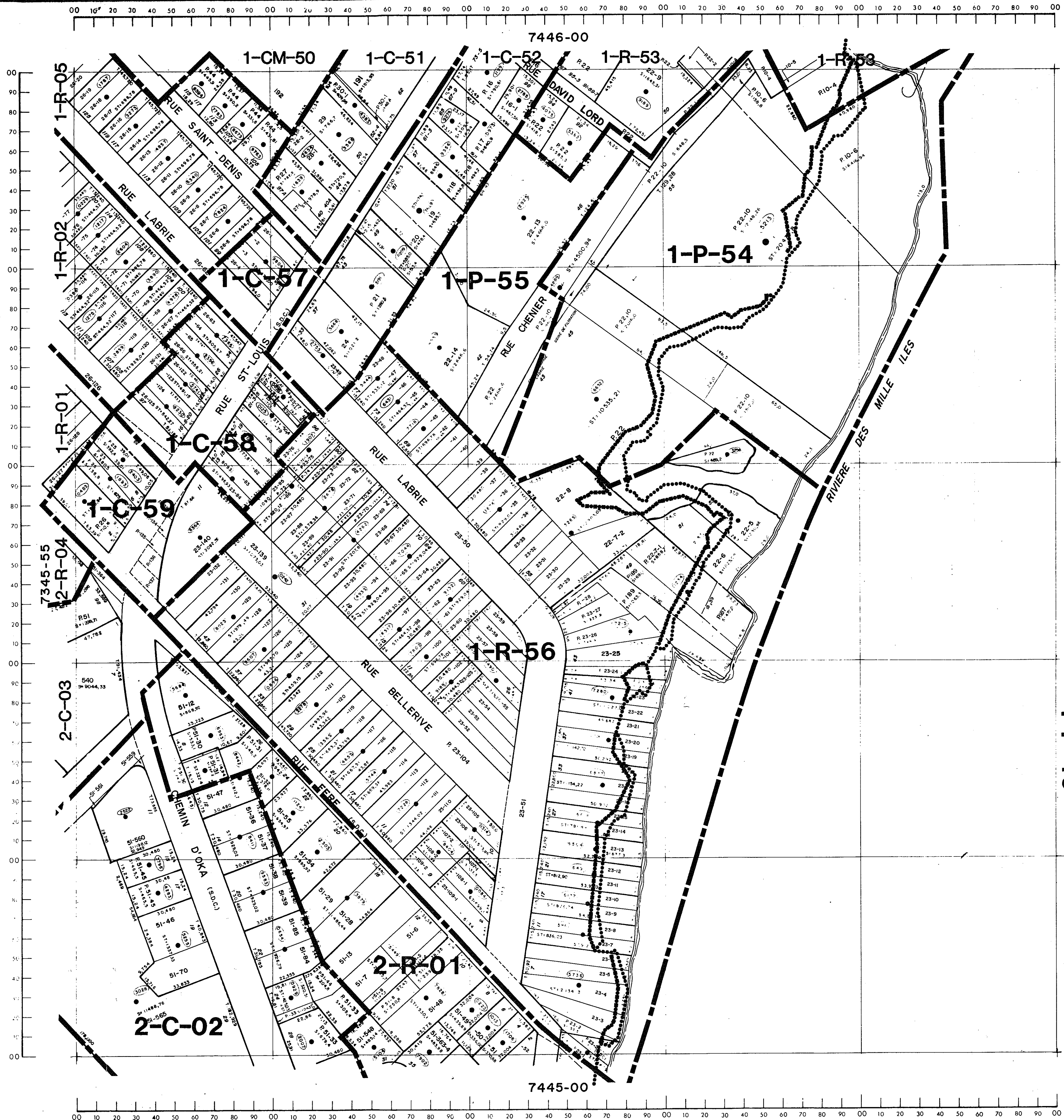
## ANNEXE "A"

NO. 87-Z-69 DIVISION: 7446



ECHELLE 1:1000

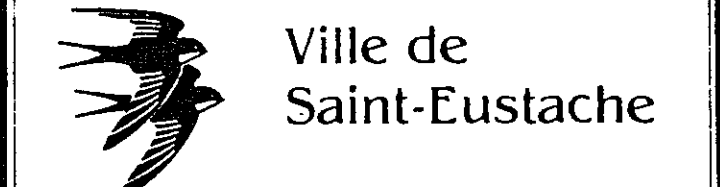
Ce document administratif n'a légalité de valeur probante que dans le cadre de la loi sur l'évaluation foncière.




# ZONAGE

REGLEMENT 1288

MUNICIPALITE NO : 73120



SERVICE DE  
L'URBANISME



## INDEX DE ZONAGE

- LIMITE DES ZONES
- LIMITE DE LA ZONE AGRICOLE ACTUELLE
- LIMITE DE LA ZONE AGRICOLE PROPOSEE
- RUES PROPOSEES
- LIMITE ZONE INONDABLE 100 ANS
- LIMITE ZONE INONDABLE 20 ANS

- A AGRICOLE
- C COMMERCIALE
- CM COMMUNAUTAIRE
- I INDUSTRIELLE
- P PUBLIQUE
- R RESIDENTIELLE
- RE RECREATIF
- V VILLEGIATURE

EXEMPLE : 1-R-01  
1 SECTEUR DE LA VILLE  
R DOMINANTE D'USAGE  
01 NUMERO DE LA ZONE

## ELEMENTS SECTIONNELS

NO	DESCRIPTION
1	Limites et numeros de lots, toponymie
2B	Centroides, immatriculations, limites, dimensions, superficies
3	Zonage et no. civiques

31-08-87 31-08-87  
31-05-87 31-05-87  
31-02-86 31-02-86 2C 3

MISE A JOUR (NO ELEMENTS SECTIONNELS, DATE)

PREPARE PAR *Abel Lemay T.P.*

APPROBATION DU CCU C-C-U-87-12-203

APPROBATION DU CONSEIL \_\_\_\_\_

ENTREE EN VIGUEUR \_\_\_\_\_

GUY BELISLE maire *Guy Belisle*

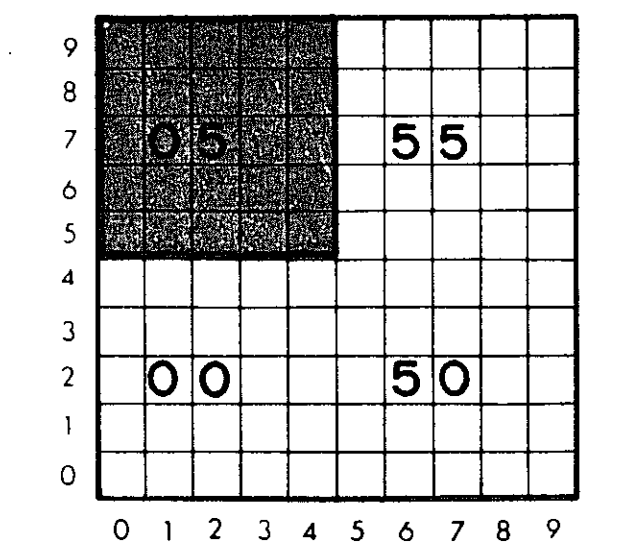
GILLES GOUDEON greffier *Gilles Goudeon*

## LEGENDE

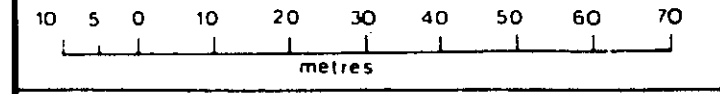
- Centre visuel
- 2130 Numéro d'immatriculation
- 33,528 Dimension linéaire en mètres
- S=464,2 Superficie en mètres carrés
- S= 5,371 HA Superficie en hectares
- 115 Numéro de lot
- 580 Numéro civique
- ▲ Occupation
- ◆ Localisation approximative

## ANNEXE "A"

NO. 87-Z-69 DIVISION: 7445



ECHELLE 1:1000



Ce document administratif n'a légalement de valeur probante que dans le cadre de la loi sur l'évaluation foncière

7445-55

1-P-46



# ZONAGE

## REGLEMENT 1288

MUNICIPALITE NO : 73120  
 Ville de Saint-Eustache

SERVICE DE L'URBANISME

### INDEX DE ZONAGE

- LIMITE DES ZONES
  - ▬ LIMITE DE LA ZONE AGRICOLE ACTUELLE
  - ▬ LIMITE DE LA ZONE AGRICOLE PROPOSEE
  - ▬ RUES PROPOSEES
  - ▬ LIMITE ZONE INONDABLE 100 ANS
  - ▬ LIMITE ZONE INONDABLE 20 ANS
- |    |               |    |               |
|----|---------------|----|---------------|
| A  | AGRICOLE      | P  | PUBLIQUE      |
| C  | COMMERCIALE   | R  | RESIDENTIELLE |
| CM | COMMUNAUTAIRE | RE | RECREATIF     |
| I  | INDUSTRIELLE  | V  | VILLEGIATURE  |
- EXEMPLE: 1-R-01  
 1 SECTEUR DE LA VILLE  
 R DOMINANTE D'USAGE  
 01 NUMERO DE LA ZONE

### ELEMENTS SECTIONNELS

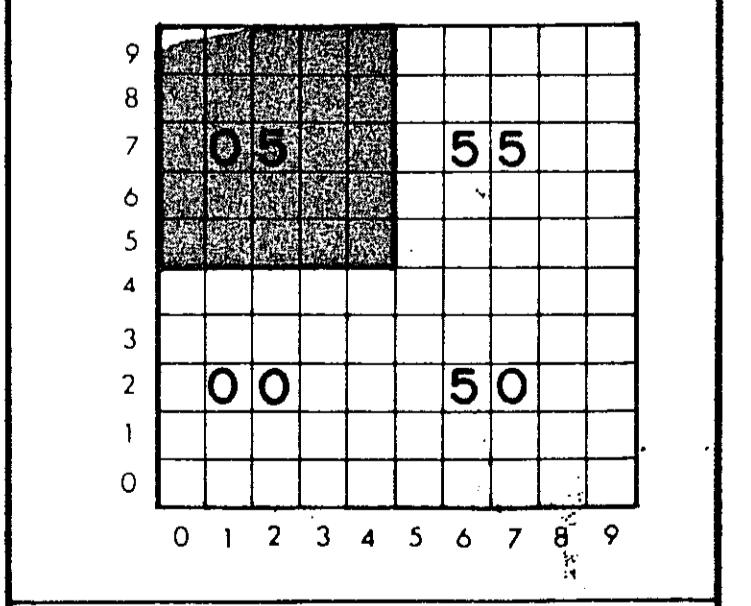
NO	DESCRIPTION
1	Limites et numeros de lots, toponymie
2B	Centroides, immatriculations, limites, dimensions, superficies
3	Zonage et no. civiques

MISE A JOUR (NO ELEMENTS SECTIONNELS, DATE)  
 PREPARE PAR: *Robert Tremblay T.P.*  
 APPROBATION DU CCU: C.C.U.-87-12-203  
 APPROBATION DU CONSEIL:  
 ENTREE EN VIGUEUR  
 GUY BELISLE Maire: *Guy Belisle*  
 GILLES GOUDEON greffier: *Gilles Goudeon*

- ### LEGENDE
- Centroïde visuel
  - (2130) Numéro d'immatriculation
  - 33,528 Dimension linéaire en mètres
  - S: 464,12 Superficie en mètres carrés
  - S: 5,371 HA Superficie en hectares
  - 115 Numéro de lot
  - 500 Numéro civique
  - ▲ Occupation
  - ◆ Localisation approximative

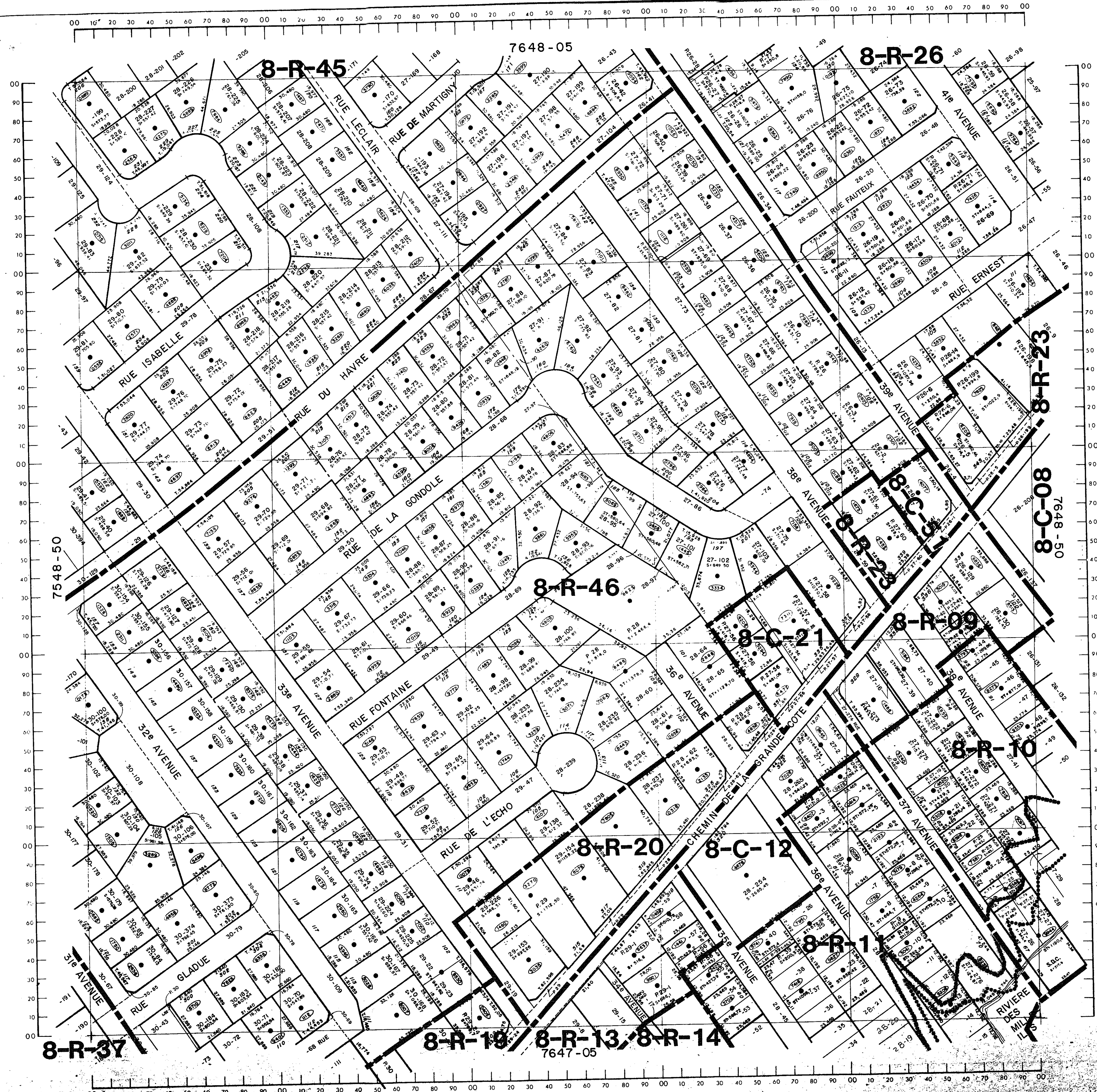
### ANNEXE "A"

NO. 87-Z-69 DIVISION: 7648



ECHELLE 1:1000

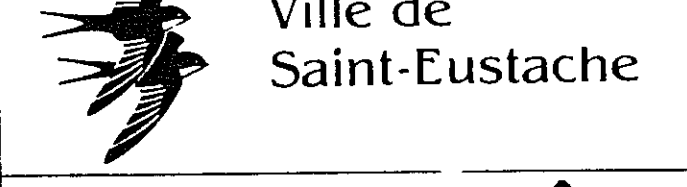
Ce document administratif n'a légalité de valeur probante que dans le cadre de la loi sur l'évaluation foncière



# ZONAGE

REGLEMENT 1288

MUNICIPALITE NO : 73120



SERVICE DE L'URBANISME



## INDEX DE ZONAGE

- ▬ LIMITE DES ZONES
- ▬▬▬ LIMITE DE LA ZONE AGRICOLE ACTUELLE
- ▬▬▬ LIMITE DE LA ZONE AGRICOLE PROPOSEE
- ▬▬▬ RUES PROPOSEES
- LIMITE ZONE INONDABLE 100 ANS
- LIMITE ZONE INONDABLE 20 ANS

- A AGRICOLE
- C COMMERCIALE
- CM COMMUNAUTAIRE
- I INDUSTRIELLE
- P PUBLIQUE
- R RESIDENTIELLE
- RE RECREATIF
- V VILLAGIATURE

## ELEMENTS SECTIONNELS

NO	DESCRIPTION
1	Limites et numéros de lots, toponymie
2B	Centroides, immatriculations, limites, dimensions, superficies
3	Zonage et no. civiques

## MISE A JOUR (NO ELEMENTS SECTIONNELS, DATE)

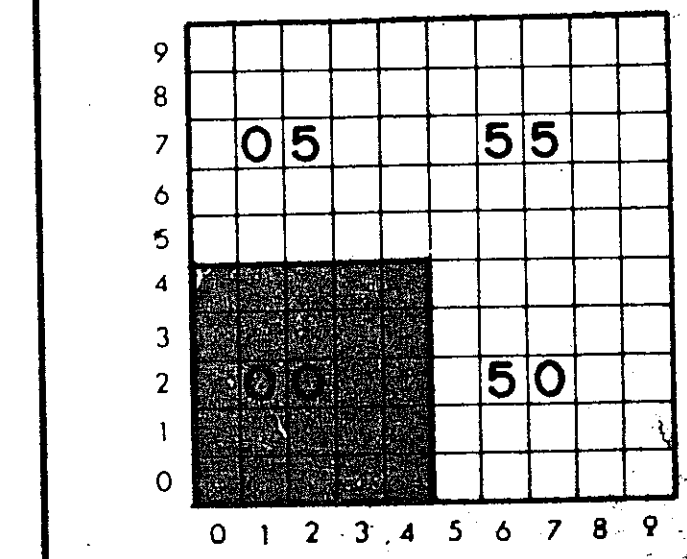
PREPARE PAR: *Robert Fournier, I.P.*  
 APPROBATION DU CCU: C-C-U-87-12-203  
 APPROBATION DU CONSEIL: \_\_\_\_\_  
 ENTREE EN VIGUEUR: \_\_\_\_\_  
 GUY BELISLE, maire: *Guy Belisle*  
 GILLES GOUGEON, greffier: *Gilles Gougeon*

## LEGENDE

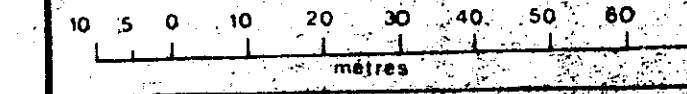
- Centroïde visuel
- (2130) Numéro d'immatriculation
- 33,528 Dimension linéaire en mètres
- S=464,12 Superficie en mètres carrés
- S=5,371 HA Superficie en hectares
- 115 Numéro de lot
- 580 Numéro civique
- ▲ Occupation
- ◆ Localisation approximative

## ANNEXE "A"

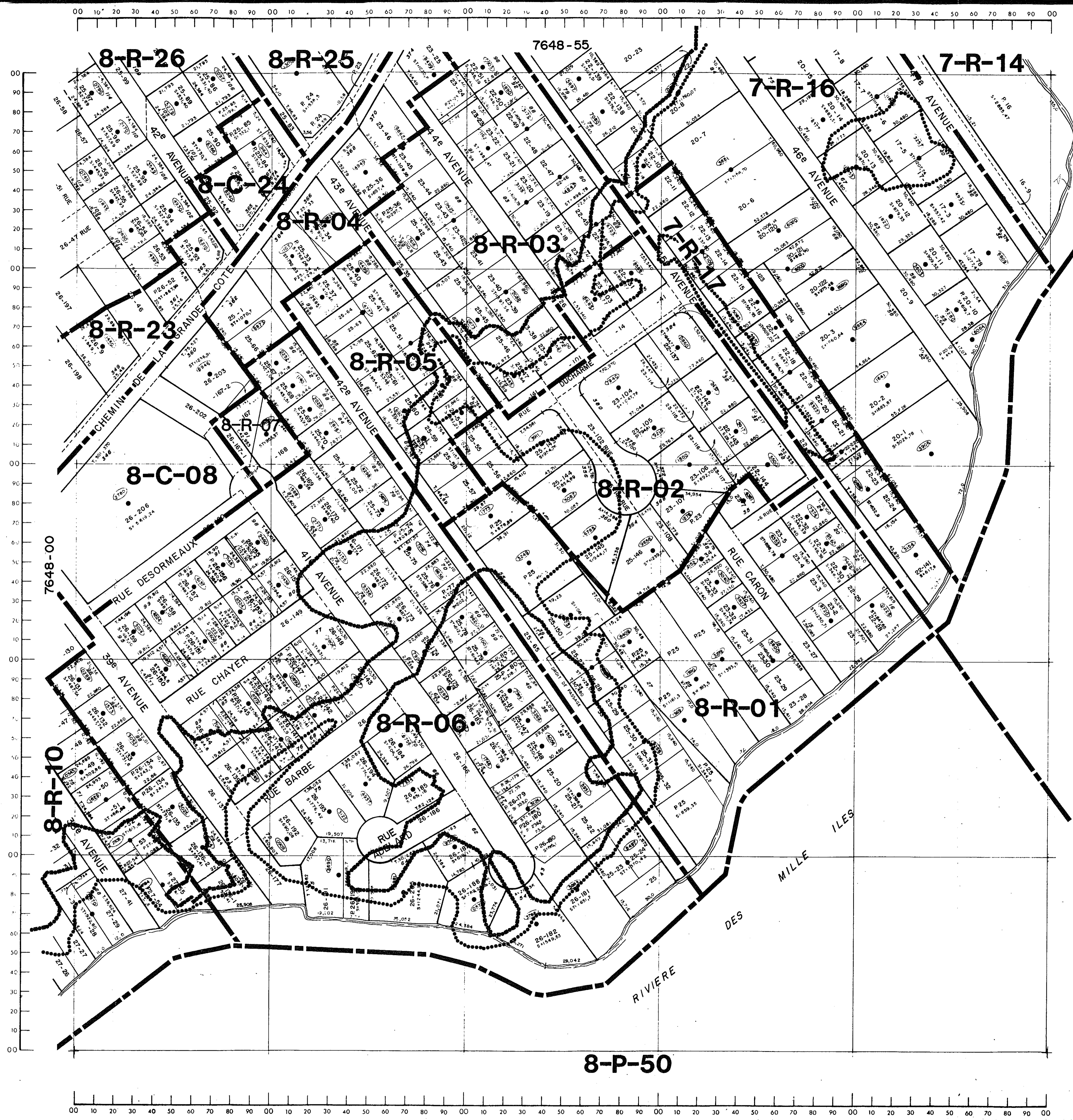
NO. 87-Z-69 DIVISION: 7648



ECHELLE 1:1000



Ce document administratif a également de valeur probante que dans le cadre de la loi sur l'évaluation foncière.



# ZONAGE

REGLEMENT 1288

MUNICIPALITE NO : 73120

Ville de  
Saint-Eustache

SERVICE DE  
L'URBANISME

### INDEX DE ZONAGE

- LIMITE DES ZONES
- LIMITE DE LA ZONE AGRICOLE ACTUELLE
- LIMITE DE LA ZONE AGRICOLE PROPOSEE
- RUES PROPOSEES
- LIMITE ZONE INONDABLE 100 ANS
- LIMITE ZONE INONDABLE 20 ANS

A AGRICOLE	P PUBLIQUE
C COMMERCIALE	R RESIDENTIELLE
CM COMMUNAUTAIRE	RE RECREATIF
I INDUSTRIELLE	V VILLEGIATURE

EXEMPLE: 1-R-01  
1 SECTEUR DE LA VILLE  
R DOMINANTE D'USAGE  
01 NUMERO DE LA ZONE

### ELEMENTS SECTIONNELS

NO	DESCRIPTION
1	Limites et numeros de lots, toponymie Centroides, immatriculations, limites.
2B	dimensions, superficies.
3	Zonage et no. civiques.

no 1 31-03-87 2 31-05-87 3 31-07-87 4 31-09-87 5 31-11-87 6 31-01-88 7 31-03-88 8 31-05-88 9 31-07-88 10 31-09-88 11 31-11-88 12 31-01-89 13 31-03-89 14 31-05-89 15 31-07-89 16 31-09-89 17 31-11-89 18 31-01-90 19 31-03-90 20 31-05-90 21 31-07-90 22 31-09-90 23 31-11-90 24 31-01-91 25 31-03-91 26 31-05-91 27 31-07-91 28 31-09-91 29 31-11-91 30 31-01-92

MISE A JOUR (NO ELEMENTS SECTIONNELS, DATE)

PREPARE PAR Robert Tremblay, T.P.

APPROBATION DU CCU C-C-U-87-12-203

APPROBATION DU CONSEIL \_\_\_\_\_

ENTREE EN VIGUEUR \_\_\_\_\_

GUY BELISLE, maire Guy Belisle

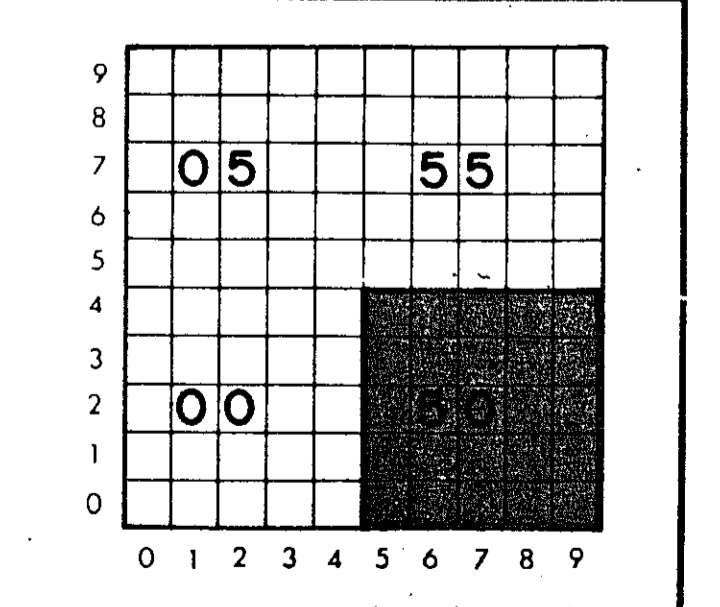
GILLES GOUGEON, greffier Gilles Gougeon

### LEGENDE

- Centroide visuel
- Numero d'immatriculation
- Dimension lineaire en metres
- Superficie en metres carres
- Superficie en hectares
- Numero de lot
- Numero civique
- Occupation
- Localisation approximative

### ANNEXE "A"

NO. 87-Z-69 DIVISION: 7648



ECHELLE 1:1000

Ce document administratif n'a légalité de valeur probante que dans le cadre de la loi sur l'évaluation foncière.





# ZONAGE

REGLEMENT 1268

MUNICIPALITE NO : 73120



SERVICE DE L'URBANISME

## INDEX DE ZONAGE

- LIMITE DES ZONES
- ▬ LIMITE DE LA ZONE AGRICOLE ACTUELLE
- ▬ LIMITE DE LA ZONE AGRICOLE PROPOSEE
- RUES PROPOSEES
- LIMITE ZONE INONDABLE 100 ANS
- LIMITE ZONE INONDABLE 20 ANS

- A AGRICOLE
- C COMMERCIALE
- CM COMMUNAUTAIRE
- I INDUSTRIELLE
- P PUBLIQUE
- R RESIDENTIELLE
- RE RECREATIF
- V VILLEGIATURE

EXEMPLE : 1-R-01  
 1 SECTEUR DE LA VILLE  
 R DOMINANTE D'USAGE  
 01 NUMERO DE LA ZONE

## ELEMENTS SECTIONNELS

NO	DESCRIPTION
1	Limites et numeros de lots, toponymie
28	Centroides, immatriculations, limites, dimensions, superficies, Zonage et no. civiques.

31-03-87 31-03-87  
 NO 1 31-03-87, 2 31-03-87, 2C  
**MISE A JOUR (NO ELEMENTS SECTIONNELS, DATE)**

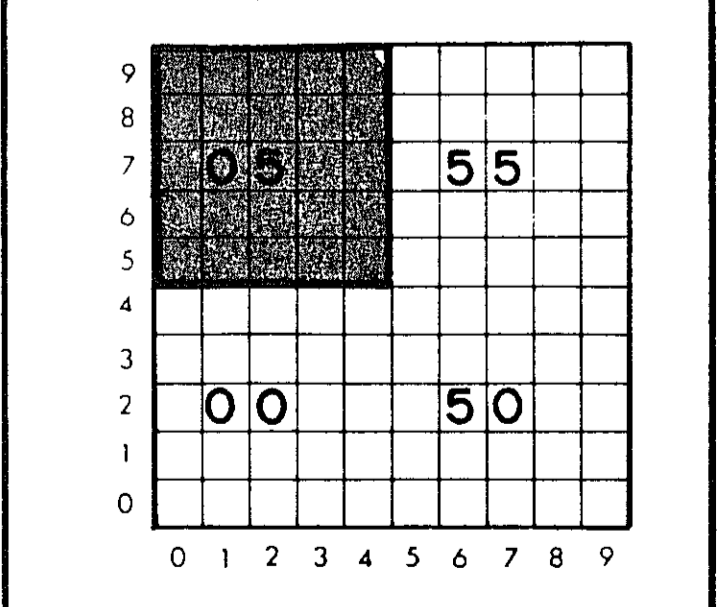
PREPARE PAR *Robert Tremblay T.P.*  
 APPROBATION DU CCU *C.C.U.-87-12-203*  
 APPROBATION DU CONSEIL  
 ENTREE EN VIGUEUR  
 GUY BELISE maire *Guy Belise*  
 GILLES GOUGEON greffier *Gilles Gougeon*

## LEGENDE

- Centroïde visuel
- (2130) Numéro d'immatriculation
- 33.528 Dimension linéaire en mètres
- S+464,12 Superficie en mètres carrés
- S+5,371 HA Superficie en hectares
- 115 Numéro de lot
- 500 Numéro civique
- ▲ Occupation
- ◆ Localisation approximative

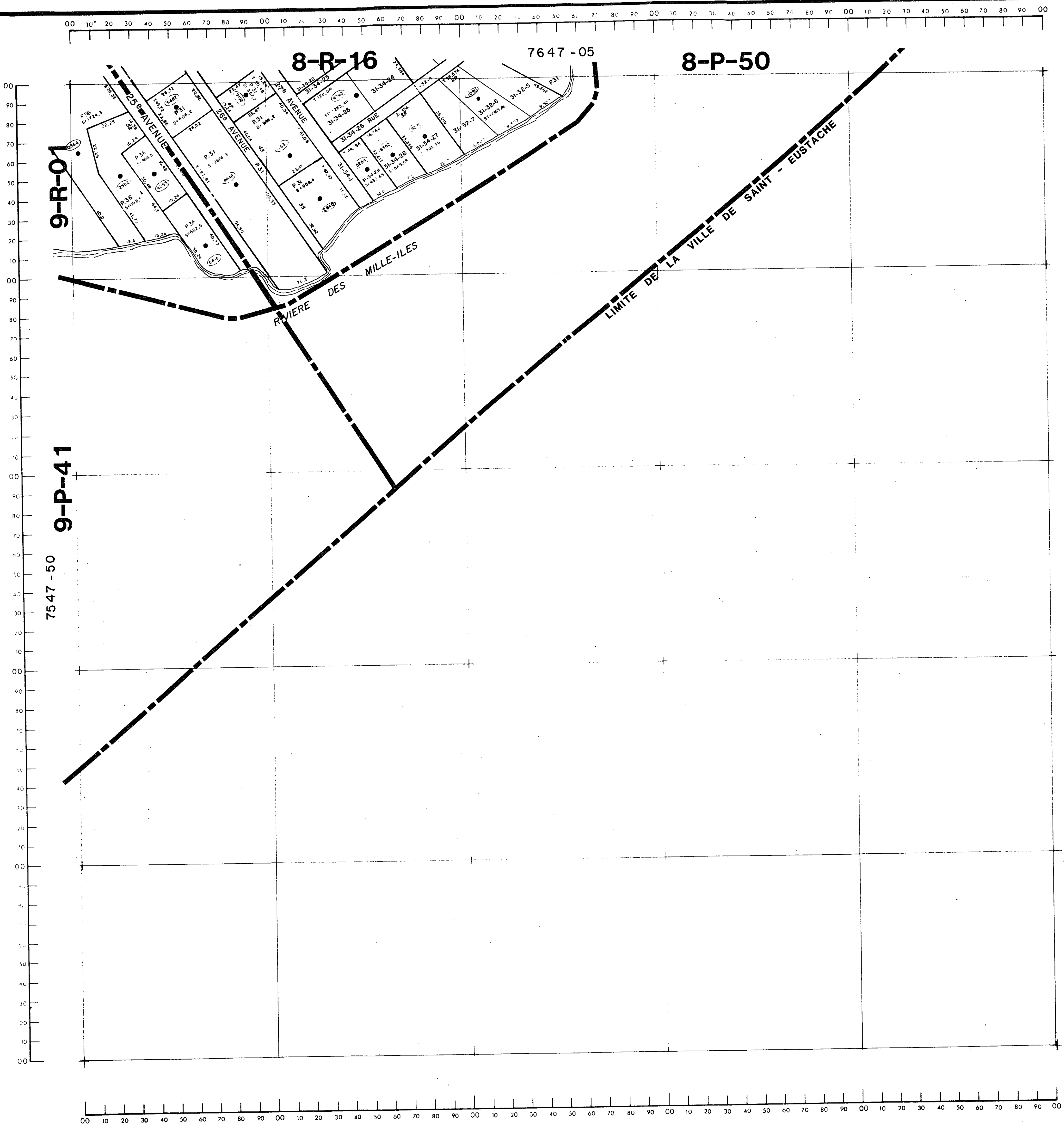
## ANNEXE "A"

NO. 87-Z-69 DIVISION: 7647



ECHELLE 1:1000

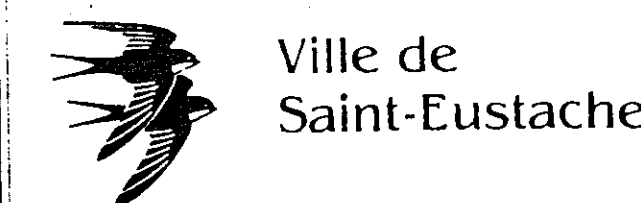
Ce document administratif n'a légalité de valeur probante que dans le cadre de la loi sur l'évaluation foncière



# ZONAGE

REGLEMENT 1288

MUNICIPALITE NO : 73120



SERVICE DE  
L'URBANISME



## INDEX DE ZONAGE

- LIMITE DES ZONES
- LIMITE DE LA ZONE AGRICOLE ACTUELLE
- LIMITE DE LA ZONE AGRICOLE PROPOSEE
- RUES PROPOSEES
- LIMITE ZONE INONDABLE 100 ANS
- LIMITE ZONE INONDABLE 20 ANS

- A AGRICOLE
- C COMMERCIALE
- CM COMMUNAUTAIRE
- I INDUSTRIELLE
- P PUBLIQUE
- R RESIDENTIELLE
- RE RECREATIF
- V VILLEGIATURE

EXEMPLE : 1-R-01  
1 SECTEUR DE LA VILLE  
R DOMINANTE D'USAGE  
01 NUMERO DE LA ZONE

## ELEMENTS SECTIONNELS

NO	DESCRIPTION
1	Limites et numeros de lots, toponymie
2B	Centroides, immatriculations, limites, dimensions, superficies
3	Zonage et no civiques

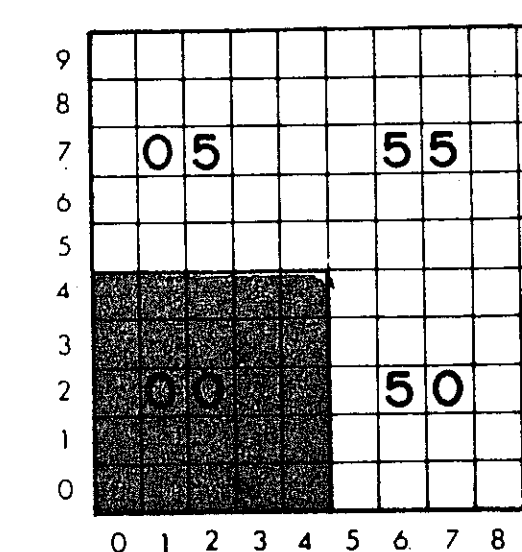
no: 31-03-87 3 31-03-87 20 3  
MISE A JOUR (NO ELEMENTS SECTIONNELS, DATE)  
PREPARE PAR *Richard Tremblay, T.P.*  
APPROBATION DU CCU *C-C-U-87-12-203*  
APPROBATION DU CONSEIL  
ENTREE EN VIGUEUR  
GUY BELISLE, maire *Guy Belisle*  
GILLES GOUGEON, greffier *Gilles Gougeon*

## LEGENDE

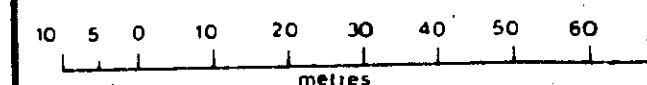
- Centroïde visuel
- Numéro d'immatriculation
- 33,528 Dimension linéaire en mètres
- S+464,12 Superficie en mètres carrés
- S= 5,371 HA Superficie en hectares
- 115 Numéro de lot
- 500 Numéro civique
- ▲ Occupation
- ◆ Localisation approximative

## ANNEXE "A"

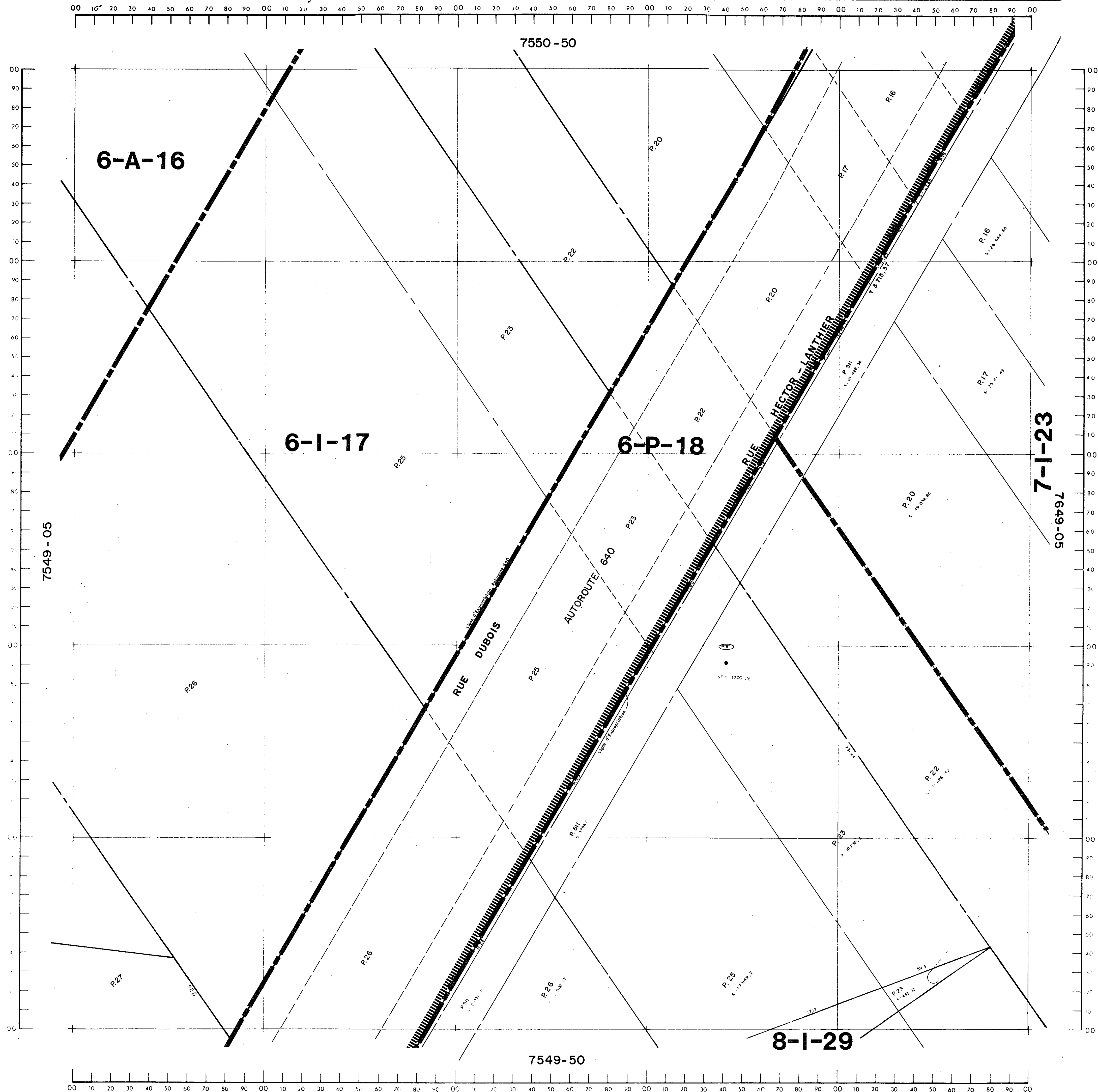
NO. 87-Z-69 DIVISION: 7647



ECHELLE 1:1000




Ce document administratif n'a légalement de valeur probante que dans le cadre de la loi sur l'évaluation foncière.




# ZONAGE

REGLEMENT 1288

MUNICIPALITE NO : 73120



SERVICE DE L'URBANISME



## INDEX DE ZONAGE

- LIMITE DES ZONES
- LIMITE DE LA ZONE AGRICOLE ACTUELLE
- LIMITE DE LA ZONE AGRICOLE PROPOSEE
- RUES PROPOSEES
- LIMITE ZONE INONDABLE 100 ANS
- LIMITE ZONE INONDABLE 20 ANS

- A AGRICOLE
- C COMMERCIALE
- CM COMMUNAUTAIRE
- I INDUSTRIELLE
- P PUBLIQUE
- R RESIDENTIELLE
- RE RECREATIF
- V VILLEGIATURE

EXEMPLE : I-R-01  
 1 SECTEUR DE LA VILLE  
 R DOMINANTE D'USAGE  
 01 NUMERO DE LA ZONE

## ELEMENTS SECTIONNELS

NO	DESCRIPTION
1	Limites et numeros de lots, toponymie
2B	Centroides, immatriculations, limites, dimensions, superficies
3	Zonage et no civiques

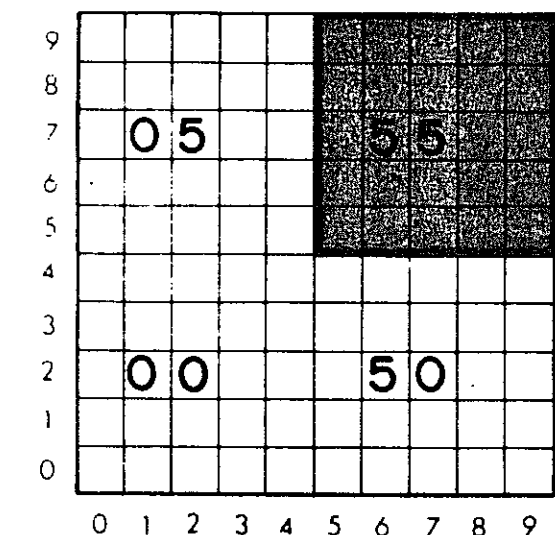
no1 \_\_\_\_\_ 2 \_\_\_\_\_ 2C \_\_\_\_\_ 3 \_\_\_\_\_  
 MISE A JOUR (NO ELEMENTS SECTIONNELS, DATE)  
 PREPARE PAR *Albert Toussaint T.P.*  
 APPROBATION DU CCU C-C-U-87-12-203  
 APPROBATION DU CONSEIL \_\_\_\_\_  
 ENTREE EN VIGUEUR \_\_\_\_\_  
 GUY BELISLE maire *Guy Belisle*  
 GILLES DOUGEON greffier *Gilles Dougeon*

## LEGENDE

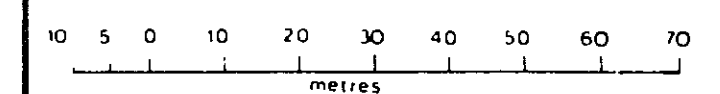
- Centroide visuel
- Numero d'immatriculation
- Dimension lineaire en metres
- Superficie en metres carres
- Superficie en hectares
- Numero de lot
- Numero civique
- Occupation
- Localisation approximative

## ANNEXE "A"

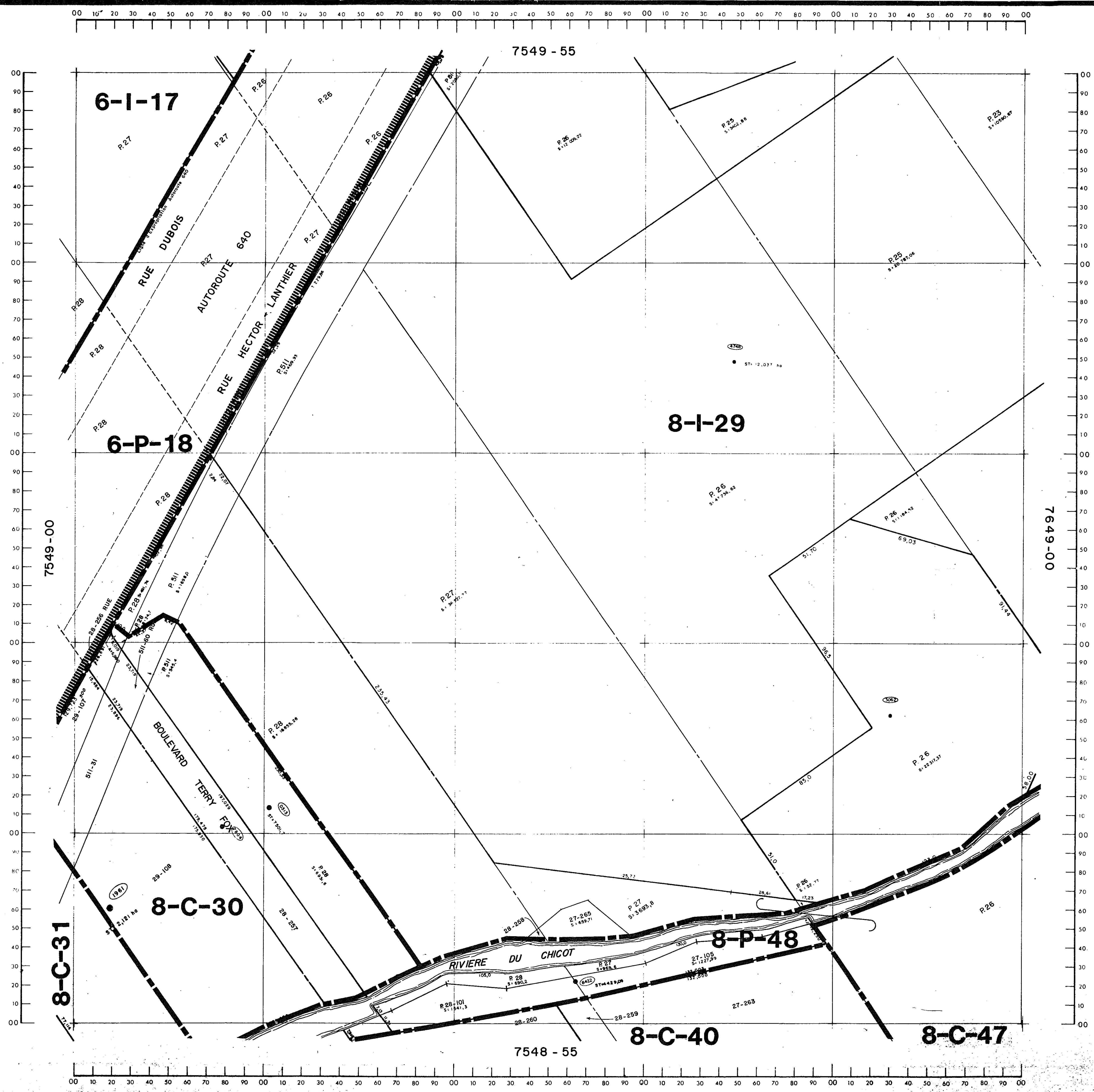
NO. 87-Z-69 DIVISION: 7549



ECHELLE 1:1000



Ce document administratif est le resultat de l'evaluation foncier probante que dans le cadre de la loi sur l'evaluation foncier



# ZONAGE

## REGLEMENT 1288

MUNICIPALITE NO : 73120



SERVICE DE L'URBANISME

### INDEX DE ZONAGE

- LIMITE DES ZONES
- LIMITE DE LA ZONE AGRICOLE ACTUELLE
- LIMITE DE LA ZONE AGRICOLE PROPOSEE
- RUES PROPOSEES
- LIMITE ZONE INONDABLE 100 ANS
- LIMITE ZONE INONDABLE 20 ANS

- A AGRICOLE
- C COMMERCIALE
- CM COMMUNAUTAIRE
- I INDUSTRIELLE
- P PUBLIQUE
- R RESIDENTIELLE
- RE RECREATIF
- V VILLAGIATURE

EXEMPLE : 1-R-01  
 1 SECTEUR DE LA VILLE  
 R DOMINANTE D'USAGE  
 01 NUMERO DE LA ZONE

### ELEMENTS SECTIONNELS

NO	DESCRIPTION
1	Limites et numeros de lots, toponymie
2	Centroides, immatriculations, limites, dimensions, superficies
3	Zonage et no. civiques

no 1 \_\_\_\_\_ 2 \_\_\_\_\_ 3 \_\_\_\_\_

MISE A JOUR (NO ELEMENTS SECTIONNELS, DATE)

PREPARE PAR Robert Vassan, I.P.

APPROBATION DU CCU C-C-U-87-12-203

APPROBATION DU CONSEIL \_\_\_\_\_

ENTREE EN VIGUEUR \_\_\_\_\_

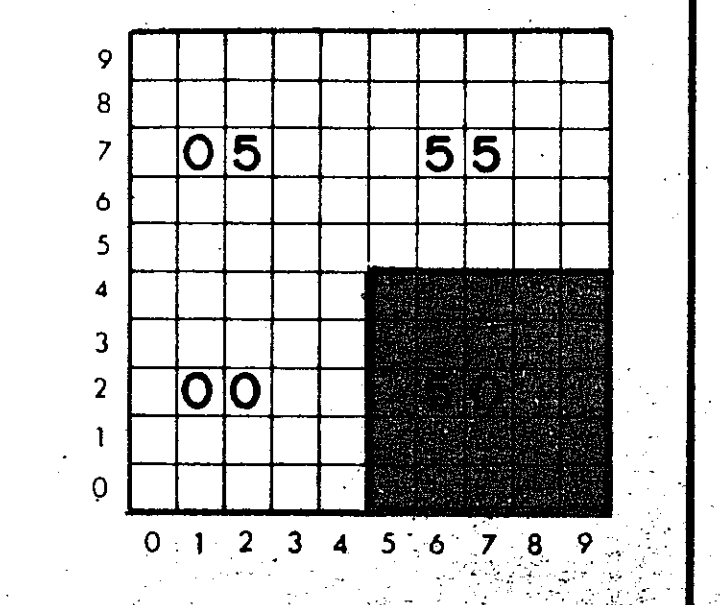
GUY BELISLE, maire Guy Belisle

GILLES GOUGEON, greffier Gilles Gougeon

- ### LEGENDE
- Centroïde visuel
  - Numéro d'immatriculation
  - 33,528 Dimension linéaire en mètres
  - S=464,12 Superficie en mètres carrés
  - S=5,371 HA Superficie en hectares
  - 115 Numéro de lot
  - 580 Numéro civique
  - Occupation
  - Localisation approximative

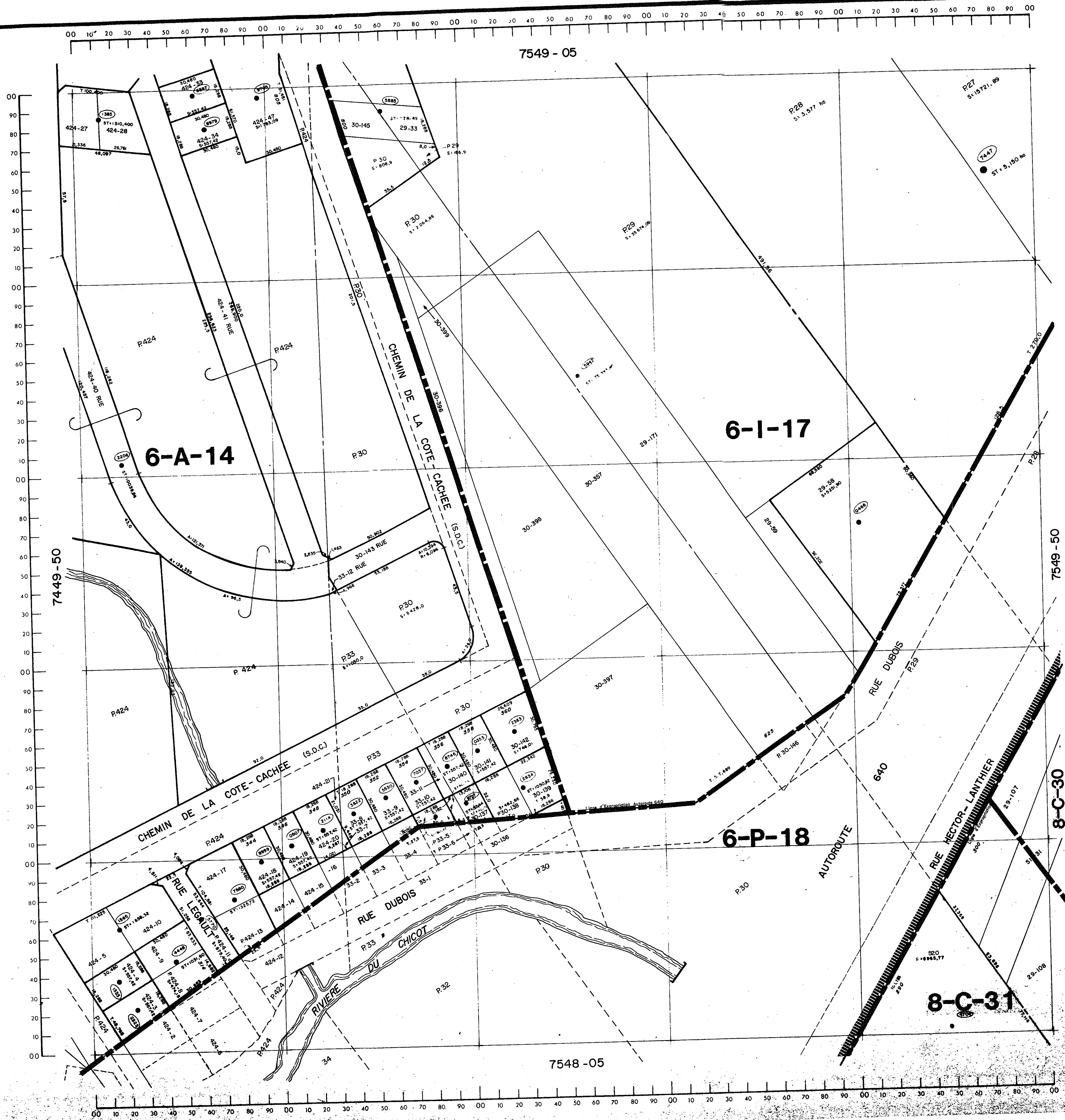
### ANNEXE "A"

NO. 87-Z-69 DIVISION: 7549



ECHELLE 1:1000

Ce document administratif ne représente pas un règlement de zonage, mais seulement les données de base de la réévaluation foncière.




# ZONAGE

REGLEMENT 1288

MUNICIPALITE NO : 73120



SERVICE DE L'URBANISME



## INDEX DE ZONAGE

- ▬ LIMITE DES ZONES
- ▬▬▬ LIMITE DE LA ZONE AGRICOLE ACTUELLE
- ▬▬▬ LIMITE DE LA ZONE AGRICOLE PROPOSEE
- ▬ RUES PROPOSEES
- ▬▬▬ LIMITE ZONE INONDABLE 100 ANS
- ▬▬▬▬▬▬▬ LIMITE ZONE INONDABLE 20 ANS

- |    |               |    |               |
|----|---------------|----|---------------|
| A  | AGRICOLE      | P  | PUBLIQUE      |
| C  | COMMERCIALE   | R  | RESIDENTIELLE |
| CM | COMMUNAUTAIRE | RE | RECREATIF     |
| I  | INDUSTRIELLE  | V  | VILLEGIAIRE   |
- EXEMPLE : 1-R-01  
1 SECTEUR DE LA VILLE  
R DOMINANTE D'USAGE  
01 NUMERO DE LA ZONE

## ELEMENTS SECTIONNELS

NO	DESCRIPTION
1	Limites et numeros de lots, toponymie
2B	Centroides, immatriculations, limites, dimensions, superficies.
3	Zonage et no. civiques.

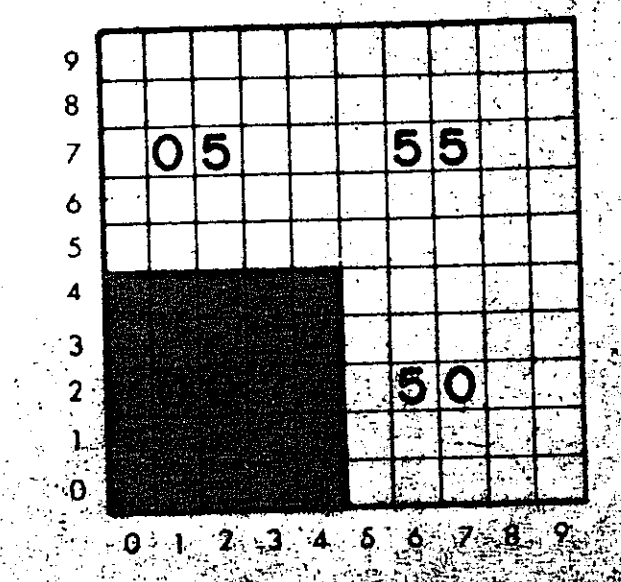
no 1 \_\_\_\_\_ 2 \_\_\_\_\_ 3 \_\_\_\_\_  
**MISE A JOUR** (NO. ELEMENTS SECTIONNELS, DATE)  
 PREPARE PAR Robert Fortin, T.P.  
 APPROBATION DU CCU C.C.U.-87-12-203  
 APPROBATION DU CONSEIL \_\_\_\_\_  
 ENTREE EN VIGUEUR \_\_\_\_\_  
 GUY BELISLE, maire Guy Belisle  
 GILLES GOUGEON, greffier Gilles Gougeon

## LEGENDE

- Centroïde visuel
- (2130) Numéro d'immatriculation
- 33,528 Dimension linéaire en mètres
- S=464,12 Superficie en mètres carrés
- S=5,371 HA Superficie en hectares
- 115 Numéro de lot
- 580 Numéro civique
- ▲ Occupation
- ◆ Localisation approximative

## ANNEXE "A"

NO. 87-Z-89 DIVISION: 7549



ECHELLE 1:1000

Ce document administratif est l'œuvre de la Ville de Saint-Eustache. Toute réimpression sans autorisation est formellement interdite.




# ZONAGE

REGLEMENT 1268

MUNICIPALITE NO : 73120



SERVICE DE L'URBANISME



## INDEX DE ZONAGE

- LIMITE DES ZONES
- LIMITE DE LA ZONE AGRICOLE ACTUELLE
- LIMITE DE LA ZONE AGRICOLE PROPOSEE
- RUES PROPOSEES
- LIMITE ZONE INONDABLE 100 ANS
- LIMITE ZONE INONDABLE 20 ANS

- A AGRICOLE
- C COMMERCIALE
- CM COMMUNAUTAIRE
- I INDUSTRIELLE
- P PUBLIQUE
- R RESIDENTIELLE
- RE RECREATIF
- V VILLEGIATURE

EXEMPLE : 1-R-01  
1 SECTEUR DE LA VILLE  
R DOMINANTE D'USAGE  
01 NUMERO DE LA ZONE

## ELEMENTS SECTIONNELS

NO	DESCRIPTION
1	Limites et numeros de lots, toponymie
2B	Centroides, immatriculations, limites, dimensions, superficies
3	Zonage et no. civiques

31-05-87 31-05-87  
no1 21-12-86 2 31-12-88 2C 3  
MISE A JOUR (NO ELEMENTS SECTIONNELS, DATE)

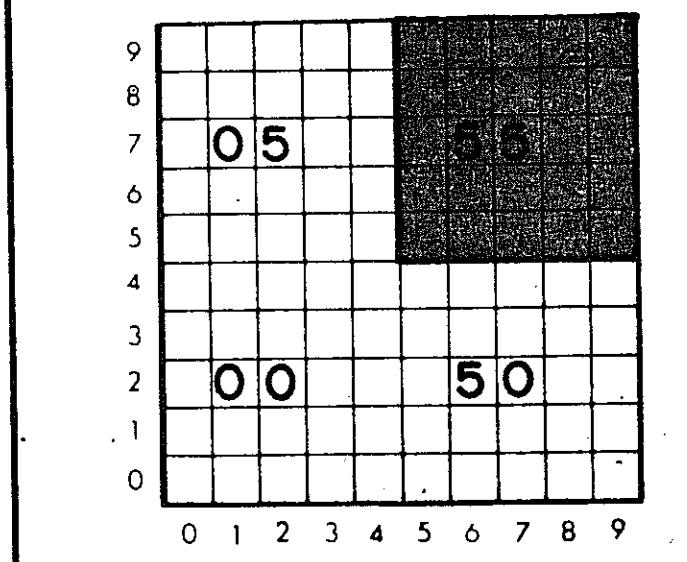
PREPARE PAR Alain Lemay, T.P.  
APPROBATION DU CCU C.C.U.-87-12-203  
APPROBATION DU CONSEIL  
ENTREE EN VIGUEUR  
GUY BELISLE, maire  
GILLES GOUGEON, greffier

## LEGENDE

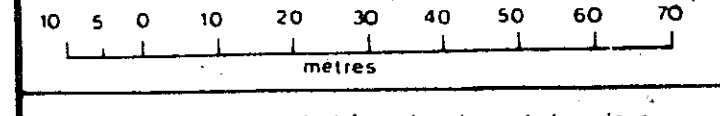
- Centroïde visuel
- Numéro d'immatriculation
- Dimension linéaire en mètres
- Superficie en mètres carrés
- Superficie en hectares
- Numéro de lot
- Numéro civique
- Occupation
- Localisation approximative

## ANNEXE "A"

NO. 87-Z-69 DIVISION: 7548



ECHELLE 1:1000



Ce document administratif n'a de valeur probante que dans le cadre de la loi sur l'évaluation foncière



# ZONAGE


REGLEMENT 1288

MUNICIPALITE NO : 73120



Ville de Saint-Eustache

SERVICE DE L'URBANISME



## INDEX DE ZONAGE

- LIMITE DES ZONES
- ▬ LIMITE DE LA ZONE AGRICOLE ACTUELLE
- ▬ LIMITE DE LA ZONE AGRICOLE PROPOSEE
- RUES PROPOSEES
- LIMITE ZONE INONDABLE 100 ANS
- LIMITE ZONE INONDABLE 20 ANS

- A AGRICOLE
  - C COMMERCIALE
  - CM COMMUNAUTAIRE
  - I INDUSTRIELLE
  - P PUBLIQUE
  - R RESIDENTIELLE
  - RE RECREATIF
  - V VILLAGIATURE
- EXEMPLE : 1-R-01  
1 SECTEUR DE LA VILLE  
R DOMINANTE D'USAGE  
01 NUMERO DE LA ZONE

## ELEMENTS SECTIONNELS

NO	DESCRIPTION
1	Limites et numéros de lots, toponymie
2B	Centroides, immatriculations, limites, dimensions, superficies
3	Zonage et no. civiques

31-05-87 31-05-87  
no 1 31-12-86 2 31-12-86 2C 3  
MISE A JOUR (NO ELEMENTS SECTIONNELS, DATE)

PREPARE PAR *Robert Tremblay T.P.*  
APPROBATION DU CCU  
APPROBATION DU CONSEIL  
ENTREE EN VIGUEUR

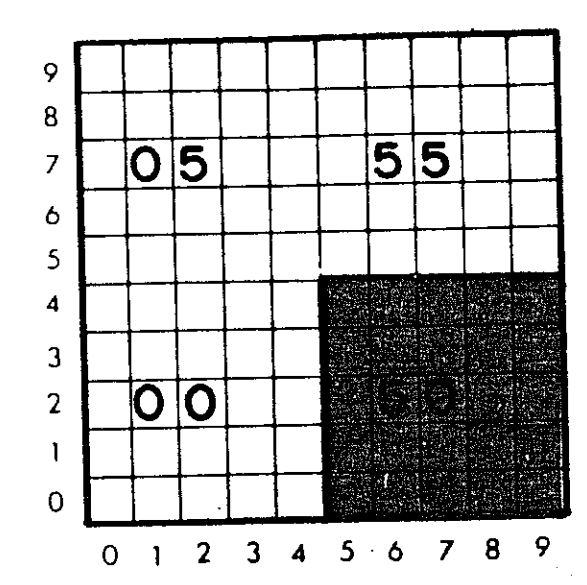
GUY BELISLE, maire  
GILLES GOUGEON, greffier

## LEGENDE

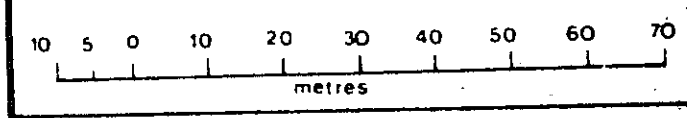
- Centroïde visuel
- 2130 Numéro d'immatriculation
- 33,528 Dimension linéaire en mètres
- S=464,12 Superficie en mètres carrés
- S=5,371 HA Superficie en hectares
- 115 Numéro de lot
- 580 Numéro civique
- ▲ Occupation
- ◆ Localisation approximative

## ANNEXE "A"

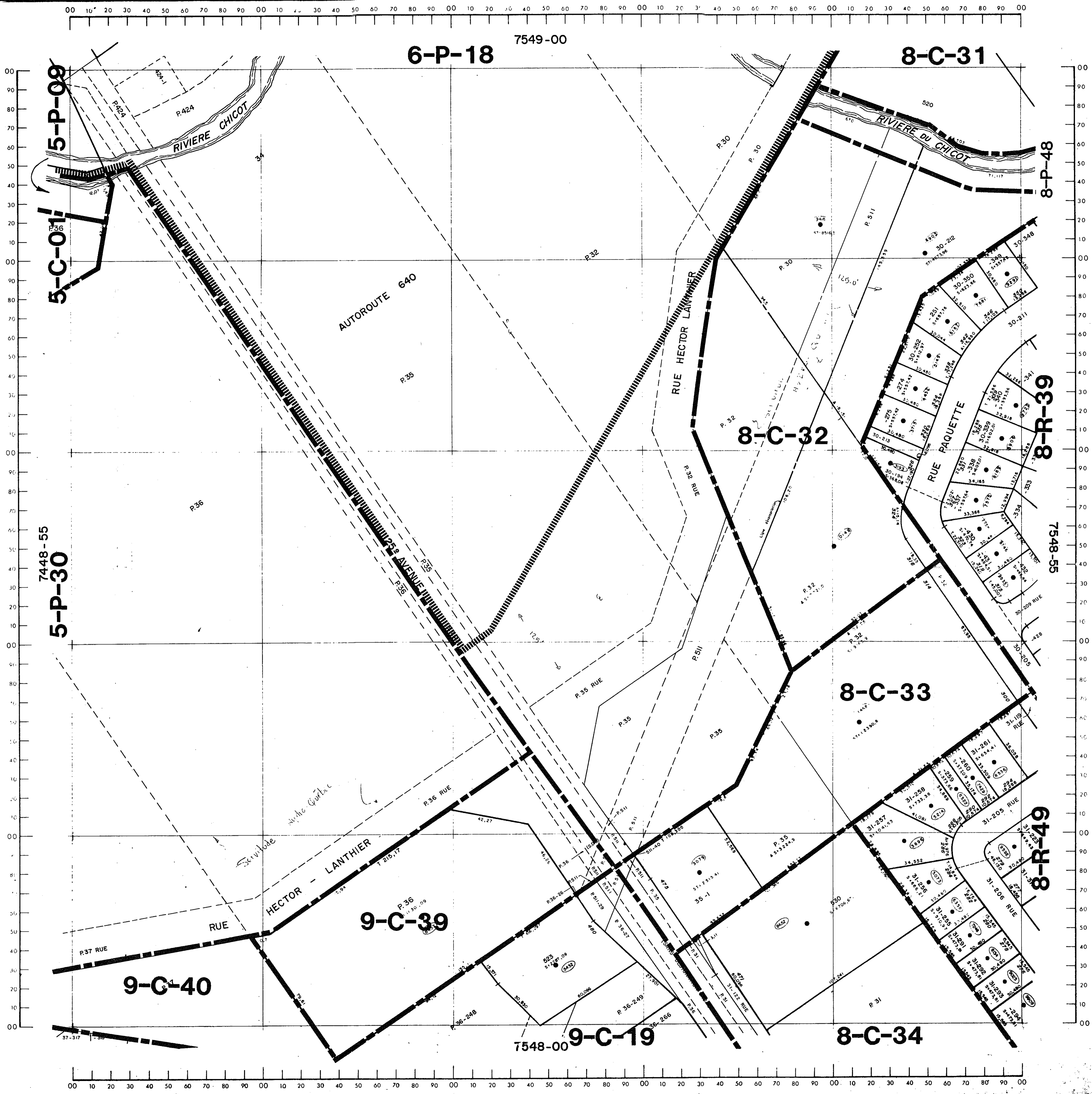
NO. 87-Z-69 DIVISION: 7548



ECHELLE 1:1000



Ce document administratif ne représente pas la valeur probante que dans le cadre de la loi sur l'évaluation foncière



# ZONAGE

REGLEMENT 1288

MUNICIPALITE - NO : 73120

Ville de  
Saint-Eustache

SERVICE DE  
L'URBANISME

## INDEX DE ZONAGE

LIMITE DES ZONES  
 LIMITE DE LA ZONE AGRICOLE ACTUELLE  
 LIMITE DE LA ZONE AGRICOLE PROPOSEE  
 RUES PROPOSEES  
 LIMITE ZONE INONDABLE 100 ANS  
 LIMITE ZONE INONDABLE 20 ANS

A AGRICOLE	P PUBLIQUE
C COMMERCIALE	R RESIDENTIELLE
CM COMMUNAUTAIRE	RE RECREATIF
I INDUSTRIELLE	V VILLAGIATURE

EXEMPLE: 1-R-01  
 1 SECTEUR DE LA VILLE  
 R DOMINANTE D'USAGE  
 01 NUMERO DE LA ZONE

### ELEMENTS SECTIONNELS

NO	DESCRIPTION
1	Limites et numeros de lots, toponymie
2B	Centroides, immatriculations, limites, dimensions, superficies
3	Zonage et no. civiques

31-08-87 31-08-87 31-08-87  
 NO 1 2 3  
 MISE A JOUR (NO ELEMENTS SECTIONNELS, DATE)  
 PREPARE PAR *Robert Fournier T.P.*  
 APPROBATION DU CCU C-C-U-87-12-205  
 APPROBATION DU CONSEIL  
 ENTREE EN VIGUEUR  
 GUY BELISLE maire *Guy Belisle*  
 GILLES GOUGEON greffier *Gilles Gougeon*

### LEGENDE

- Centroïde visuel
- Numéro d'immatriculation
- Dimension linéaire en mètres
- S=464,12 Superficie en mètres carrés
- S=5,371 HA Superficie en hectares
- 115 Numéro de lot
- 300 Numéro civique
- Occupation
- Localisation approximative

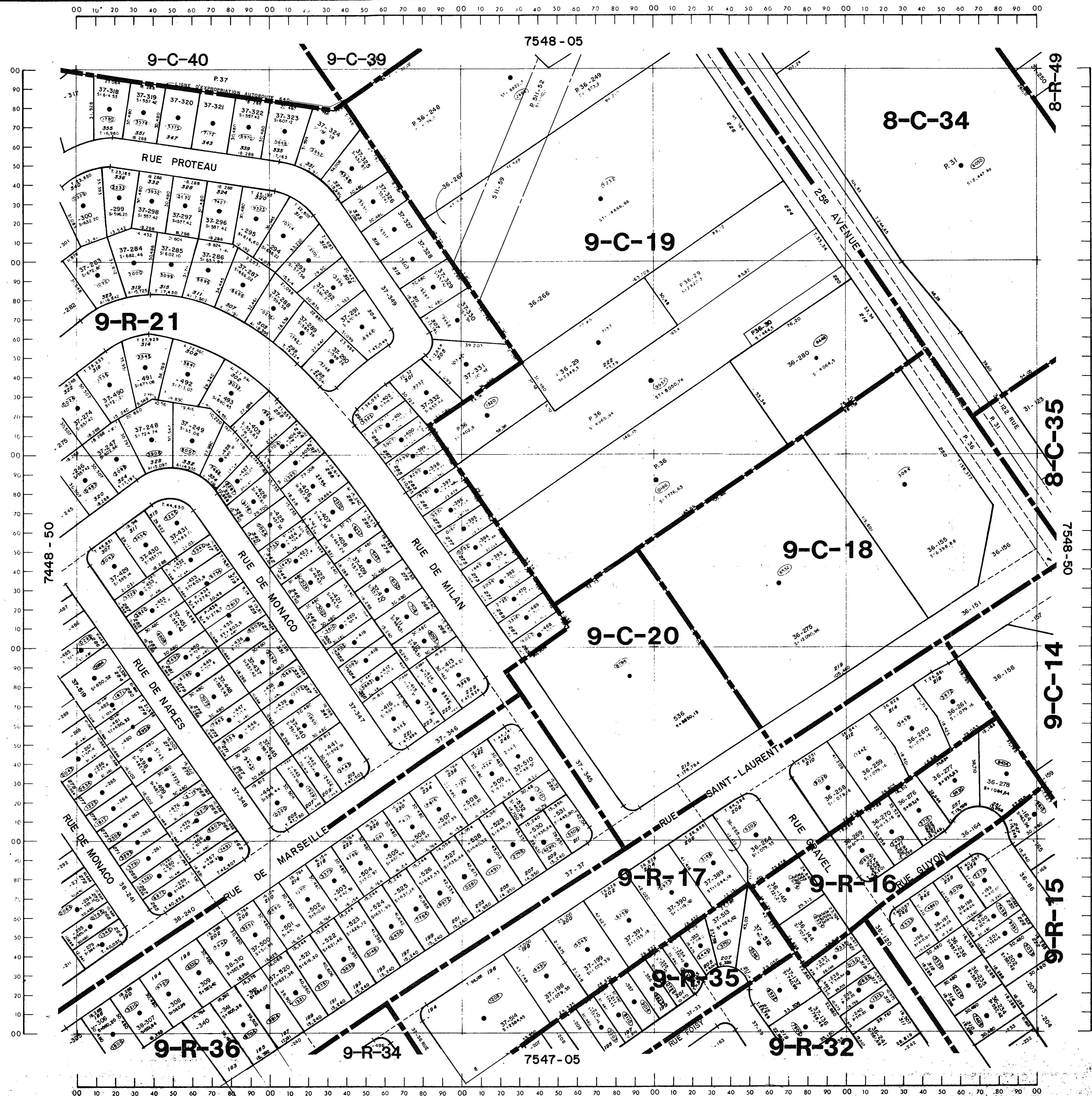
### ANNEXE "A"

NO. 87-Z-69 DIVISION: 7548

ECHELLE 1:1000

Ce document administratif n'a légalité de valeur probante que dans le cadre de la loi sur l'évaluation foncière.





# ZONAGE

REGLEMENT 1288

MUNICIPALITE NO : 73120



SERVICE DE L'URBANISME

## INDEX DE ZONAGE

- LIMITE DES ZONES
- LIMITE DE LA ZONE AGRICOLE ACTUELLE
- LIMITE DE LA ZONE AGRICOLE PROPOSEE
- RUES PROPOSEES
- LIMITE ZONE INONDABLE 100 ANS
- LIMITE ZONE INONDABLE 20 ANS

- A AGRICOLE
- C COMMERCIALE
- CM COMMUNAUTAIRE
- I INDUSTRIELLE
- P PUBLIQUE
- R RESIDENTIELLE
- RE RECREATIF
- V VILLAGIATURE

EXEMPLE : 1-R-01  
 1 SECTEUR DE LA VILLE  
 R DOMINANTE D'USAGE  
 01 NUMERO DE LA ZONE

## ELEMENTS SECTIONNELS

NO	DESCRIPTION
1	Limites et numeros de lots, toponymie
2a	Centroides, immatriculations, limites, dimensions, superficies
3	Zonage et no. civiques

31-05-87 31-05-87  
 31-05-87 31-05-87  
 NO 1 31-12-88 2 31-12-88 2C

MISE A JOUR (NO ELEMENTS SECTIONNELS, DATE)

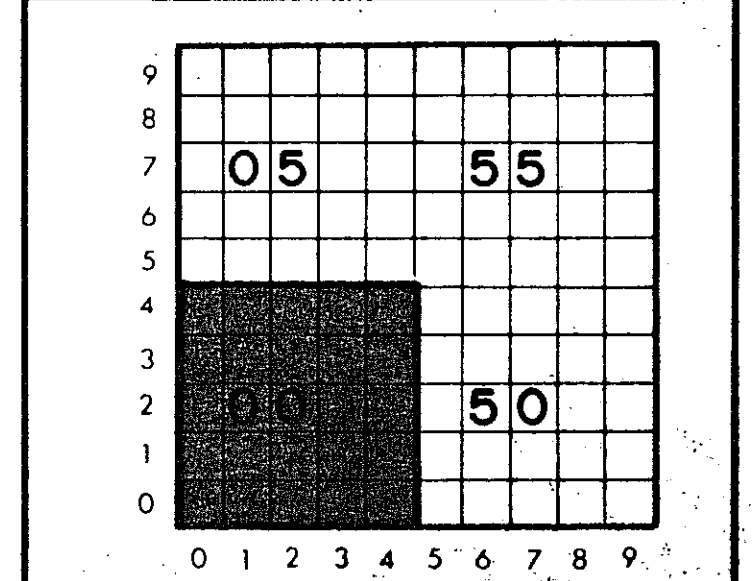
PREPARE PAR *Robert Toussaint, T.P.*  
 APPROBATION DU CCU *C-C-U-87-12-203*  
 APPROBATION DU CONSEIL  
 ENTREE EN VIGUEUR  
 GUY BELISLE, maire *Guy Belisle*  
 GILLES GOUGEON, greffier *Gilles Gougeon*

## LEGENDE

- Centroïde visuel
- Numéro d'immatriculation
- Dimension linéaire en mètres
- Superficie en mètres carrés
- Superficie en hectares
- Numéro de lot
- Numéro civique
- Occupation
- Localisation approximative

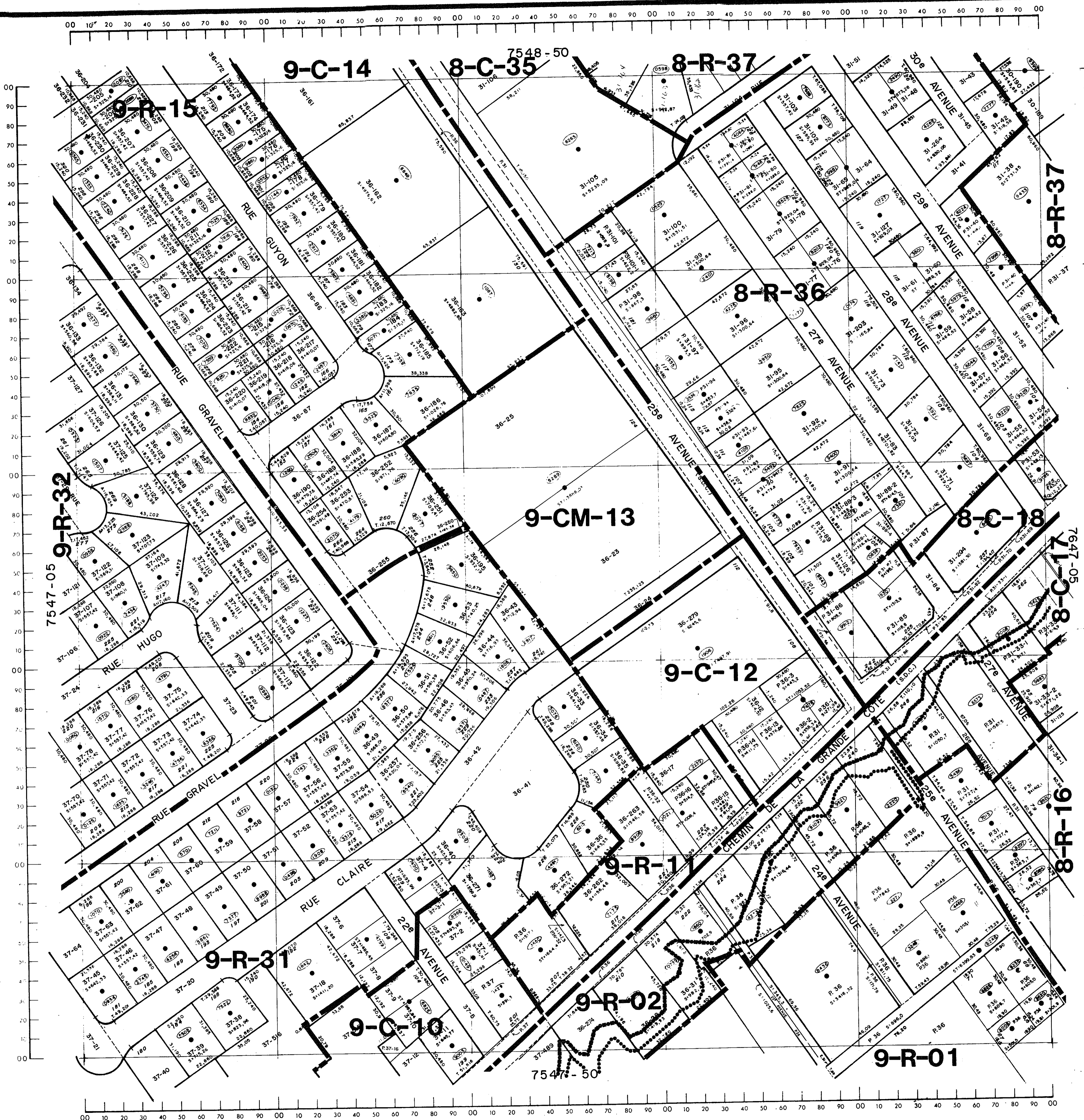
## ANNEXE "A"

NO. 87-Z-69 DIVISION: 7548



ECHELLE 1:1000


Ce document administratif ne légalement de valeur probante que dans le cadre de la loi sur l'évaluation foncière.



# ZONAGE

REGLEMENT 1288

MUNICIPALITE NO : 73120



SERVICE DE L'URBANISME



## INDEX DE ZONAGE

- LIMITE DES ZONES
- LIMITE DE LA ZONE AGRICOLE ACTUELLE
- LIMITE DE LA ZONE AGRICOLE PROPOSEE
- RUES PROPOSEES
- LIMITE ZONE INONDABLE 100 ANS
- LIMITE ZONE INONDABLE 20 ANS

- A AGRICOLE
- C COMMERCIALE
- CM COMMUNAUTAIRE
- I INDUSTRIELLE
- P PUBLIQUE
- R RESIDENTIELLE
- RE RECREATIF
- V VILLEGIATURE

EXEMPLE : 1-R-01  
 1 SECTEUR DE LA VILLE  
 R DOMINANTE D'USAGE  
 01 NUMERO DE LA ZONE

## ELEMENTS SECTIONNELS

NO	DESCRIPTION
1	Limites et numeros de lots, toponymie
2B	Centroides, immatriculations, limites, dimensions, superficies
3	Zonage et no. civiques

31-05-87 31-05-87  
 31-03-87 31-03-87  
 no 1 31-12-88 2 31-12-88 2C 3

MISE A JOUR (NO ELEMENTS SECTIONNELS, DATE)


PREPARE PAR *Robert Tremblay T.P.*  
 APPROBATION DU CCU C-C-U-87-12-203  
 APPROBATION DU CONSEIL \_\_\_\_\_  
 ENTREE EN VIGUEUR \_\_\_\_\_  
 GUY BELISLE maire *Guy Belisle*  
 GILLES GOUGEON greffier *Gilles Gougeon*

## LEGENDE

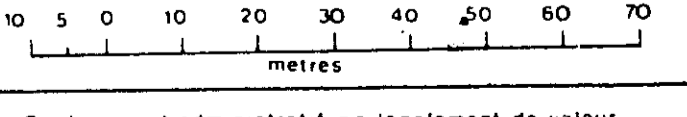
- Centroide visuel
- Numéro d'immatriculation
- Dimension linéaire en mètres
- Superficie en mètres carrés
- Superficie en hectares
- Numéro de lot
- Numéro civique
- Occupation
- Localisation approximative

## ANNEXE "A"

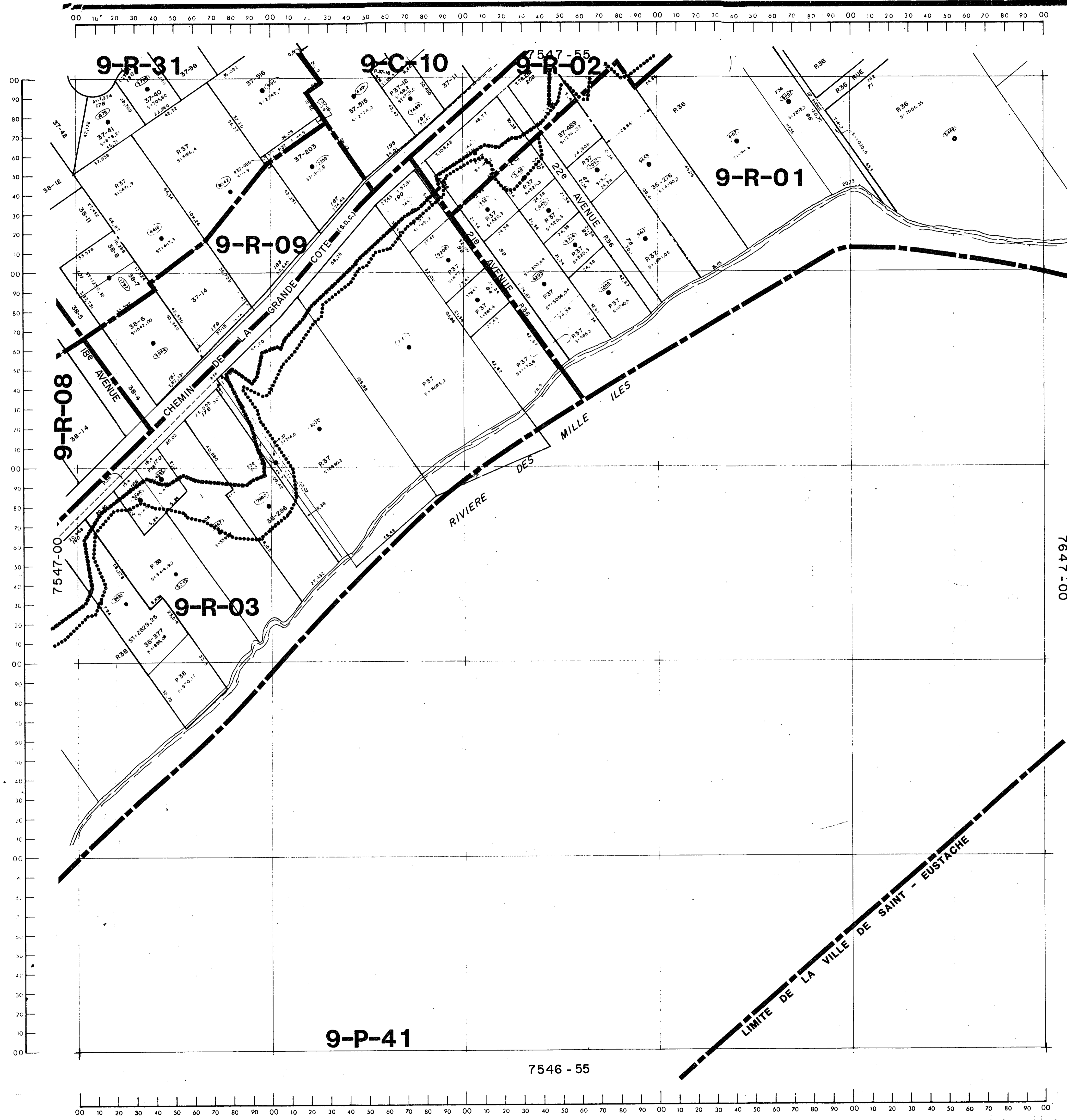
NO. 87-Z-69 DIVISION: 7547



ECHELLE 1:1000



Ce document administratif n'a légalité de valeur probante que dans le cadre de la loi sur l'évaluation foncière.



# ZONAGE

REGLEMENT 1288

MUNICIPALITE NO : 73120



SERVICE DE L'URBANISME

## INDEX DE ZONAGE

- LIMITE DES ZONES
- ▤ LIMITE DE LA ZONE AGRICOLE ACTUELLE
- ▥ LIMITE DE LA ZONE AGRICOLE PROPOSEE
- RUES PROPOSEES
- LIMITE ZONE INONDABLE 100 ANS
- LIMITE ZONE INONDABLE 20 ANS

- A AGRICOLE
- C COMMERCIALE
- CM COMMUNAUTAIRE
- I INDUSTRIELLE
- P PUBLIQUE
- R RESIDENTIELLE
- RE RECREATIF
- V VILLAGIATURE

EXEMPLE : 1-R-01  
 1 SECTEUR DE LA VILLE  
 R DOMINANTE D'USAGE  
 01 NUMERO DE LA ZONE

## ELEMENTS SECTIONNELS

NO	DESCRIPTION
1	Limites et numeros de lots, toponymie
2B	Centroides, immatriculations, limites, dimensions, superficies
3	Zonage et no. civiques

31-05-87 31-05-87  
 31-05-87 31-05-87  
 no 1 31-12-86 2 31-12-86 2C 3

MISE A JOUR (NO ELEMENTS SECTIONNELS, DATE)

PREPARE PAR *Richard Tremblay, I.P.*

APPROBATION DU CCU C-C-U-87-12-203

APPROBATION DU CONSEIL

ENTREE EN VIGUEUR

GUY BELISLE, maire *Guy Belisle*

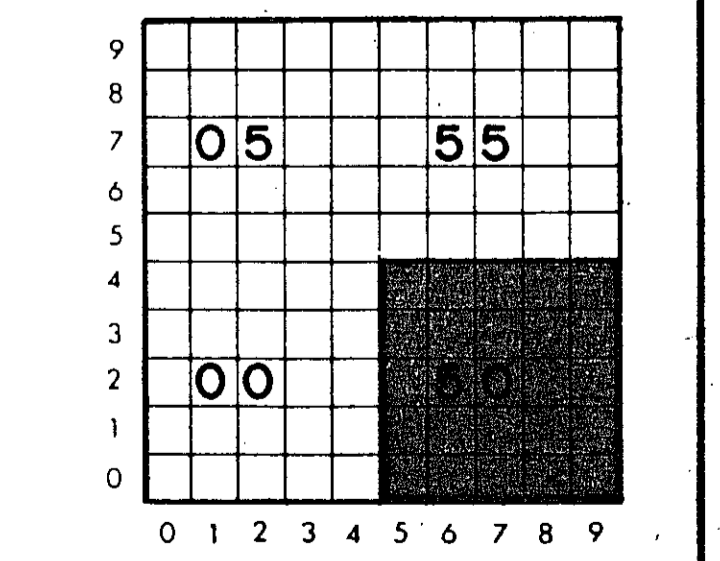
GILLES GOUGEON, greffier *Gilles Gougeon*

## LEGENDE

- Centroïde visuel
- (2130) Numéro d'immatriculation
- 33,528 Dimension linéaire en mètres
- S=464,12 Superficie en mètres carrés
- 8=5,371 HA Superficie en hectares
- 115 Numéro de lot
- 300 Numéro civique
- ▲ Occupation
- ◆ Localisation approximative

## ANNEXE "A"

NO. 87-Z-69 DIVISION: 7547



ECHELLE 1:1000


Ce document administratif n'a également de valeur probante que dans le cadre de la loi sur l'évaluation foncière



# ZONAGE

REGLEMENT 1288

MUNICIPALITE NO : 73120



SERVICE DE L'URBANISME



## INDEX DE ZONAGE

- LIMITE DES ZONES
- LIMITE DE LA ZONE AGRICOLE ACTUELLE
- LIMITE DE LA ZONE AGRICOLE PROPOSEE
- RUES PROPOSEES
- LIMITE ZONE INONDABLE 100 ANS
- LIMITE ZONE INONDABLE 20 ANS

- A AGRICOLE
- C COMMERCIALE
- CM COMMUNAUTAIRE
- I INDUSTRIELLE
- P PUBLIQUE
- R RESIDENTIELLE
- RE RECREATIF
- V VILLEGIAIRE

EXEMPLE : 1-R-01  
1 SECTEUR DE LA VILLE  
R DOMINANTE D'USAGE  
01 NUMERO DE LA ZONE

## ELEMENTS SECTIONNELS

NO	DESCRIPTION
1	Limites et numeros de lots, toponymie
2	Centroides, immatriculations, limites, dimensions, superficies
3	Zonage et no. civiques

MISE A JOUR (NO ELEMENTS SECTIONNELS, DATE)

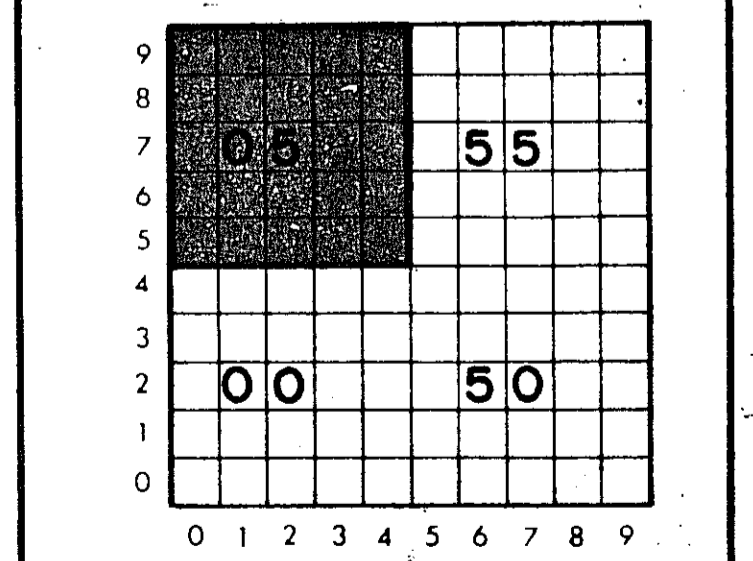
PREPARE PAR *Adrien Tremblay T.P.*  
 APPROBATION DU CCU *C-C-U-87-12-203*  
 APPROBATION DU CONSEIL  
 ENTREE EN VIGUEUR  
 GUY BELISLE, maire  
 GILLES GOUGEON, greffier

## LEGENDE

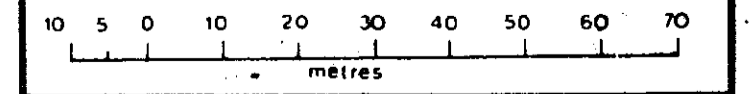
- Centroïde visuel
- (2130) Numéro d'immatriculation
- 33,528 Dimension linéaire en mètres
- 9=464,12 Superficie en mètres carrés
- S=5,371 HA Superficie en hectares
- 115 Numéro de lot
- 580 Numéro civique
- ▲ Occupation
- ◆ Localisation approximative

## ANNEXE "A"

NO. 87-Z-69 DIVISION: 7547



ECHELLE 1:1000



Ce document administratif ne constitue pas un acte de valeur probante que dans le cadre de la loi sur l'évaluation foncière.




# ZONAGE

REGLEMENT 1288

MUNICIPALITE NO : 73120



SERVICE DE L'URBANISME



## INDEX DE ZONAGE

- LIMITE DES ZONES
- LIMITE DE LA ZONE AGRICOLE ACTUELLE
- LIMITE DE LA ZONE AGRICOLE PROPOSEE
- RUES PROPOSEES
- LIMITE ZONE INONDABLE 100 ANS
- LIMITE ZONE INONDABLE 20 ANS

- A AGRICOLE
- C COMMERCIALE
- CM COMMUNAUTAIRE
- I INDUSTRIELLE
- P PUBLIQUE
- R RESIDENTIELLE
- RE RECREATIF
- V VILLAGIATURE

EXEMPLE: 1-R-01  
 1 SECTEUR DE LA VILLE  
 R DOMINANTE D'USAGE  
 01 NUMERO DE LA ZONE

## ELEMENTS SECTIONNELS

NO	DESCRIPTION
1	Limites et numeros de lots, toponymie
2B	Centroides, immatriculations, limites, dimensions, superficies
3	Zonage et no. civiques

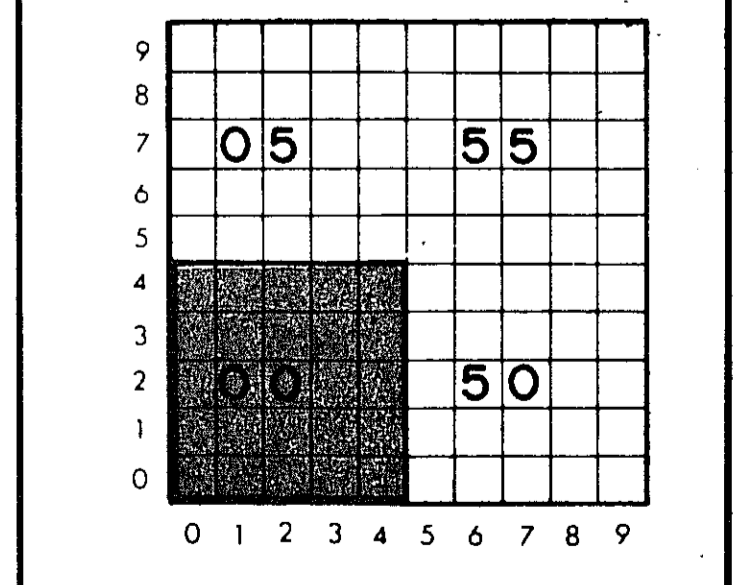
31-03-87 31-03-87  
 MISE A JOUR (NO ELEMENTS SECTIONNELS, DATE)  
 PREPARE PAR *Robert Tremblay T.P.*  
 APPROBATION DU CCU C-C-U-87-12-203  
 APPROBATION DU CONSEIL  
 ENTREE EN VIGUEUR  
 GUY BELISLE, maire  
 GILLES GOUGEON, greffier

## LEGENDE

- Centroïde visuel
- ②130 Numéro d'immatriculation
- 33,528 Dimension linéaire en mètres
- S=464,12 Superficie en mètres carrés
- S=5,371 HA Superficie en hectares
- 115 Numéro de lot
- 380 Numéro civique
- ▲ Occupation
- ◆ Localisation approximative

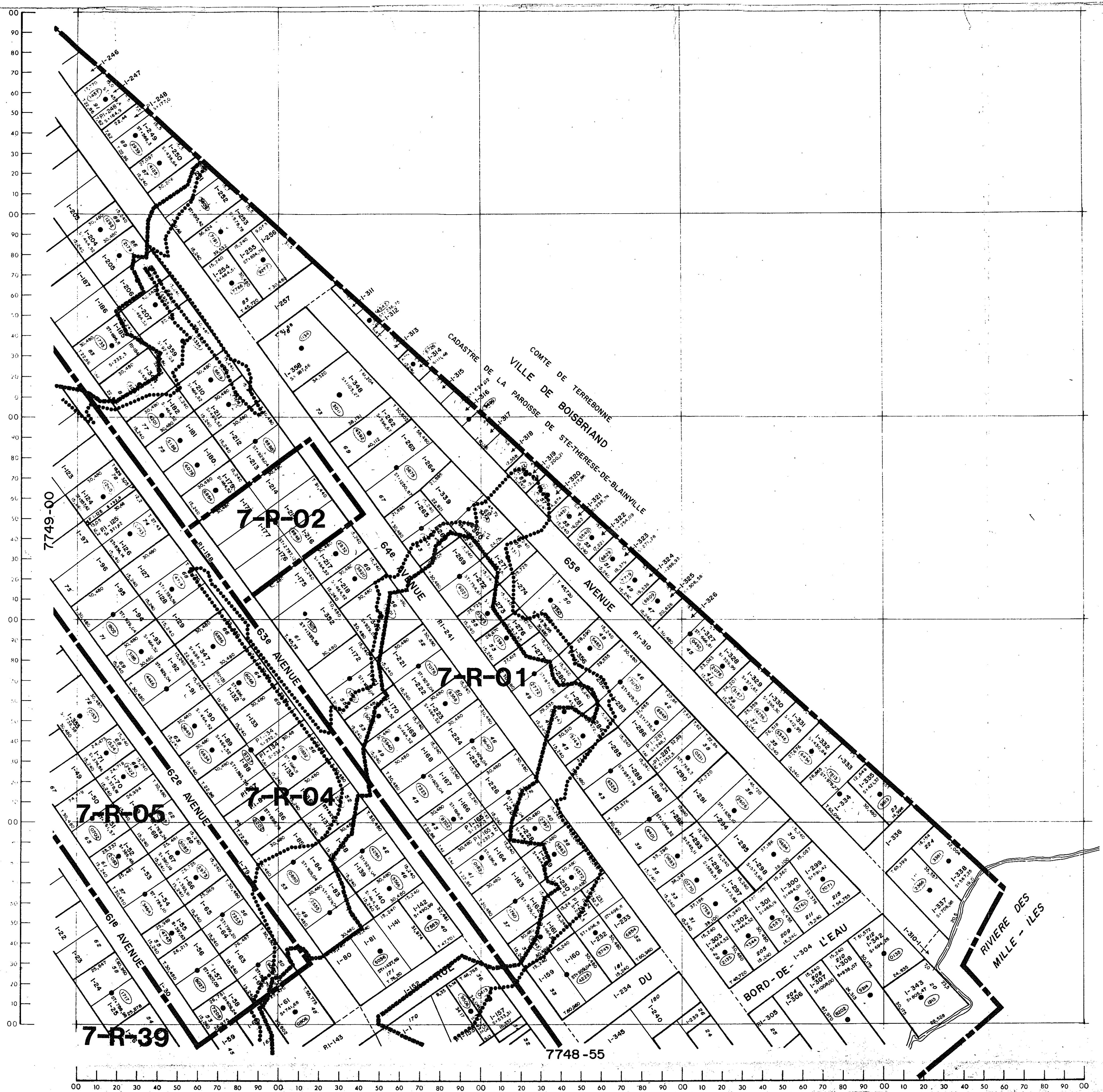
## ANNEXE "A"

NO. 87-Z-69 DIVISION: 7547




ECHELLE 1:1000  
 0 5 10 20 30 40 50 60 70 metres

Ce document administratif n'a légalité de valeur probante que dans le cadre de la loi sur l'évaluation foncière



MUNICIPALITE NO: 8120



SERVICE DE L'URBANISME



INDEX DE ZONAGE

- LIMITE DES ZONES
- LIMITE DE LA ZONE AGRICOLE ACTUELLE
- LIMITE DE LA ZONE AGRICOLE PROPOSEE
- RUES PROPOSEES
- LIMITE ZONE INONDABLE 100 ANS
- LIMITE ZONE INONDABLE 20 ANS

- A AGRICOLE
  - C COMMERCIALE
  - CM COMMUNAUTAIRE
  - I INDUSTRIELLE
  - P PUBLIQUE
  - R RESIDENTIELLE
  - RE RECREATIF
  - V VILLAGIATURE
- EXEMPLE : 1-R-01  
1 SECTEUR DE LA VILLE  
R DOMINANTE D'USAGE  
01 NUMERO DE LA ZONE

ELEMENTS SECTIONNELS

NO	DESCRIPTION
1	Limites et numeros de lots, toponymie
2B	Centroides, immatriculations, limites, dimensions, superficies
3	Zonage et no. civiques

31-05-87 31-05-87  
no 1 31-12-86, 2 31-12-86, 2C 3

MISE A JOUR (NO ELEMENTS SECTIONNELS, DATE)

PREPARE PAR *Robert Toussaint T.P.*

APPROBATION DU CCU *C-C-U-87-12-203*

APPROBATION DU CONSEIL

ENTREE EN VIGUEUR

GUY BELISLE maire *Guy Belisle*

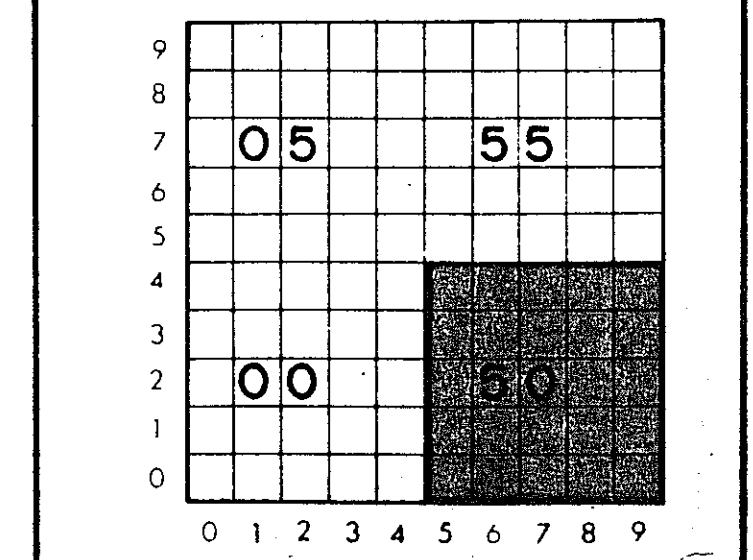
GILLES GOUGEON greffier *Gilles Gougeon*

LEGENDE

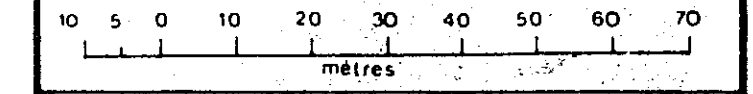
- Centroïde visuel
- Numéro d'immatriculation
- Dimension linéaire en mètres
- Superficie en mètres carrés
- Superficie en hectares
- Numéro de lot
- Numéro civique
- Occupation
- Localisation approximative

ANNEXE "A"

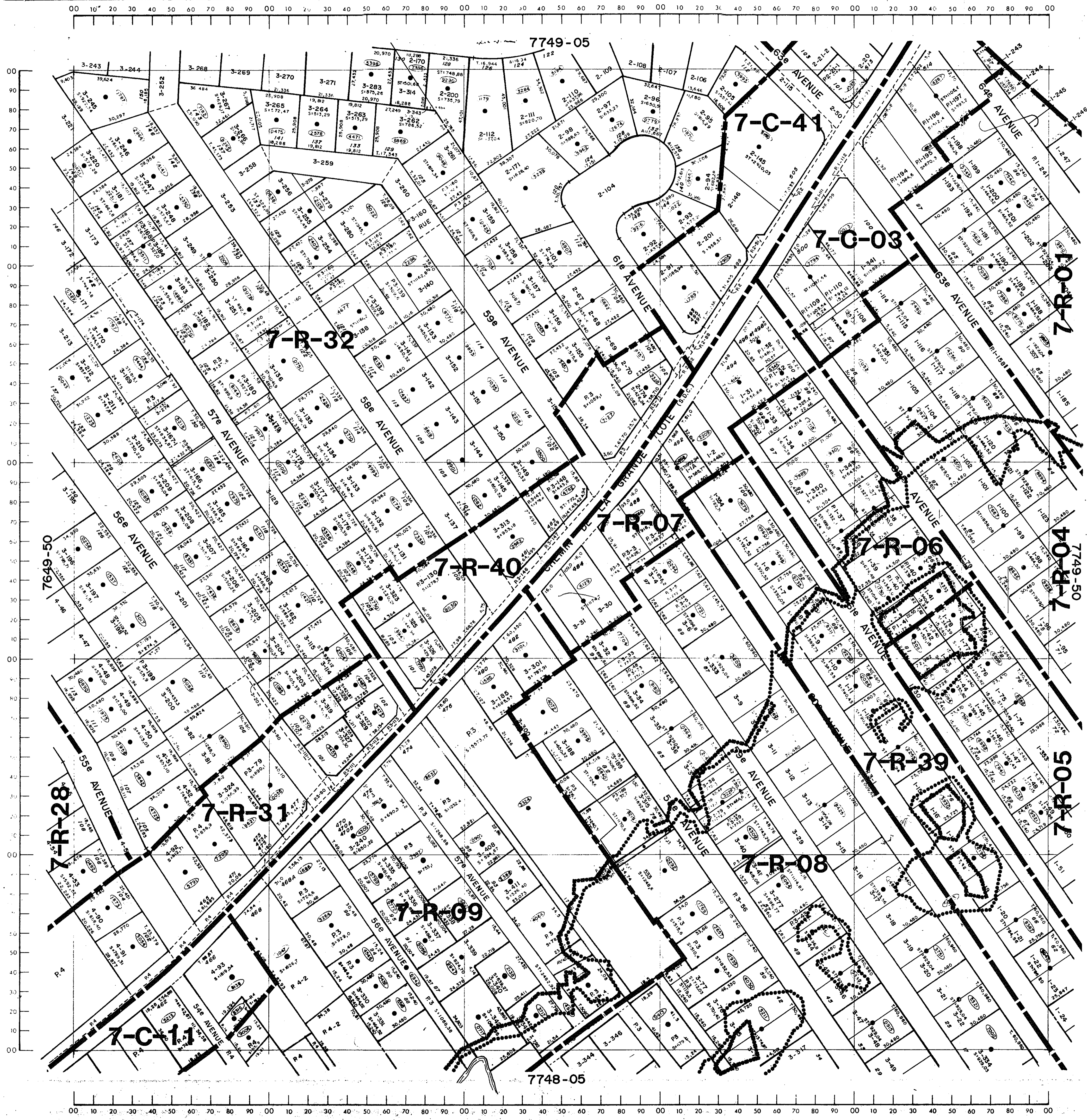
NO. 87-Z-69 DIVISION: 7749



ECHELLE 1:1000



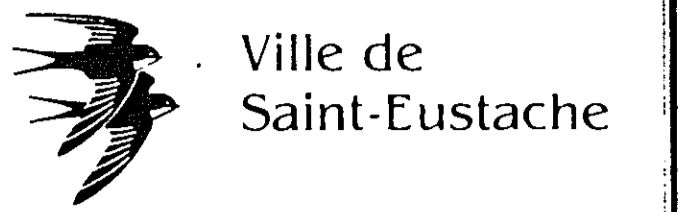
Ce document administratif n'a légalité de valeur probante que dans le cadre de la loi sur l'évaluation foncière



# ZONAGE

REGLEMENT 1288

MUNICIPALITE NO : 73120



SERVICE DE L'URBANISME



## INDEX DE ZONAGE

- LIMITE DES ZONES
- LIMITE DE LA ZONE AGRICOLE ACTUELLE
- LIMITE DE LA ZONE AGRICOLE PROPOSEE
- RUES PROPOSEES
- LIMITE ZONE INONDABLE 100 ANS
- LIMITE ZONE INONDABLE 20 ANS

- A AGRICOLE
- C COMMERCIALE
- CM COMMUNAUTAIRE
- I INDUSTRIELLE
- P PUBLIQUE
- R RESIDENTIELLE
- RE RECREATIF
- V VILLAGIATURE

EXEMPLE: 1-R-01  
1 SECTEUR DE LA VILLE  
R DOMINANTE D'USAGE  
01 NUMERO DE LA ZONE

## ELEMENTS SECTIONNELS

NO	DESCRIPTION
1	Limites et numeros de lots, toponymie
2B	Centroides, immatriculations, limites, dimensions, superficies
3	Zonage et no. civiques

31-08-07 31-08-07  
31-05-07 31-05-07  
31-03-07 31-03-07  
no 31-12-06 2 31-12-06 2C 3

MISE A JOUR (NO ELEMENTS SECTIONNELS, DATE)

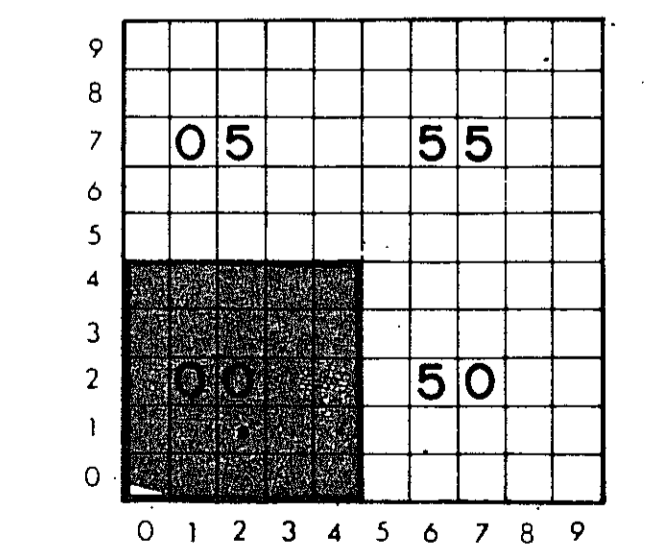
PREPARE PAR Robert Toussaint I.P.  
 APPROBATION DU CCU C-C-U-87-12-203  
 APPROBATION DU CONSEIL \_\_\_\_\_  
 ENTREE EN VIGUEUR \_\_\_\_\_  
 GUY BELISLE maire Guy Belisle  
 GILLES GOUGEON greffier Gilles Gougeon

## LEGENDE

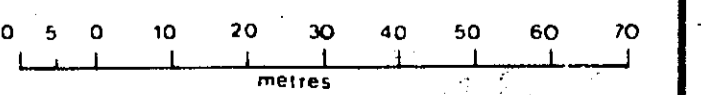
- Centroïde visuel
- (2130) Numéro d'immatriculation
- 33,528 Dimension linéaire en mètres
- S=464,12 Superficie en mètres carrés
- S=5,371 HA Superficie en hectares
- 115 Numéro de lot
- 580 Numéro civique
- ▲ Occupation
- ◆ Localisation approximative

## ANNEXE "A"

NO. 87-Z-69 DIVISION: 7749



ECHELLE 1:1000

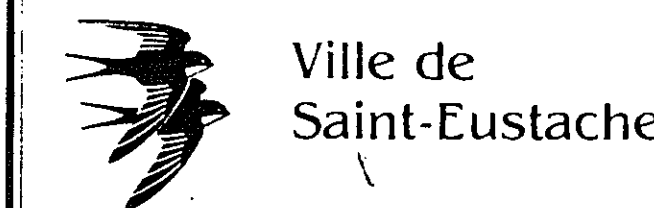


Ce document administratif n'a légalité de valeur probante que dans le cadre de la loi sur l'évaluation foncière.

# ZONAGE

REGLEMENT 1288

MUNICIPALITE NO : 73120



SERVICE DE L'URBANISME



## INDEX DE ZONAGE

- LIMITE DES ZONES
- LIMITE DE LA ZONE AGRICOLE ACTUELLE
- LIMITE DE LA ZONE AGRICOLE PROPOSEE
- RUES PROPOSEES
- LIMITE ZONE INONDABLE 100 ANS
- LIMITE ZONE INONDABLE 30 ANS

- A AGRICOLE
- C COMMERCIALE
- CM COMMUNAUTAIRE
- I INDUSTRIELLE
- P PUBLIQUE
- R RESIDENTIELLE
- RE RECREATIF
- V VILLEGIATURE

EXEMPLE : 1-R-01  
 1 SECTEUR DE LA VILLE  
 R DOMINANTE D'USAGE  
 01 NUMERO DE LA ZONE

## ELEMENTS SECTIONNELS

NO	DESCRIPTION
1	Limites et numeros de lots, toponymie
2B	Centroides, immatriculations, limites, dimensions, superficies
3	Zonage et no. civiques

MISE A JOUR (NO ELEMENTS SECTIONNELS, DATE)  
 31-05-87 31-05-87  
 31-03-87 31-03-87  
 no 1 31-12-86 2 31-12-86 2C 3

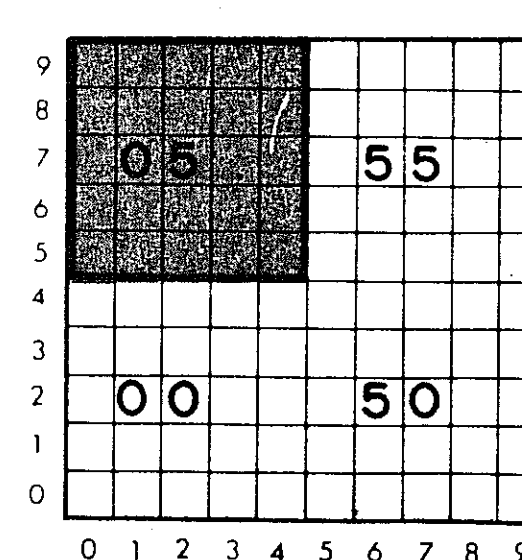
PREPARE PAR *Albert Toussaint T.P.*  
 APPROBATION DU CCU *C.C.U.-87-12-203*  
 APPROBATION DU CONSEIL  
 ENTREE EN VIGUEUR  
 GUY BELISLE maire  
 GILLES GOUGEON greffier

## LEGENDE

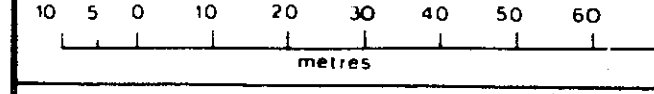
- Centroïde visuel
- 2130 Numéro d'immatriculation
- 33,528 Dimension linéaire en mètres
- 5464,12 Superficie en mètres carrés
- 5,5371 HA Superficie en hectares
- 115 Numéro de lot
- 580 Numéro civique
- Occupation
- Localisation approximative

## ANNEXE "A"

NO. 87-Z-69 DIVISION: 7749



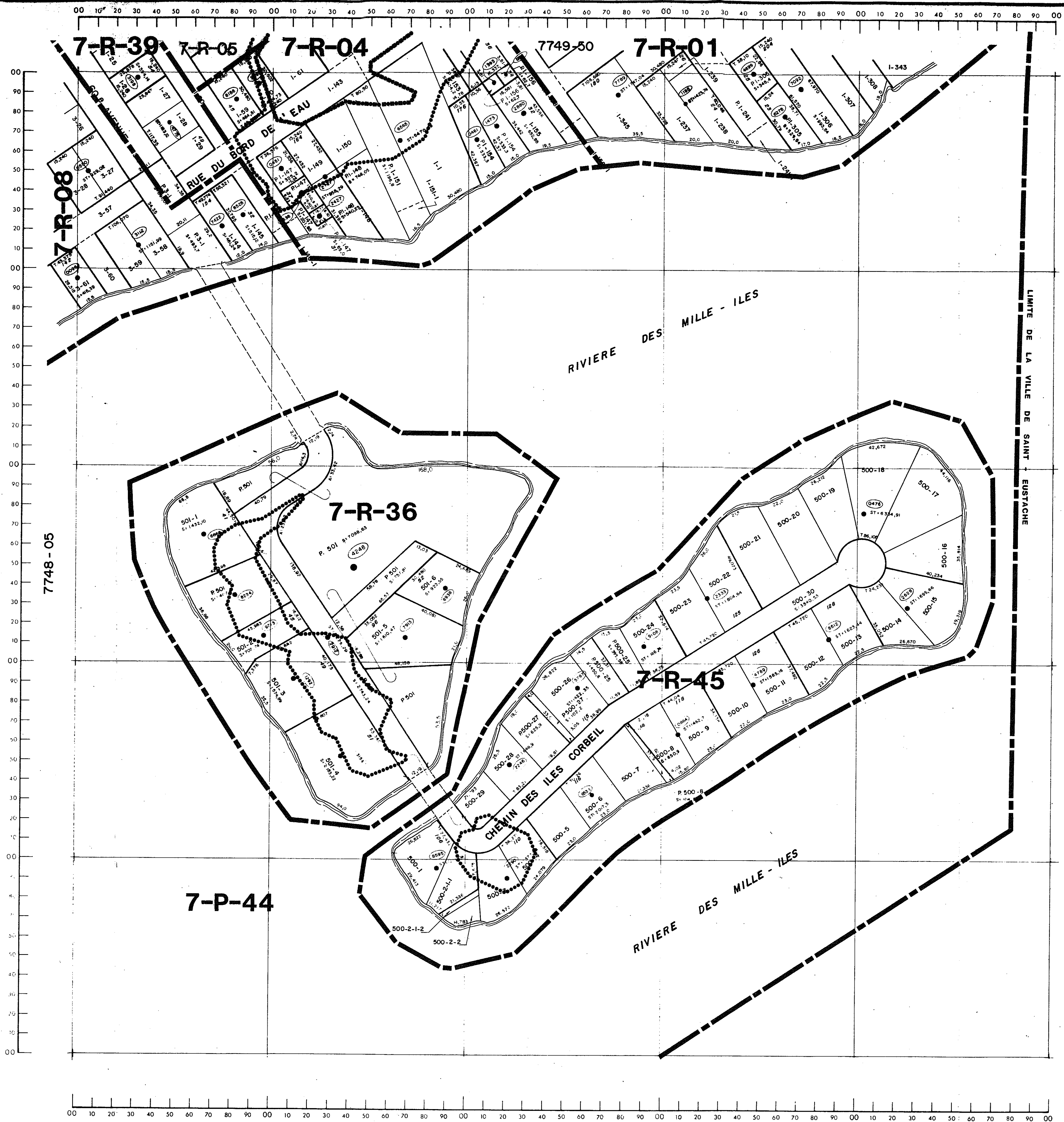
ECHELLE 1:1000



Ce document administratif n'a légalité de valeur probante que dans le cadre de la loi sur l'évaluation foncière



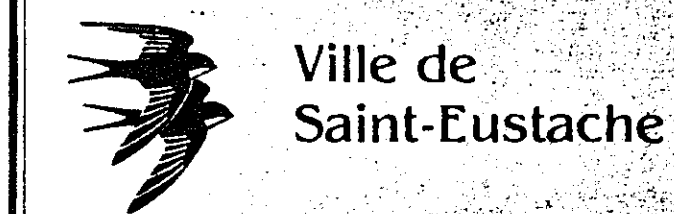




# ZONAGE

REGLEMENT 1266

MUNICIPALITE NO : 73120



SERVICE DE  
L'URBANISME



## INDEX DE ZONAGE

- LIMITE DES ZONES
- LIMITE DE LA ZONE AGRICOLE ACTUELLE
- LIMITE DE LA ZONE AGRICOLE PROPOSEE
- RUES PROPOSEES
- LIMITE ZONE INONDABLE 100 ANS
- LIMITE ZONE INONDABLE 20 ANS

- A AGRICOLE
- C COMMERCIALE
- CM COMMUNAUTAIRE
- I INDUSTRIELLE
- P PUBLIQUE
- R RESIDENTIELLE
- RE RECREATIF
- V VILLEGIATURE

EXEMPLE: 1-R-01  
1 SECTEUR DE LA VILLE  
R DOMINANTE D'USAGE  
01 NUMERO DE LA ZONE

## ELEMENTS SECTIONNELS

NO	DESCRIPTION
1	Limites et numéros de lots, toponymie
2B	Centroides, immatriculations, limites, dimensions, superficies.
3	Zonage et no. civiques.

MISE A JOUR (NO ELEMENTS SECTIONNELS, DATE)  
31-03-87 31-03-87  
no 1 31-03-87 2 31-03-87 2C 3

PREPARE PAR  
APPROBATION DU CCU  
APPROBATION DU CONSEIL  
ENTREE EN VIGUEUR

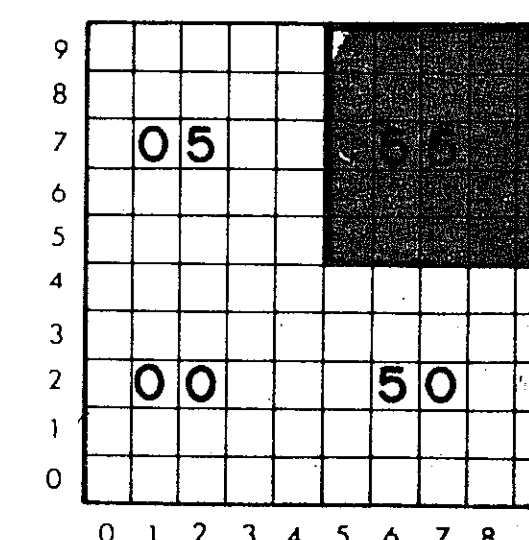
GUY BELISLE, maire  
GILLES GOUGEON, greffier

## LEGENDE


- Centroïde visuel
- Numéro d'immatriculation
- Dimension linéaire en mètres
- S=464,12 Superficie en mètres carrés
- S= 5,371 HA Superficie en hectares
- 115 Numéro de lot
- 500 Numéro civique
- Occupation
- Localisation approximative

## ANNEXE "A"

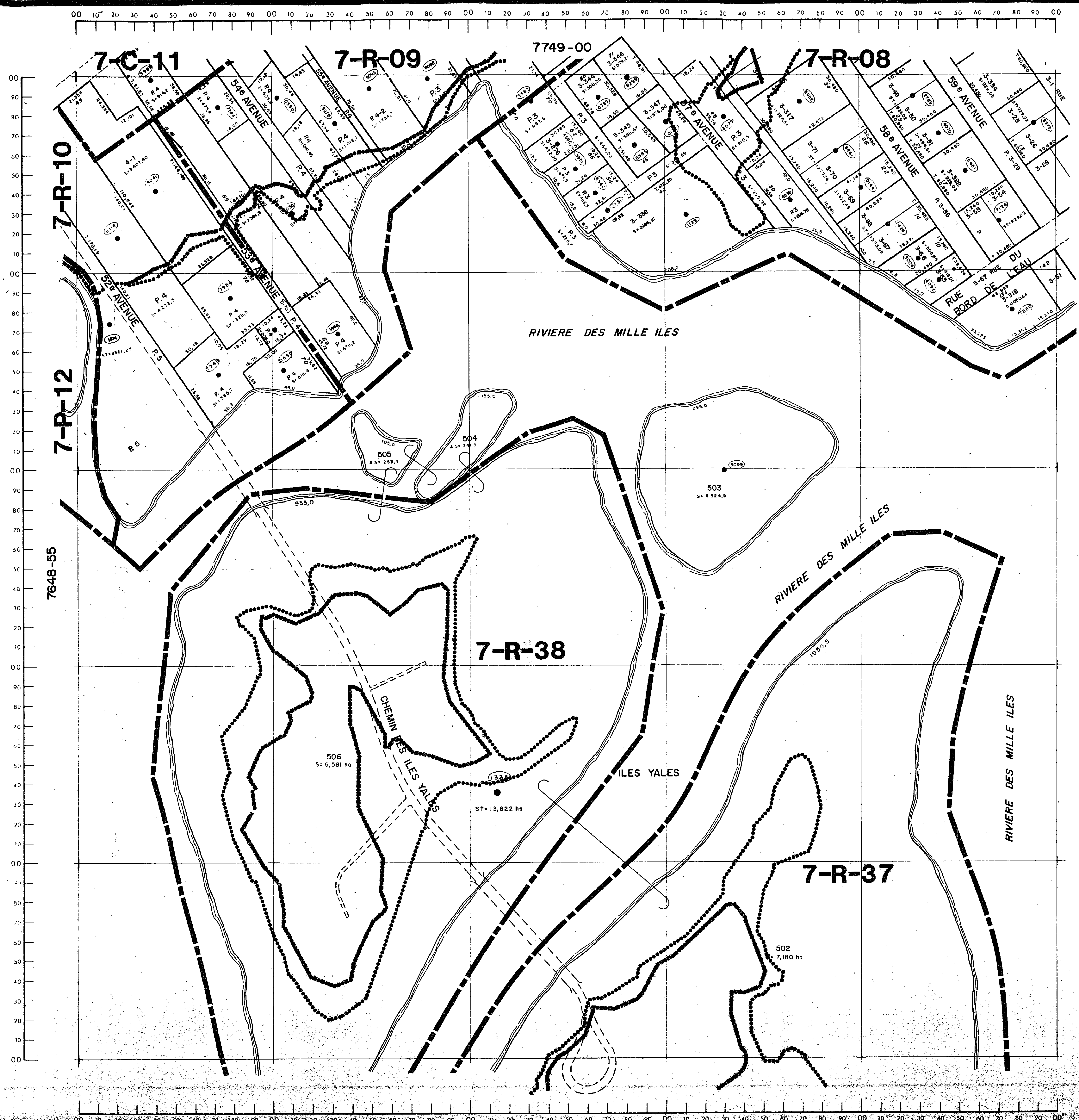
NO. 87-Z-69 DIVISION: 7748



ECHELLE 1:1000



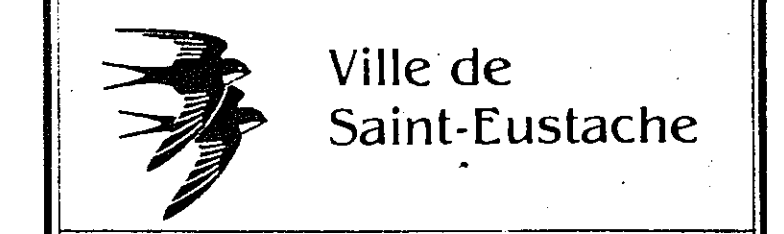
Ce document administratif n'a légalement de valeur probante que dans le cadre de la loi sur l'évaluation foncière.



# ZONAGE

REGLEMENT 1288

MUNICIPALITE NO : 73120



SERVICE DE L'URBANISME

## INDEX DE ZONAGE

- LIMITE DES ZONES
  - ▬ LIMITE DE LA ZONE AGRICOLE ACTUELLE
  - ▬▬▬ LIMITE DE LA ZONE AGRICOLE PROPOSEE
  - RUES PROPOSEES
  - LIMITE ZONE INONDABLE 100 ANS
  - LIMITE ZONE INONDABLE 20 ANS
- 
- A AGRICOLE
  - P PUBLIQUE
  - C COMMERCIALE
  - R RESIDENTIELLE
  - CM COMMUNAUTAIRE
  - RE RECREATIF
  - I INDUSTRIELLE
  - V VILLEGIATURE
- EXEMPLE : 1-R-01  
1 SECTEUR DE LA VILLE  
R DOMINANTE D'USAGE  
01 NUMERO DE LA ZONE

## ELEMENTS SECTIONNELS

NO	DESCRIPTION
1	Limites et numéros de lots, toponymie
2B	Centroides, immatriculations, limites, dimensions, superficies
3	Zonage et no. civiques

31-08-87 31-08-87  
31-05-87 31-05-87  
no1 31-12-86 2 31-12-86 2C 3

MISE A JOUR (NO ELEMENTS SECTIONNELS, DATE)

PREPARE PAR Robert Tremblay, T.P.  
APPROBATION DU CCU C-C-U-87-12-203  
APPROBATION DU CONSEIL  
ENTREE EN VIGUEUR

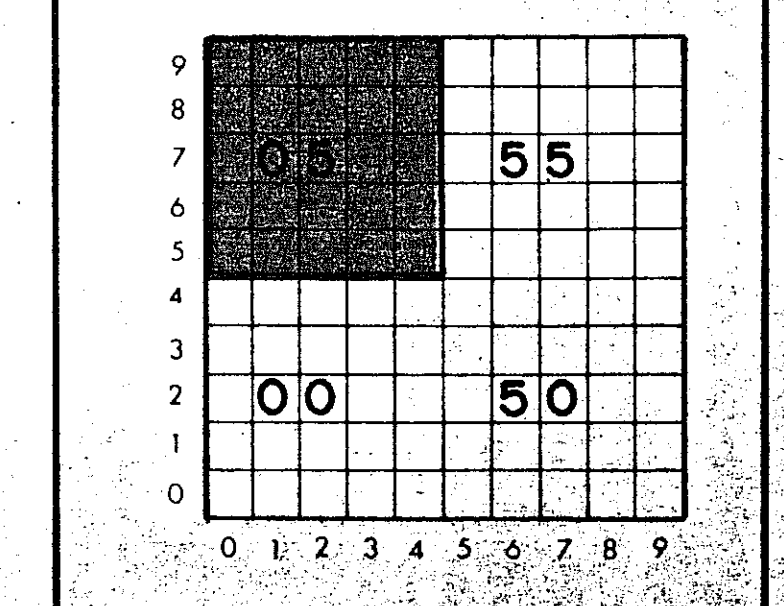
GUY BELISLE, maire Guy Belisle  
GILLES GOUGEON, greffier Gilles Gougeon

## LEGENDE

- Centroïde visuel
- (2130) Numéro d'immatriculation
- 33,528 Dimension linéaire en mètres
- S=464,12 Superficie en mètres carrés
- S=5,371 HA Superficie en hectares
- 115 Numéro de lot
- 580 Numéro civique
- ▲ Occupation
- ◆ Localisation approximative

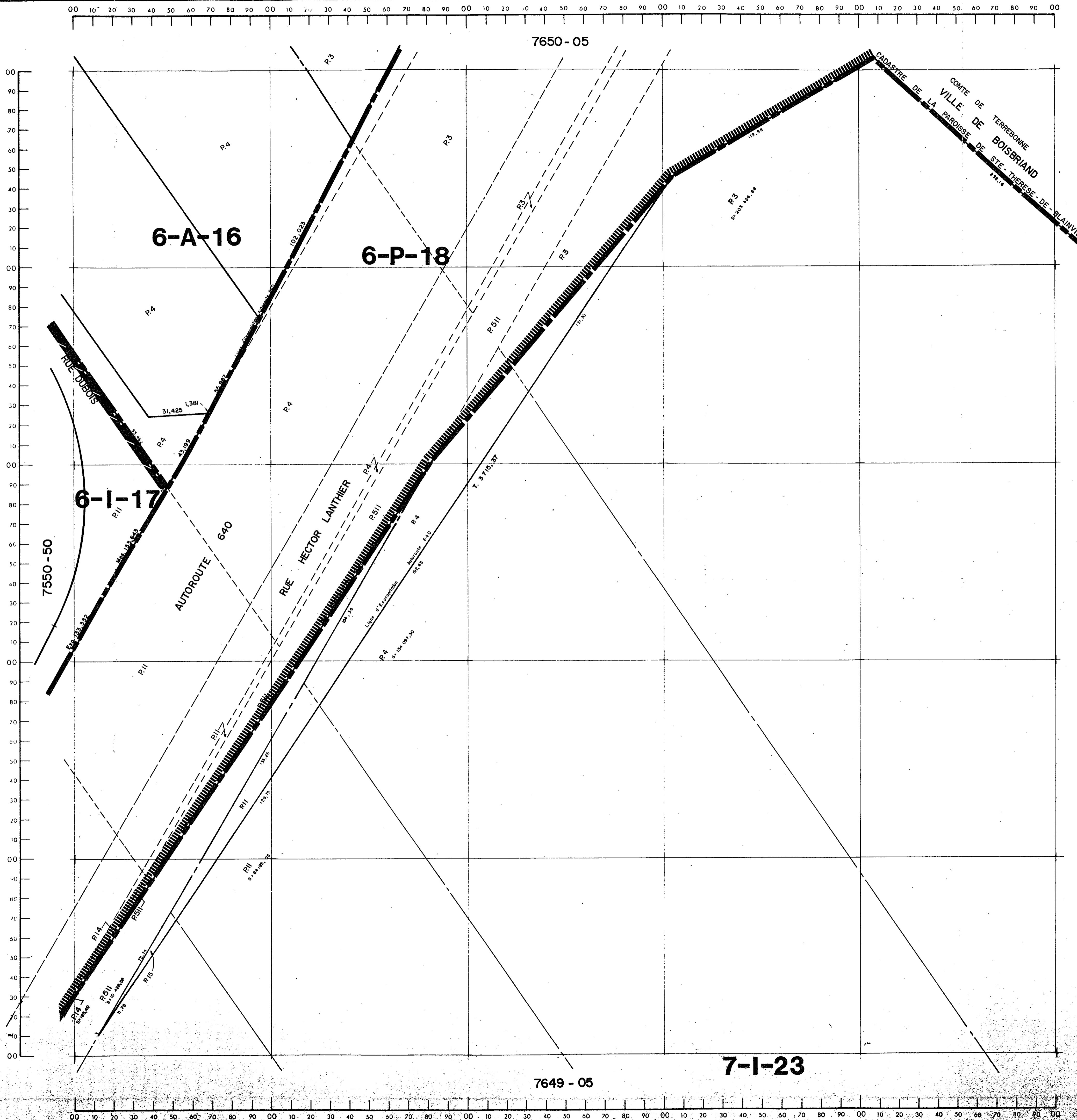
## ANNEXE "A"

NO. 87-Z-69 DIVISION: 7748



ECHELLE 1:1000


Ce document administratif est le règlement de valeur probante qui dans le cadre de la loi sur l'évaluation foncière.



# ZONAGE

REGLEMENT 1288

MUNICIPALITE NO : 73120



SERVICE DE L'URBANISME

## INDEX DE ZONAGE

- LIMITE DES ZONES
- ▬ LIMITE DE LA ZONE AGRICOLE ACTUELLE
- ▬ LIMITE DE LA ZONE AGRICOLE PROPOSEE
- RUES PROPOSEES
- ▬ LIMITE ZONE INONDABLE 100 ANS
- ▬ LIMITE ZONE INONDABLE 20 ANS

- |    |               |    |               |
|----|---------------|----|---------------|
| A  | AGRICOLE      | P  | PUBLIQUE      |
| C  | COMMERCIALE   | R  | RESIDENTIELLE |
| CM | COMMUNAUTAIRE | RE | RECREATIF     |
| I  | INDUSTRIELLE  | V  | VILLEGIATURE  |

EXEMPLE : 1-R-01  
 1 SECTEUR DE LA VILLE  
 R DOMINANTE D'USAGE  
 01 NUMERO DE LA ZONE

## ELEMENTS SECTIONNELS

NO	DESCRIPTION
1	Limites et numeros de lots, toponymie
2B	Centroides, immatriculations, limites, dimensions, superficies
3	Zonage et no. civiques

no 1 21-05-87 2 31-05-87 3C 3  
 MISE A JOUR (NO ELEMENTS SECTIONNELS, DATE)

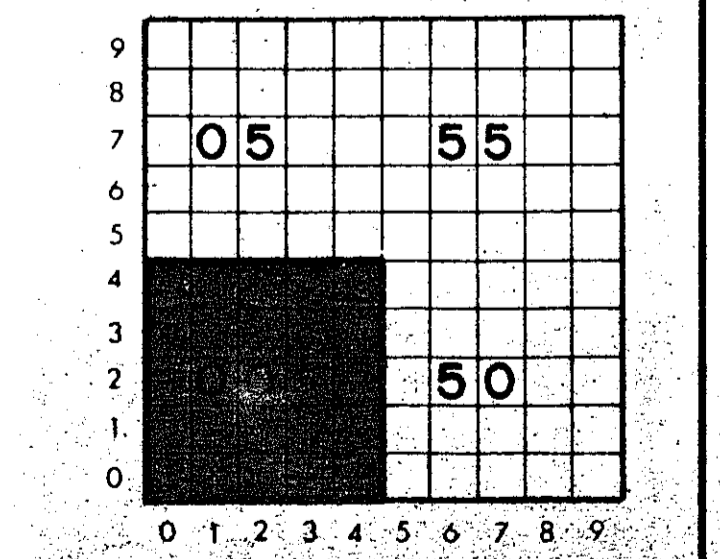
PREPARE PAR *Robert Toussaint T.P.*  
 APPROBATION DU CCU C-C-U-87-12-203  
 APPROBATION DU CONSEIL \_\_\_\_\_  
 ENTREE EN VIGUEUR \_\_\_\_\_  
 GUY BELISLE, maire *Guy Belisle*  
 GILLES GOUGEON, greffier *Gilles Gougeon*

## LEGENDE


- Centroïde visuel
- (2130) Numéro d'immatriculation
- 33,528 Dimension linéaire en mètres
- S=464,12 Superficie en mètres carrés
- S=5,371 HA Superficie en hectares
- 115 Numéro de lot
- 300 Numéro civique
- ▲ Occupation
- ◆ Localisation approximative

## ANNEXE "A"

NO. 87-Z-69 DIVISION: 7650



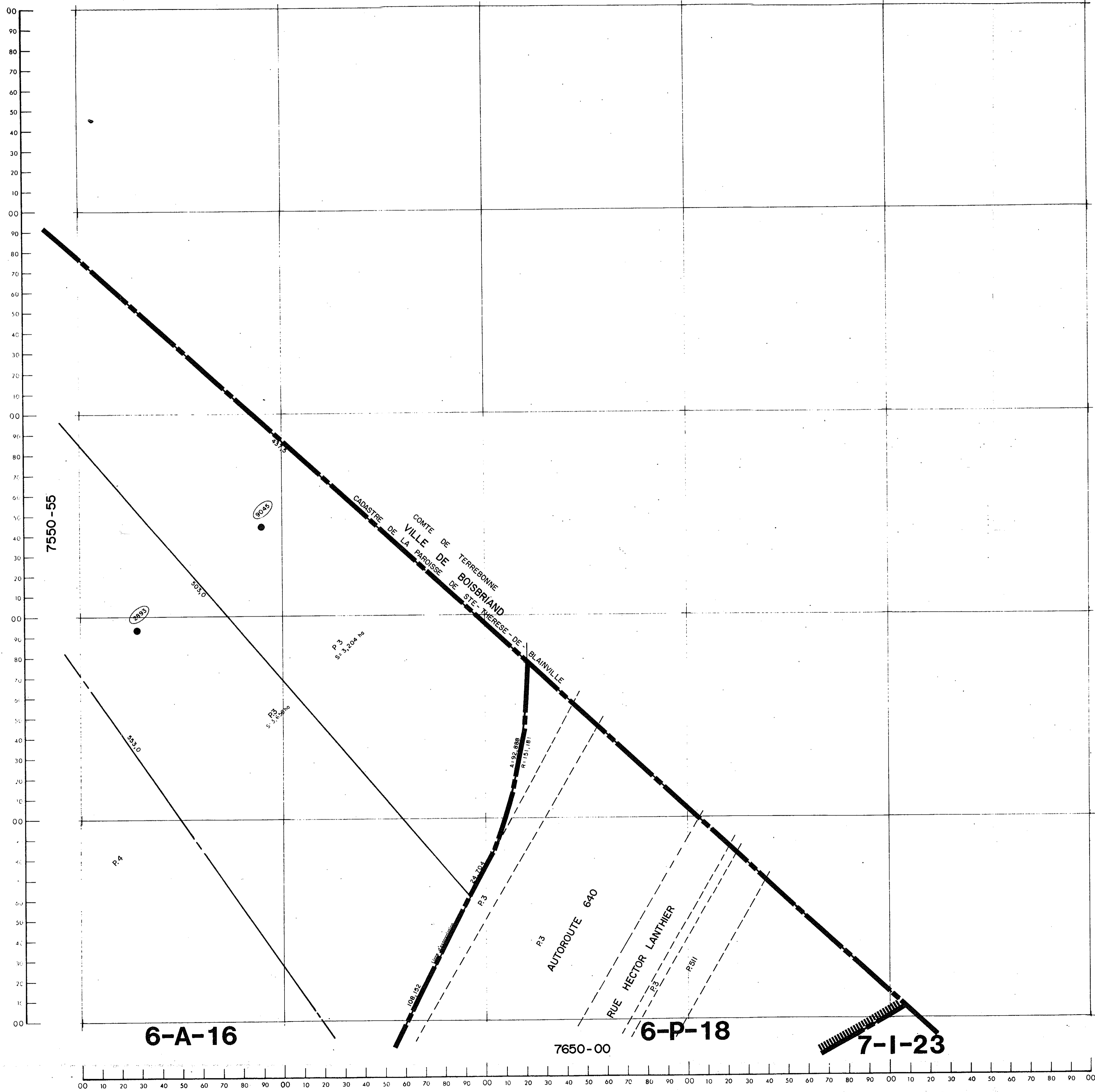
ECHELLE 1:1000



Ce document administratif ne jouit pas de la même valeur probante que dans le cadre de la loi sur l'évaluation foncière.

7650-50


00 10 20 30 40 50 60 70 80 90 00 10 20 30 40 50 60 70 80 90 00 10 20 30 40 50 60 70 80 90 00 10 20 30 40 50 60 70 80 90 00



# ZONAGE

REGLEMENT 1288

MUNICIPALITE NO : 73120



SERVICE DE L'URBANISME

## INDEX DE ZONAGE

- LIMITE DES ZONES
- ▤ LIMITE DE LA ZONE AGRICOLE ACTUELLE
- ▥ LIMITE DE LA ZONE AGRICOLE PROPOSEE
- RUES PROPOSEES
- ▧ LIMITE ZONE INONDABLE 100 ANS
- ▨ LIMITE ZONE INONDABLE 20 ANS

- A AGRICOLE
- C COMMERCIALE
- CM COMMUNAUTAIRE
- I INDUSTRIELLE
- P PUBLIQUE
- R RESIDENTIELLE
- RE RECREATIF
- V VILLEGIATURE

EXEMPLE : 1-R-01  
 1 SECTEUR DE LA VILLE  
 R DOMINANTE D'USAGE  
 01 NUMERO DE LA ZONE

## ELEMENTS SECTIONNELS

NO	DESCRIPTION
1	Limites et numeros de lots, toponymie
2B	Centroides, immatriculations, limites, dimensions, superficies
3	Zonage et no. civiques

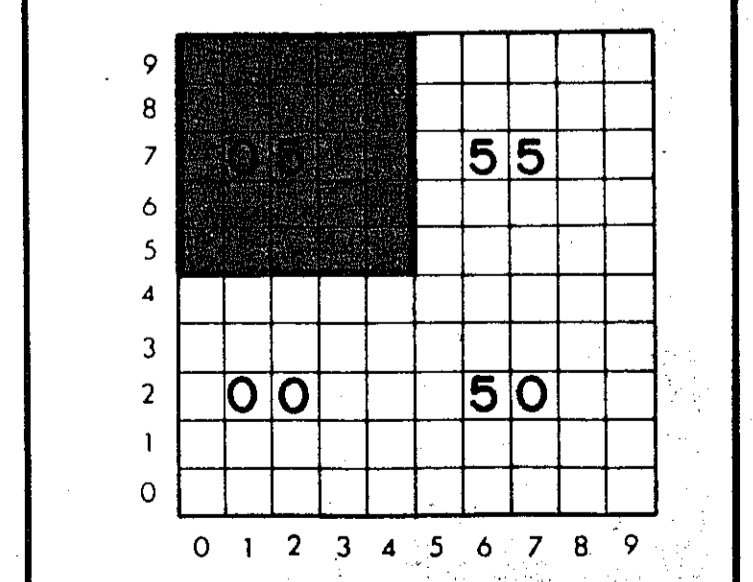
no1 \_\_\_\_\_ 2 \_\_\_\_\_ 2C \_\_\_\_\_ 3 \_\_\_\_\_  
**MISE A JOUR (NO ELEMENTS SECTIONNELS, DATE)**  
 PREPARE PAR Alain Toussaint T.P.  
 APPROBATION DU CCU C-C-U-87-12-203  
 APPROBATION DU CONSEIL \_\_\_\_\_  
 ENTREE EN VIGUEUR \_\_\_\_\_  
 GUY BELISLE, maire Guy Belisle  
 GILLES GOUGEON, greffier Gilles Gougeon

## LEGENDE

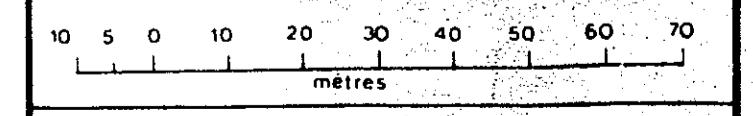
- Centroïde visuel
- (2130) Numéro d'immatriculation
- 33,528 Dimension linéaire en mètres
- S=464,12 Superficie en mètres carrés
- S=5,371 HA Superficie en hectares
- 115 Numéro de lot
- 580 Numéro civique
- ▲ Occupation
- ◆ Localisation approximative

## ANNEXE "A"

NO. 87-Z-69 DIVISION: 7650

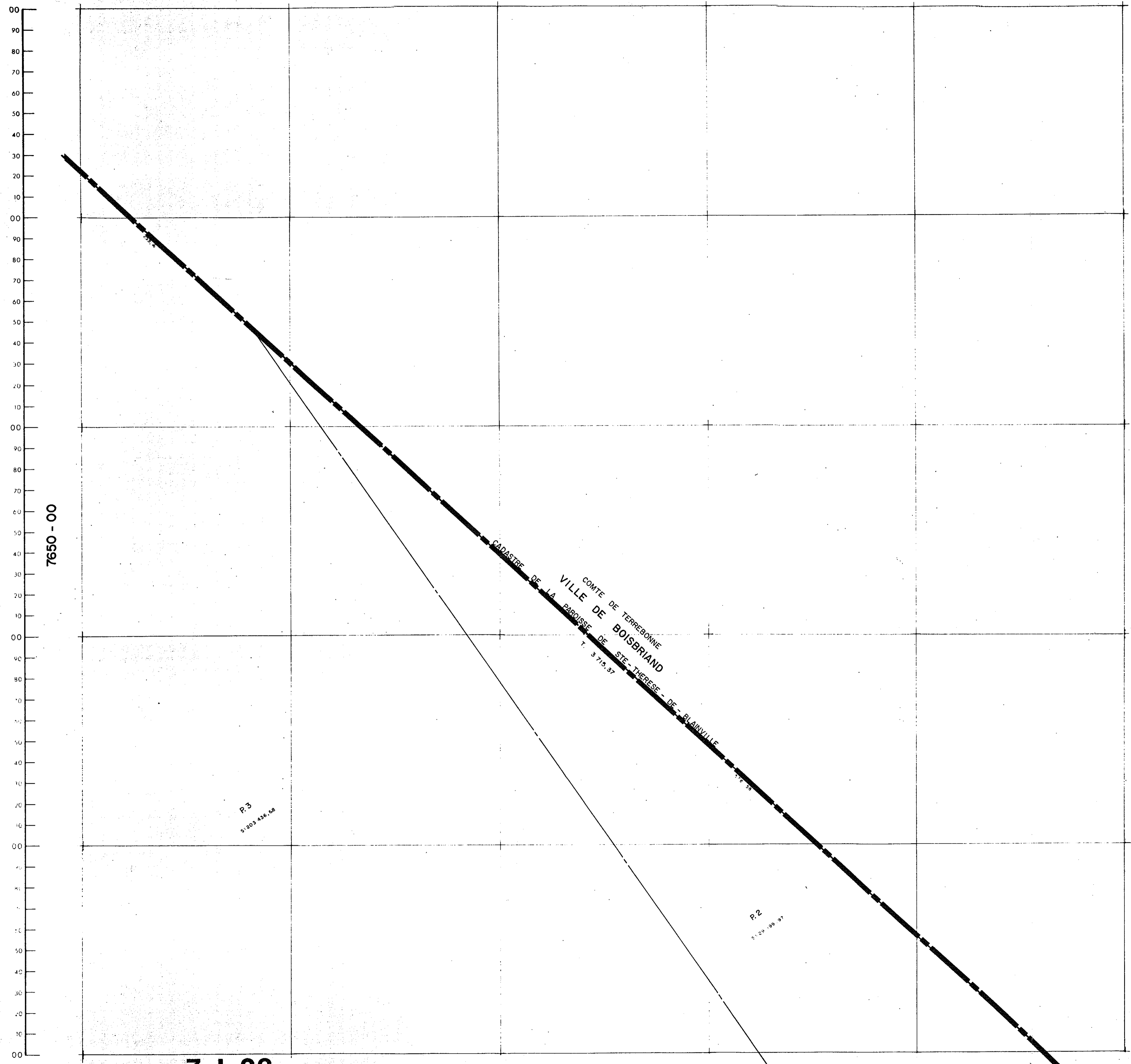


ECHELLE 1:1000



Ce document administratif n'a légalement de valeur probante que dans le cadre de la loi sur l'évaluation foncière.

00 10 20 30 40 50 60 70 80 90 00 10 20 30 40 50 60 70 80 90 00 10 20 30 40 50 60 70 80 90 00 10 20 30 40 50 60 70 80 90 00



7-1-23

7649-55

00 10 20 30 40 50 60 70 80 90 00 10 20 30 40 50 60 70 80 90 00 10 20 30 40 50 60 70 80 90 00

# ZONAGE

REGLEMENT 1288

MUNICIPALITE NO : 73120



Ville de  
Saint-Eustache

SERVICE DE  
L'URBANISME



## INDEX DE ZONAGE

- ██████████ LIMITE DES ZONES
- ▨▨▨▨▨▨ LIMITE DE LA ZONE AGRICOLE ACTUELLE
- ▧▧▧▧▧▧ LIMITE DE LA ZONE AGRICOLE PROPOSEE
- ▬▬▬▬▬▬ RUES PROPOSEES
- ..... LIMITE ZONE INONDABLE 100 ANS
- ..... LIMITE ZONE INONDABLE 20 ANS

- A AGRICOLE
- P PUBLIQUE
- C COMMERCIALE
- R RESIDENTIELLE
- CM COMMUNAUTAIRE
- RE RECREATIF
- I INDUSTRIELLE
- V VILLEGIATURE

EXEMPLE : 1-R-01  
1 SECTEUR DE LA VILLE  
R DOMINANTE D'USAGE  
01 NUMERO DE LA ZONE

## ELEMENTS SECTIONNELS

NO	DESCRIPTION
1	Limites et numeros de lots, toponymie
2B	Centroides, immatriculations, limites, dimensions, superficies
3	Zonage et no civiques

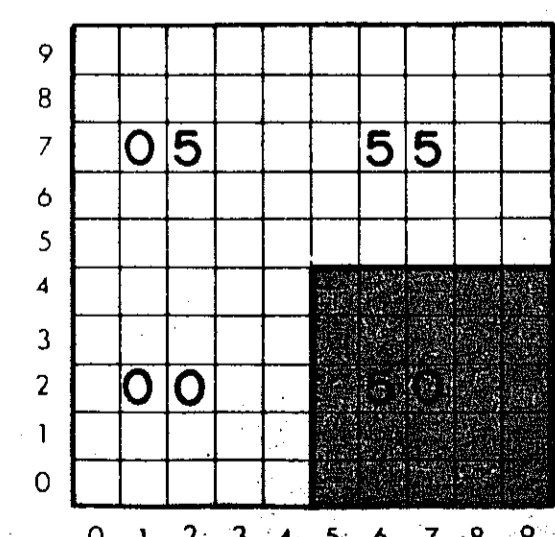
no 1 31-08-87 2 31-08-87 2C 3  
**MISE A JOUR** (NO ELEMENTS SECTIONNELS, DATE)  
PREPARE PAR Albert Toussaint T.P.  
APPROBATION DU CCU C-C-U-87-12-203  
APPROBATION DU CONSEIL \_\_\_\_\_  
ENTREE EN VIGUEUR \_\_\_\_\_  
GUY BELISLE, maire Guy Belisle  
GILLES GOUGEON, greffier Gilles Gougeon

## LEGENDE


- Centroïde visuel
- ②150 Numéro d'immatriculation
- 33,528 Dimension linéaire en mètres
- S=464,12 Superficie en mètres carrés
- S=5,371 HA Superficie en hectares
- 115 Numéro de lot
- 380 Numéro civique
- ▲ Occupation
- ◆ Localisation approximative

## ANNEXE "A"

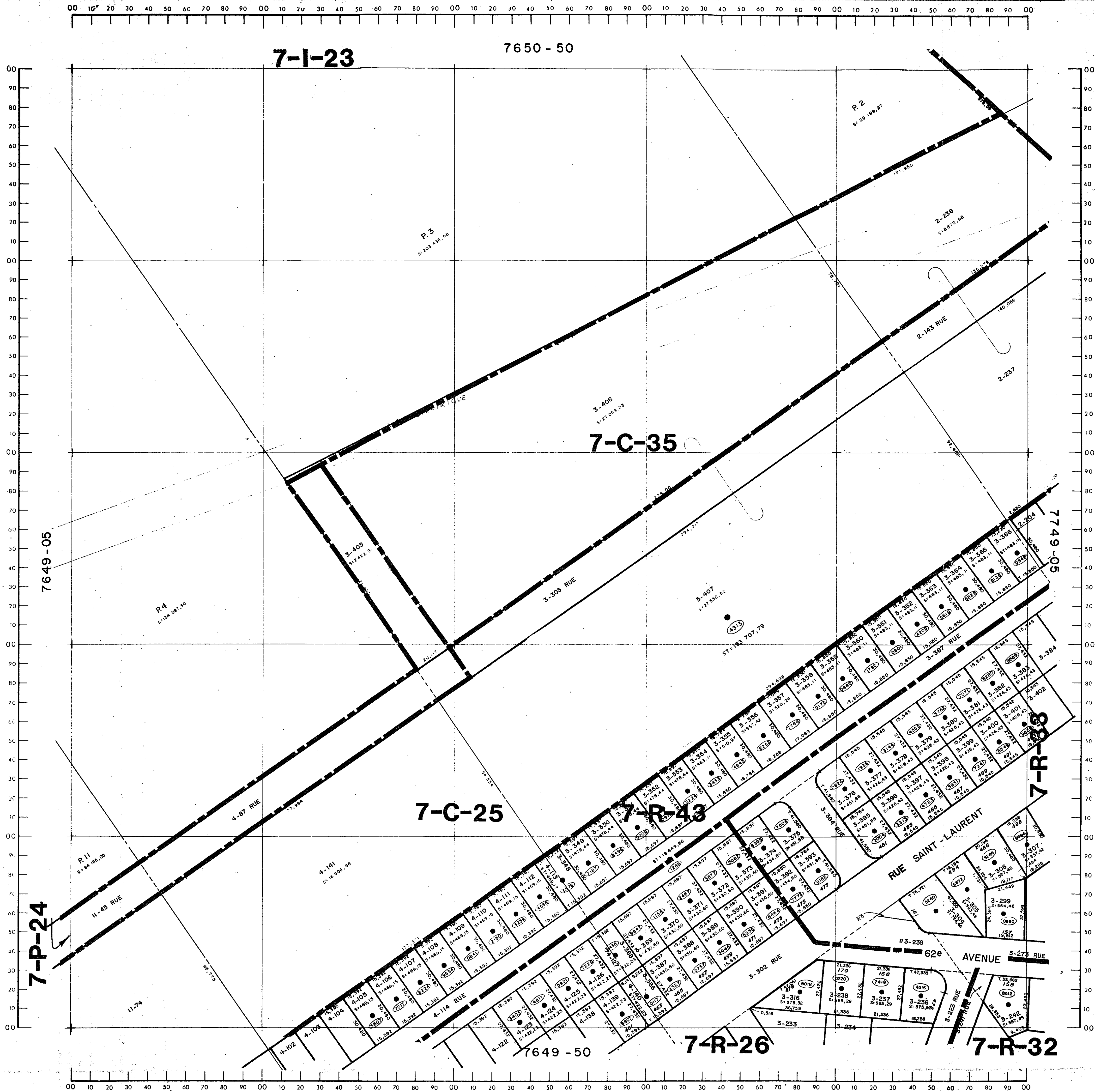
NO. 87-Z-69 DIVISION: 7650



ECHELLE 1:1000



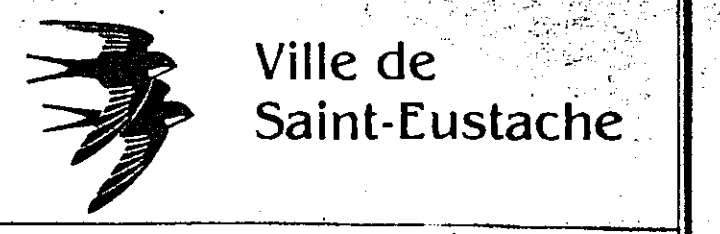
Ce document administratif a la valeur probante que dans le cadre de la loi sur l'évaluation foncière



# ZONAGE

REGLEMENT 1288

MUNICIPALITE NO : 73120



SERVICE DE L'URBANISME

## INDEX DE ZONAGE

- LIMITE DES ZONES
- LIMITE DE LA ZONE AGRICOLE ACTUELLE
- LIMITE DE LA ZONE AGRICOLE PROPOSEE
- RUES PROPOSEES
- LIMITE ZONE INONDABLE 100 ANS
- LIMITE ZONE INONDABLE 20 ANS

- A AGRICOLE
- C COMMERCIALE
- CM COMMUNAUTAIRE
- I INDUSTRIELLE
- P PUBLIQUE
- R RESIDENTIELLE
- RE RECREATIF
- V VILLEGIATURE

EXEMPLE : 1-R-01  
 1 SECTEUR DE LA VILLE  
 R DOMINANTE D'USAGE  
 01 NUMERO DE LA ZONE

## ELEMENTS SECTIONNELS

NO	DESCRIPTION
1	Limites et numeros de lots, toponymie
2B	Centroides, immatriculations, limites, dimensions, superficies
3	Zonage et no. civiques

31-05-87 31-05-87  
 no 1 31-12-86 2 31-12-86 3C 3

MISE A JOUR (NO ELEMENTS SECTIONNELS, DATE)

PREPARE PAR *Robert Tremblay T.P.*

APPROBATION DU CCU *C.C.U.-87-12-203*

APPROBATION DU CONSEIL

ENTREE EN VIGUEUR

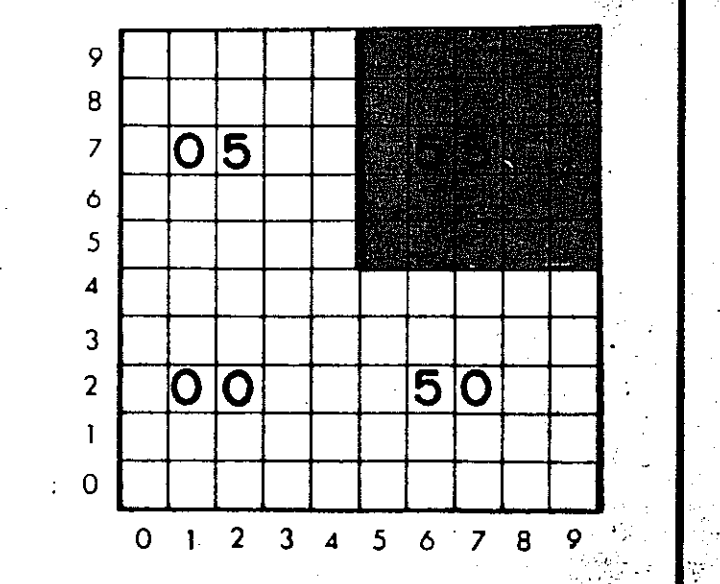
GUY BELISLE, maire *Guy Belisle*

GILLES GOUGEON, greffier *Gilles Gougeon*

- ### LEGENDE
- Centroïde visuel
  - Numéro d'immatriculation
  - Dimension linéaire en mètres
  - Superficie en mètres carrés
  - Superficie en hectares
  - Numéro de lot
  - Numéro civique
  - Occupation
  - Localisation approximative

## ANNEXE "A"

NO. 87-Z-69 DIVISION: 7649



ECHELLE 1:1000

Ce document administratif ne légalise de valeur probante que dans le cadre de la loi sur l'évaluation foncière.




# ZONAGE

REGLEMENT 1288

MUNICIPALITE NO : 73120



SERVICE DE L'URBANISME



## INDEX DE ZONAGE

LIMITE DES ZONES  
 LIMITE DE LA ZONE AGRICOLE ACTUELLE  
 LIMITE DE LA ZONE AGRICOLE PROPOSEE  
 RUES PROPOSEES  
 LIMITE ZONE INONDABLE 100 ANS  
 LIMITE ZONE INONDABLE 20 ANS

A AGRICOLE      P PUBLIQUE  
 C COMMERCIALE    R RESIDENTIELLE  
 CM COMMUNAUTAIRE    RE RECREATIF  
 I INDUSTRIELLE    V VILLAGIATURE

EXEMPLE : 1-R-01  
 1 SECTEUR DE LA VILLE  
 R DOMINANTE D'USAGE  
 01 NUMERO DE LA ZONE

## ELEMENTS SECTIONNELS

NO	DESCRIPTION
1	Limites et numeros de lots, toponymie
2B	Centroides, immatriculations, limites, dimensions, superficies
3	Zonage et no. civiques

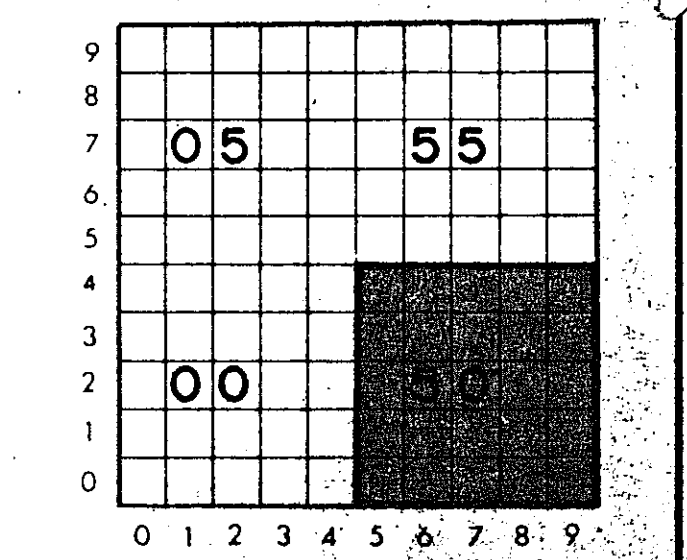
31-05-87 31-05-87  
 NO 1 212-28 2 112-28 2C 3  
 MISE A JOUR (NO ELEMENTS SECTIONNELS, DATE)  
 PREPARE PAR Robert Toussaint T.P.  
 APPROBATION DU CCU C-C-U-87-12-203  
 APPROBATION DU CONSEIL  
 ENTREE EN VIGUEUR  
 GUY BELISLE, maire  
 GILLES GOUGEON, greffier

## LEGENDE

- Centroïde visuel
- (2130) Numéro d'immatriculation
- 33,528 Dimension linéaire en mètres
- S\*464,12 Superficie en mètres carrés
- S=5,371 HA Superficie en hectares
- 115 Numéro de lot
- 500 Numéro civique
- ▲ Occupation
- ◆ Localisation approximative

## ANNEXE "A"

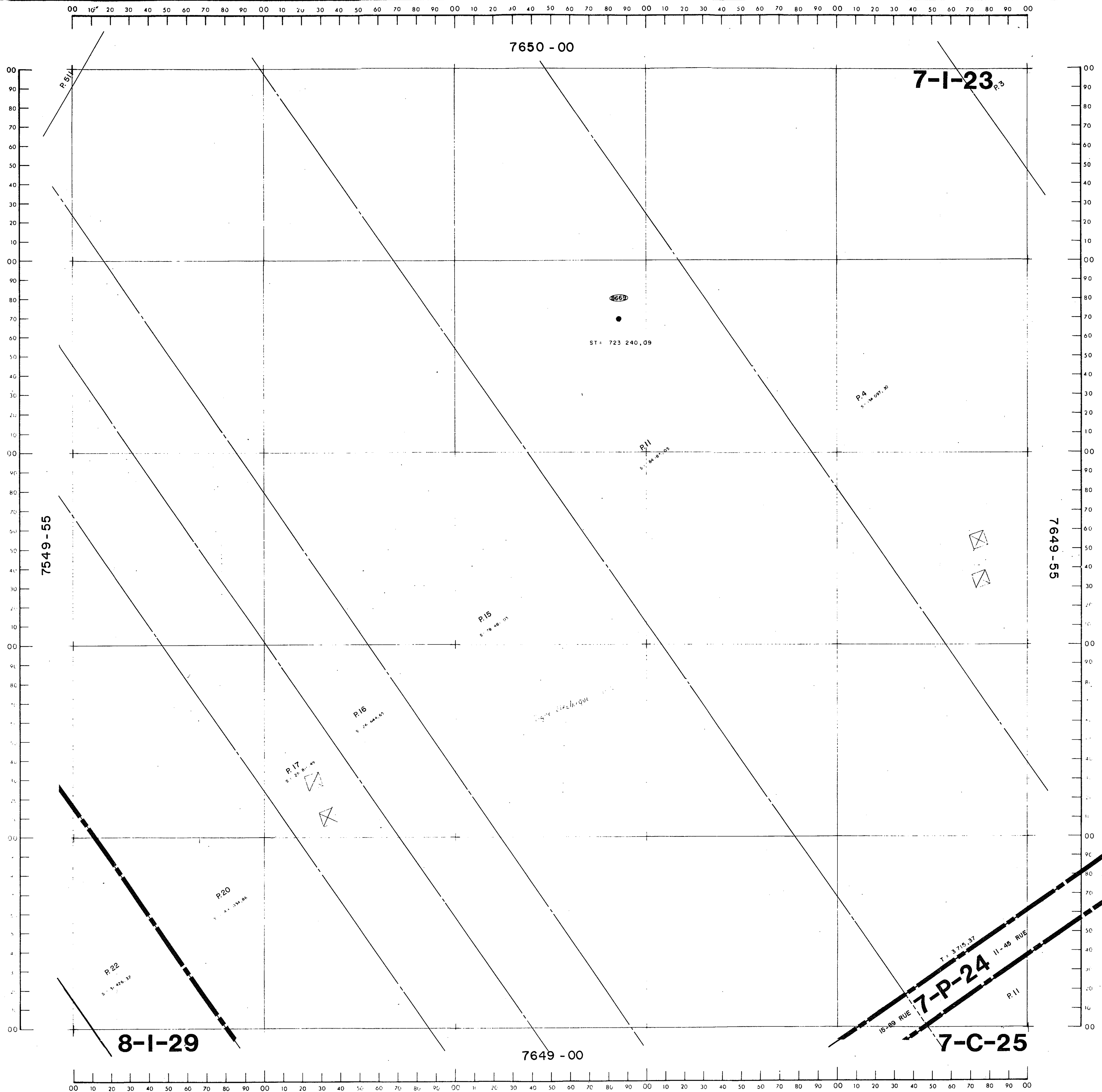
NO. 87-Z-69 DIVISION: 7649



ECHELLE 1:1000



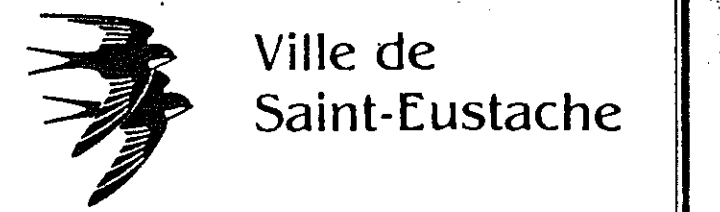
Ce document administratif ne constitue pas un acte juridique. Il est soumis à la loi sur l'évaluation foncière.



# ZONAGE

REGLEMENT 1288

MUNICIPALITE NO : 73120



SERVICE DE L'URBANISME

## INDEX DE ZONAGE

- LIMITE DES ZONES
- LIMITE DE LA ZONE AGRICOLE ACTUELLE
- LIMITE DE LA ZONE AGRICOLE PROPOSEE
- RUES PROPOSEES
- LIMITE ZONE INONDABLE 100 ANS
- LIMITE ZONE INONDABLE 20 ANS

- A AGRICOLE
- P PUBLIQUE
- C COMMERCIALE
- R RESIDENTIELLE
- CM COMMUNAUTAIRE
- RE RECREATIF
- I INDUSTRIELLE
- V VILLEDIATURE

EXEMPLE : 1-R-01  
 1 SECTEUR DE LA VILLE  
 R DOMINANTE D'USAGE  
 01 NUMERO DE LA ZONE

## ELEMENTS SECTIONNELS

NO	DESCRIPTION
1	Limites et numeros de lots, toponymie
2	Centroides, immatriculations, limites, dimensions, superficies
3	Zonage et no. civiques

no 1 31-05-87 2 31-05-87 2C \_\_\_\_\_ 3 \_\_\_\_\_

MISE A JOUR (NO ELEMENTS SECTIONNELS, DATE)

PREPARE PAR Robert Toussaint T.P.

APPROBATION DU CCU C.C.U.-87-12-203

APPROBATION DU CONSEIL \_\_\_\_\_

ENTREE EN VIGUEUR \_\_\_\_\_

GUY BELISLE, maire Guy Belisle

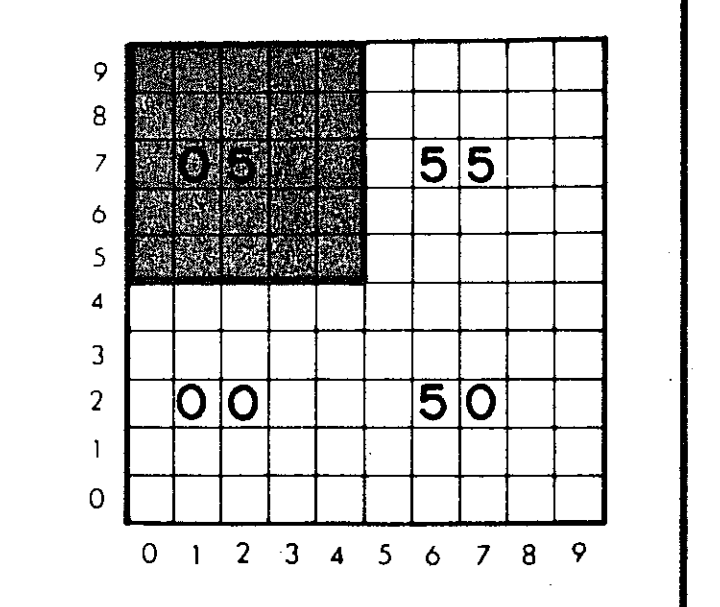
GILLES GOUGEON, greffier Gilles Gougeon

## LEGENDE

- Contrôle visuel
- Numéro d'immatriculation
- Dimension linéaire en mètres
- Superficie en mètres carrés
- Superficie en hectares
- Numéro de lot
- Numéro civique
- Occupation
- Localisation approximative

## ANNEXE "A"

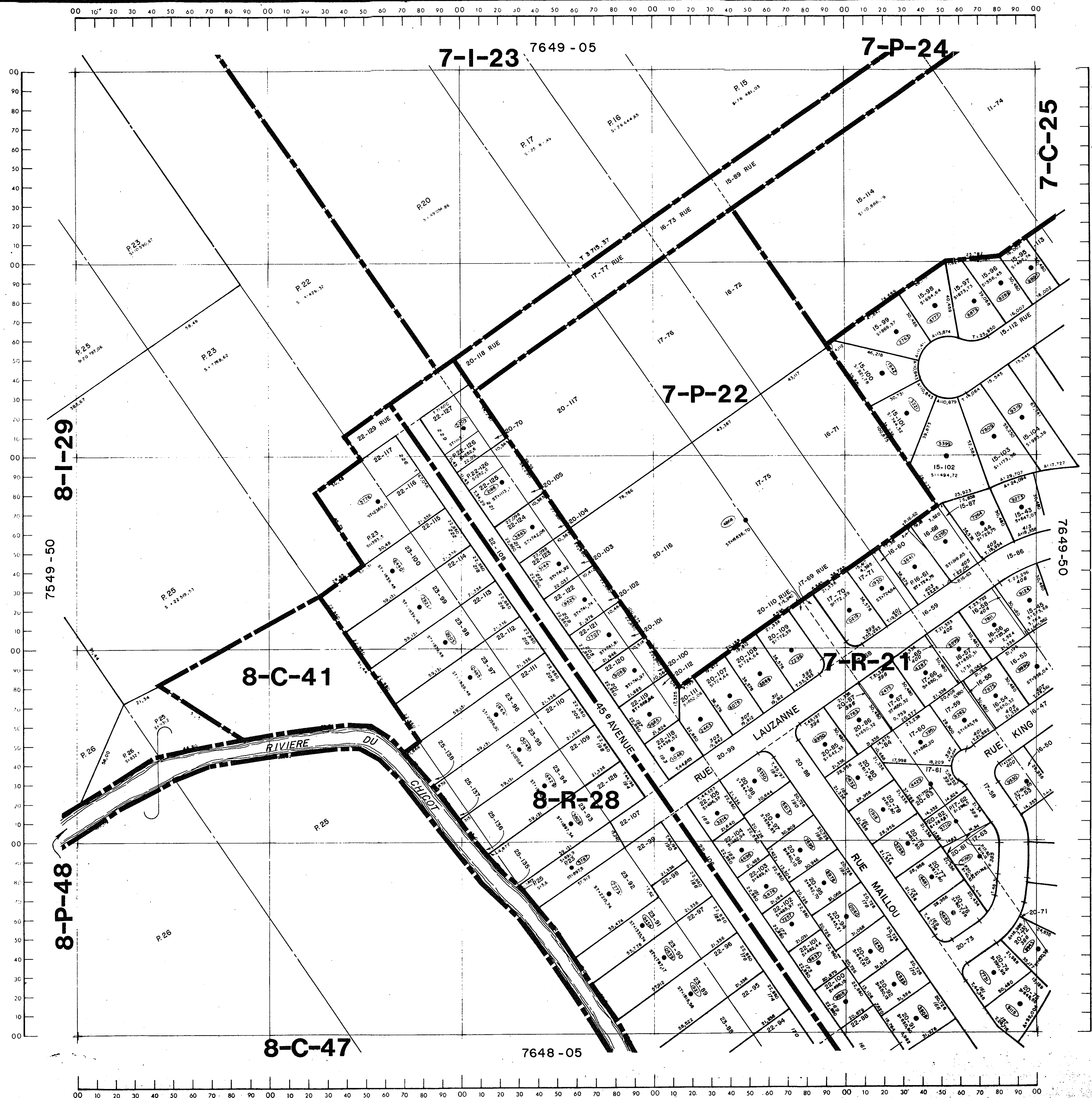
NO. 87-Z-69 DIVISION: 7649



ECHELLE 1:1000

Ce document administratif n'a légalité de valeur probante que dans le cadre de la loi sur l'évaluation foncière.





# ZONAGE

REGLEMENT 1288

MUNICIPALITE NO : 73120



SERVICE DE L'URBANISME

## INDEX DE ZONAGE

- LIMITE DES ZONES
  - LIMITE DE LA ZONE AGRICOLE ACTUELLE
  - LIMITE DE LA ZONE AGRICOLE PROPOSEE
  - RUES PROPOSEES
  - LIMITE ZONE INONDABLE 100 ANS
  - LIMITE ZONE INONDABLE 20 ANS
- 
- A AGRICOLE
  - C COMMERCIALE
  - CM COMMUNAUTAIRE
  - I INDUSTRIELLE
  - P PUBLIQUE
  - R RESIDENTIELLE
  - RE RECREATIF
  - V VILLEGIATURE
- EXEMPLE : 1-R-01  
1 SECTEUR DE LA VILLE  
R DOMINANTE D'USAGE  
01 NUMERO DE LA ZONE

## ELEMENTS SECTIONNELS

NO	DESCRIPTION
1	Limites et numeros de lots, toponymie
28	Centroides, immatriculations, limites, dimensions, superficies
3	Zonage et no. circons.

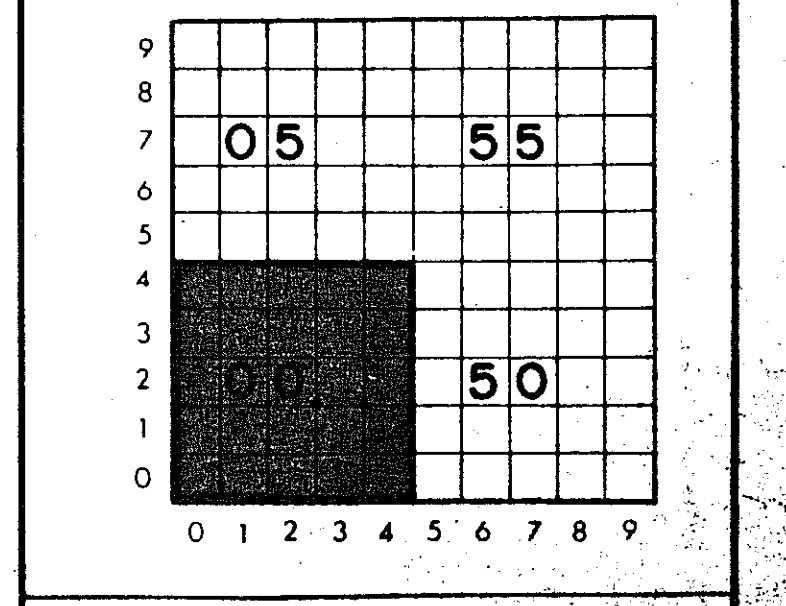
31-05-87 31-05-87 2C 3  
MISE A JOUR (NO ELEMENTS SECTIONNELS, DATE)  
PREPARE PAR *Robert Fournier, T.P.*  
APPROBATION DU CCU C-C-U-87-12-203  
APPROBATION DU CONSEIL  
ENTREE EN VIGUEUR  
GUY BELISLE, maire *Guy Belisle*  
GILLES GOUDEON, greffier *Gilles Goudeon*

## LEGENDE

- Centroïde visuel
- Numéro d'immatriculation
- 33,528 Dimension linéaire en mètres
- 5,464,12 Superficie en mètres carrés
- 5,5371 HA Superficie en hectares
- 115 Numéro de lot
- 380 Numéro civique
- Occupation
- Localisation approximative

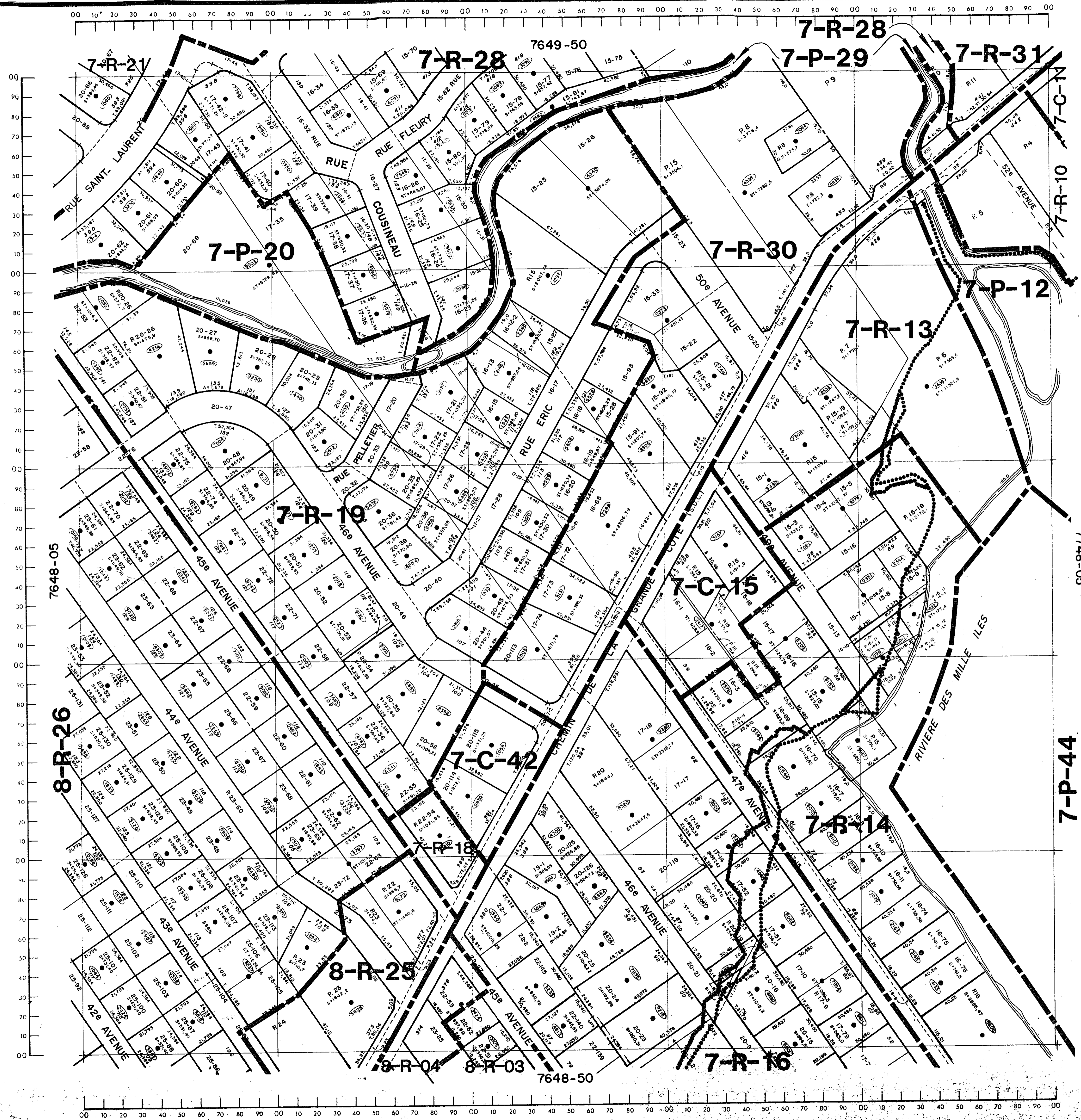
## ANNEXE "A"

NO. 87-Z-69 DIVISION: 7649



ECHELLE 1:1000  
0 5 10 20 30 40 50 60 70  
mètres

Ce document administratif n'a légalement de valeur probante que dans le cadre de la loi sur l'évaluation foncière.



# ZONAGE

REGLEMENT 1288

MUNICIPALITE NO : 73120



SERVICE DE L'URBANISME

## INDEX DE ZONAGE

- LIMITE DES ZONES
- LIMITE DE LA ZONE AGRICOLE ACTUELLE
- LIMITE DE LA ZONE AGRICOLE PROPOSEE
- RUES PROPOSEES
- LIMITE ZONE INONDABLE 100 ANS
- LIMITE ZONE INONDABLE 20 ANS

- A AGRICOLE
- C COMMERCIALE
- CM COMMUNAUTAIRE
- I INDUSTRIELLE
- P PUBLIQUE
- R RESIDENTIELLE
- RE RECREATIF
- V VILLEGIATURE

EXEMPLE : 1-R-01  
 1 SECTEUR DE LA VILLE  
 R DOMINANTE D'USAGE  
 01 NUMERO DE LA ZONE

## ELEMENTS SECTIONNELS

NO	DESCRIPTION
1	Limites et numéros de lots, toponymie
2B	Centroides, immatriculations, limites dimensionnelles, superficies
3	Zonage et no civiques

31-09-87 31-09-87  
 31-09-87 31-09-87  
 no 1 2 3 4 5 6 7 8 9 10 11 12 13 14 15 16 17 18 19 20 21 22 23 24 25 26 27 28 29 30 31 32 33 34 35 36 37 38 39 40 41 42 43 44 45 46 47 48 49 50 51 52 53 54 55 56 57 58 59 60 61 62 63 64 65 66 67 68 69 70 71 72 73 74 75 76 77 78 79 80 81 82 83 84 85 86 87 88 89 90 91 92 93 94 95 96 97 98 99 100

MISE A JOUR (NO ELEMENTS SECTIONNELS, DATE)

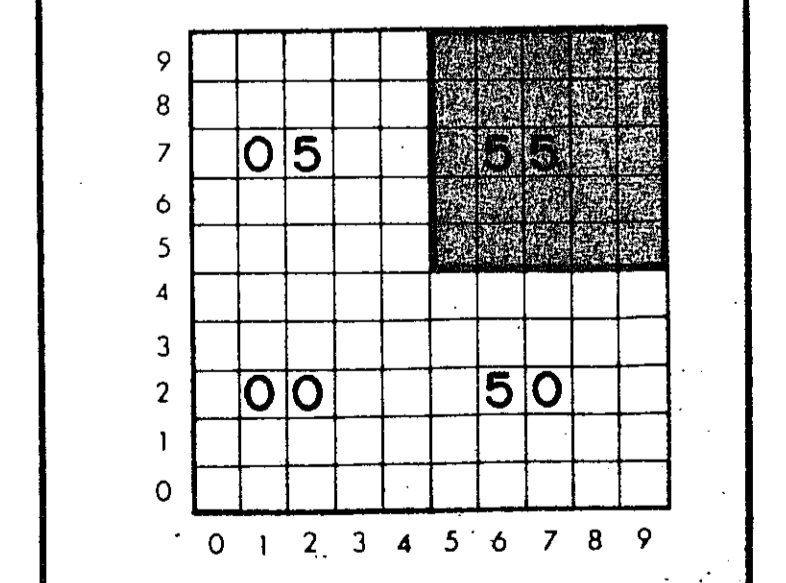
PREPARE PAR *Robert Tremblay, T.P.*  
 APPROBATION DU CCU *C.C.U.-87-12-203*  
 APPROBATION DU CONSEIL  
 ENTREE EN VIGUEUR  
 GUY BELISSE, maire  
 GILLES GOUDEON, greffier

## LEGENDE

- Centroïde visuel
- Numéro d'immatriculation
- Dimension linéaire en mètres
- Superficie en mètres carrés
- Superficie en hectares
- Numéro de lot
- Numéro civique
- Occupation
- Localisation approximative

## ANNEXE "A"

NO. 87-Z-69 DIVISION: 7648



ECHELLE 1:1000

Ce document administratif ne représente pas la valeur probante que dans le cadre de la loi sur l'évaluation foncière.