

**NOTE :**

SECTEUR 1  
 COMPRIS INTÉGRALEMENT DANS  
 LA ZONE D'INTÉRÊT HISTORIQUE  
 ET PATRIMONIALE




# ZONAGE

RÈGLEMENT 1391


MUNICIPALITÉ NO : 73120



SERVICE DE  
 L'URBANISME



PRÉPARÉ PAR : *Alain Raymond, s.é.c.*  
 APPROUVÉ PAR LE CONSEIL : C.C.U. 90-12-332  
 APPROUVÉ PAR LE MAIRE : RESOL 91-01-23  
 DATE : 1991-03-14

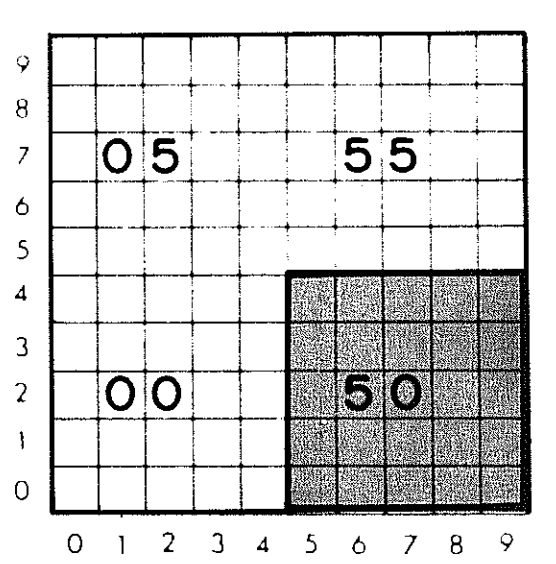


**INDEX DE ZONAGE**

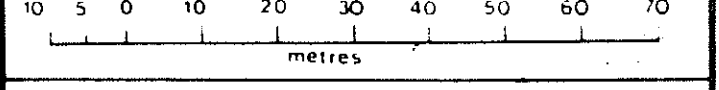
	1-R-01
	1-R-02
	1-R-03
	1-R-04
	1-R-05
	1-R-06
	1-R-07
	1-R-08
	1-R-09
	1-R-10
	1-R-11
	1-R-12
	1-R-13
	1-R-14
	1-R-15
	1-R-16
	1-R-17
	1-R-18
	1-P-17
	1-P-22
	1-CM-23
	1-CM-50
	1-C-16
	1-C-24
	1-C-25

**ANNEXE "A"**

NO. 90-Z-175 DIVISION: 7346

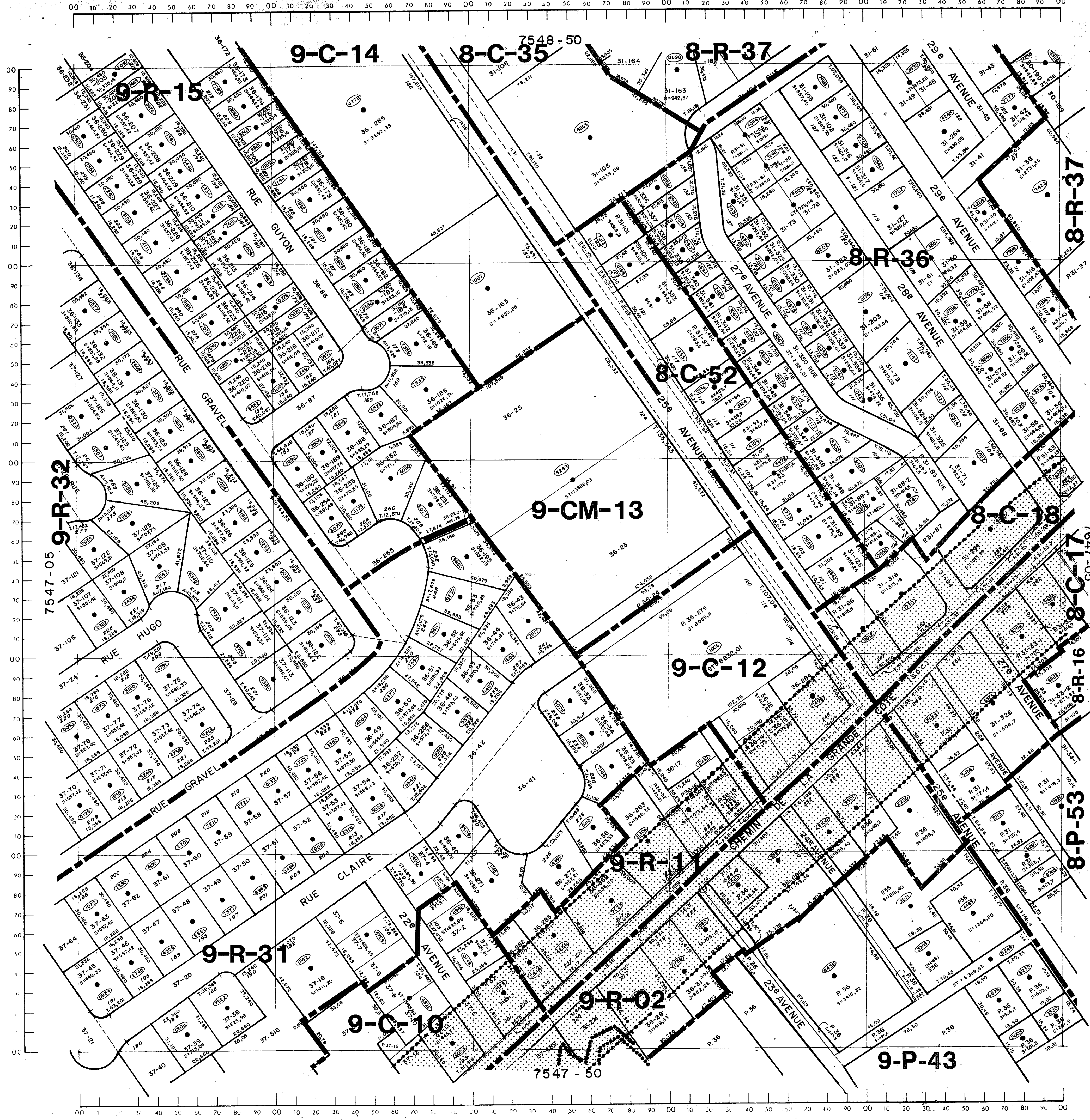


ECHELLE 1:1000



Ce document administratif n'a légalement de valeur probante que dans le cadre de la loi sur l'évaluation foncière.






# ZONAGE

RÈGLEMENT 1391


MUNICIPALITE NO : 73120



SERVICE DE L'URBANISME



PREPARE PAR: *Richard Lemay, S. inc.*  
 APPROBATION DU CCU: C.C.U. 90-12-302  
 APPROBATION DU CONSEIL: RESOL 91-01-33  
 ENTREE EN VIGUEUR: 1991-03-14  
 JEAN PREVOST maire  
 GILLES GOUÉON greffier

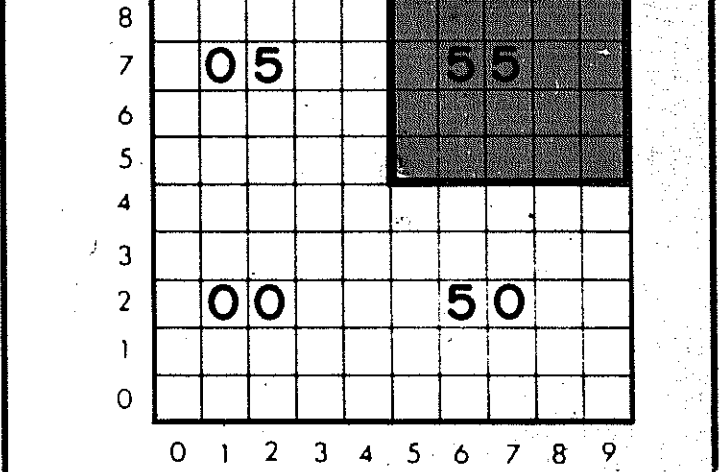


**INDEX DE ZONAGE**

	LIMITE DES ZONES
	LIMITE DE LA ZONE AGRICOLE ACTUELLE
	LIMITE DE LA ZONE AGRICOLE PROPOSEE
	RUES PROPOSEES
	LIMITE ZONE INONDABLE 100 ANS
	LIMITE ZONE INONDABLE 20 ANS
	ZONE D'INTERET HISTORIQUE & PATRIMONIAL ASSUJETI A UN PLAN D'IMPLANTATION ET D'INTEGRATION ARCHITECTURALE
	SERVITUDE HYDRO QUEBEC
	SERVITUDE TRANS QUEBEC MARITIMES
	SERVITUDE TRANS NORTHERN PIPELINE
	ZONE TAMPON
	BOISE A PROTEGER
	PISTE CYCLABLE ET DU SKY DE FOND
A	AGRICOLE
I	INDUSTRIELLE
R	RESIDENTIELLE
C	COMMERCIALE
G	GOUL
RE	RECREATIF
CM	COMMUNAUTAIRE P PUBLIQUE
EXEMPLE 1-R-01	1 SECTEUR DE LA VILLE R DOMINANTE D'USAGE 01 NUMERO DE LA ZONE

## ANNEXE "A"

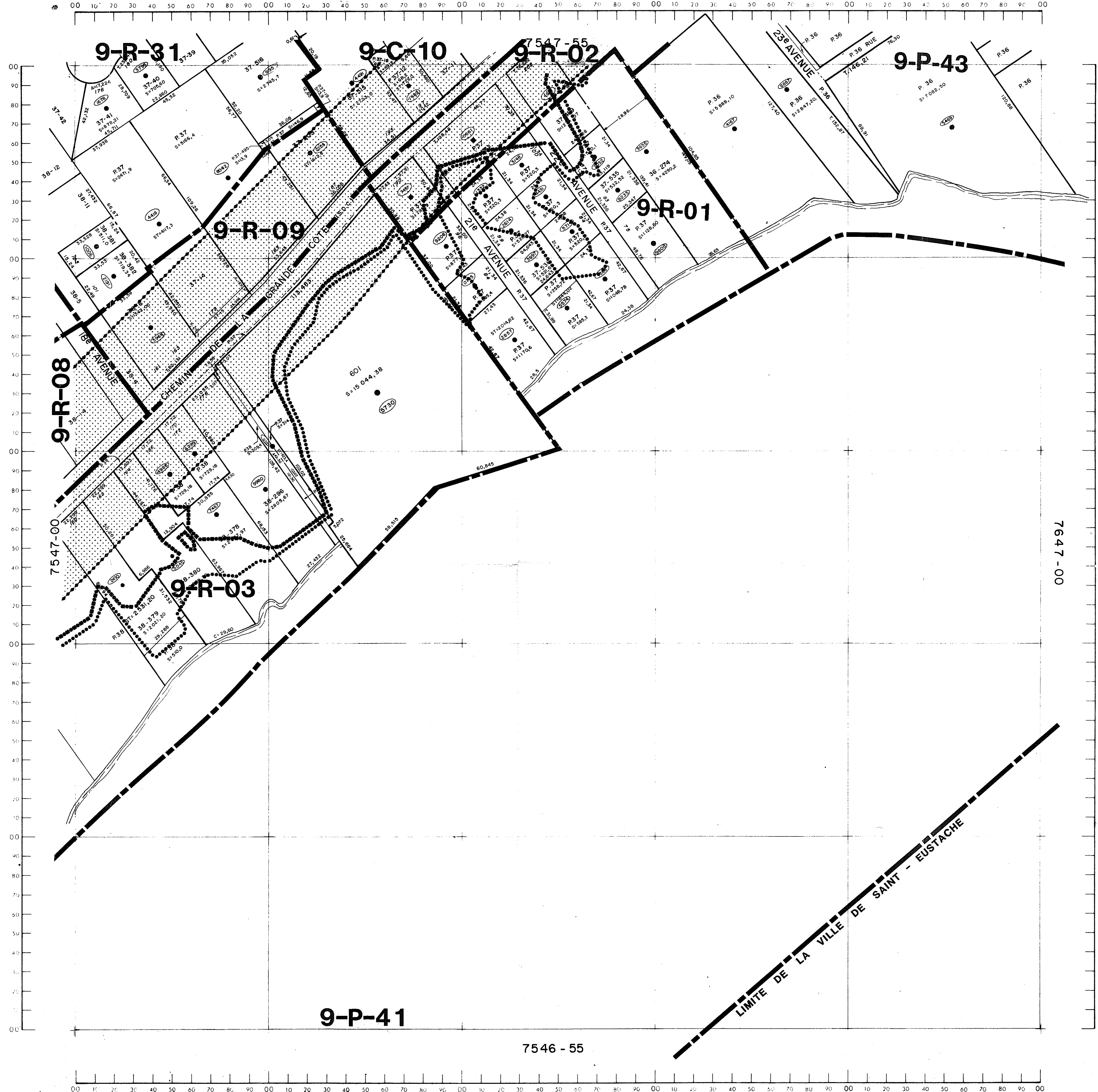
NO. 90-Z-175 DIVISION: 7547



ECHELLE 1:1000

Ce document administratif n'a légalement de valeur probante que dans le cadre de la loi sur l'évaluation foncière

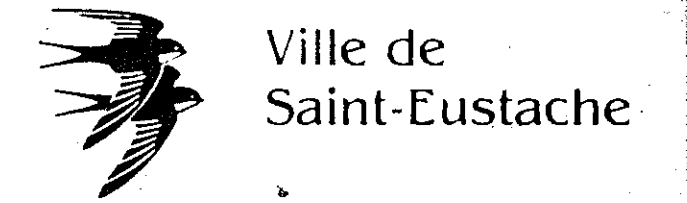




# ZONAGE

RÈGLEMENT 1391

MUNICIPALITE NO : 73120



SERVICE DE L'URBANISME

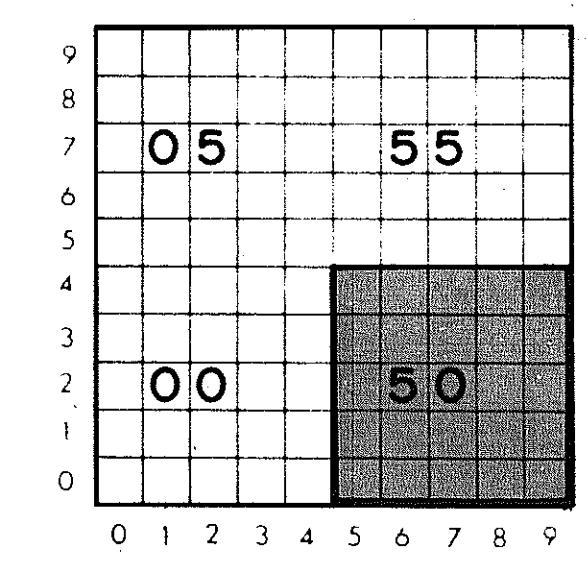
PRÉPARÉ PAR: *André Gougeon S.Eng.*  
 APPROBATION DU C.C.U.: C.C.U. 90-12-002  
 APPROBATION DU CONSEIL: RESOL 91-01-33  
 ENTRÉE EN VIGUEUR: 1991-03-14  
 JEAN PREVOST MAIRE  
 LES GOUGEON OPTIC

## INDEX DE ZONAGE

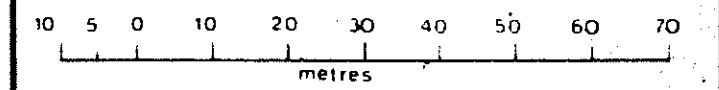
- LIMITE DES ZONES
  - LIMITE DE LA ZONE AGRICOLE ACTUELLE
  - LIMITE DE LA ZONE AGRICOLE PROPOSÉE
  - RUES PROPRIÉTAIRES
  - LIMITE ZONE INONDABLE 100 ANS
  - LIMITE ZONE INONDABLE 25 ANS
  - ZONE D'INTÉRÊT HISTORIQUE & PATRIMONIALE
  - ANNEXE ET À UN PLAN D'ORIENTATION ET D'INTÉGRATION ARCHITECTURALE
  - SERVITUDE HYDRO QUÉBEC
  - SERVITUDE TRANS QUÉBEC MARITIMES
  - SERVITUDE TRANS NORTHERN PIPELINE
  - ZONE CAMPUS
  - ZONE D'ÉVALUATION
  - LIMITE D'ÉVALUATION ET D'ÉTAT DE FOND
- |                        |                       |                        |
|------------------------|-----------------------|------------------------|
| <b>A</b> RESIDENTIELLE | <b>I</b> INDUSTRIELLE | <b>R</b> RESIDENTIELLE |
| <b>C</b> COMMERCIALE   | <b>G</b> ZONE         | <b>RE</b> RECREATIF    |
| <b>CM</b> COMMERCIAL   | <b>P</b> PUBLIC       |                        |
- FORMES: 1-R-01 R. 1. ZONE AGRICOLE  
01 NOMBRE DE LA ZONE

## ANNEXE "A"

NO. 90-Z-175 DIVISION: 7547



ECHELLE 1:1000



Ce document administratif n'a légalement de valeur probante que dans le cadre de la loi sur l'évaluation foncière

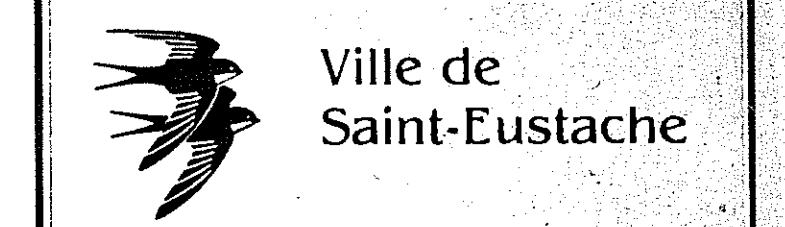





# ZONAGE

RÈGLEMENT 1391

MUNICIPALITE NO : 73120



SERVICE DE L'URBANISME



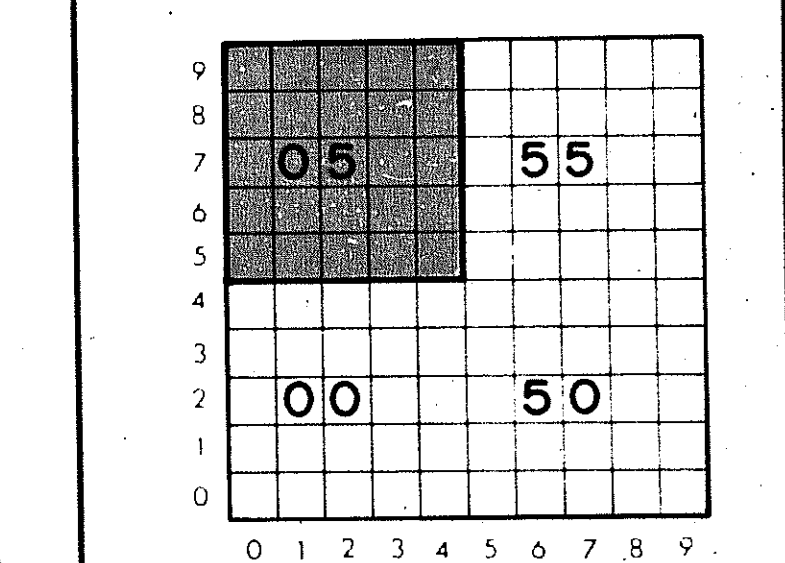
PREPARE PAR *Robert Roussseau S. Co.*  
 APPROBATION DU CCU C.C.U. 90-12-202  
 APPROBATION DU CONSEIL RESOL 91-01-23  
 ENTREE EN VIGUEUR 1991-03-14  
 JEAN PREVOST maire  
 GILLES GOUGEON greffier

## INDEX DE ZONAGE

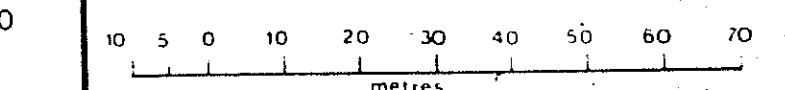
- LIMITE DES ZONES
  - LIMITE DE LA ZONE AGRICOLE ACTUELLE
  - LIMITE DE LA ZONE AGRICOLE PROPOSEE
  - RUES PROPOSEES
  - LIMITE ZONE INONDABLE 100 ANS
  - LIMITE ZONE INONDABLE 20 ANS
  - ZONE D'INTERET HISTORIQUE & PATRIMONIALE ASSUJETE A UN PLAN D'IMPLEMENTATION ET D'INTERPRETATION ARCHITECTURALE
  - SERVITUDE HYDRO QUEBEC
  - SERVITUDE TRANS QUEBEC MARITIMES
  - SERVITUDE TRANS NORTHERN PIPELINE
  - ZONE TAMPON
  - ZONE A PROTEGER
  - PAYS CROISSABLE ET OUVERT DE FOND
- |    |              |   |              |    |               |
|----|--------------|---|--------------|----|---------------|
| A  | AGRICOLE     | I | INDUSTRIELLE | R  | RESIDENTIELLE |
| C  | COMMERCIAL   | G | GARTE        | RE | RECREATIF     |
| CM | COMMUNICABLE | P | PUBLIC       |    |               |
- EXEMPLE : 1-R-01 1. ZONE AGRICOLE A SOULEV  
 01. COMPARTIMENT QUADRANT  
 01. NUMERO DE LA ZONE

## ANNEXE "A"

NO. 90-Z-175 DIVISION: 7547



ECHELLE 1:1000

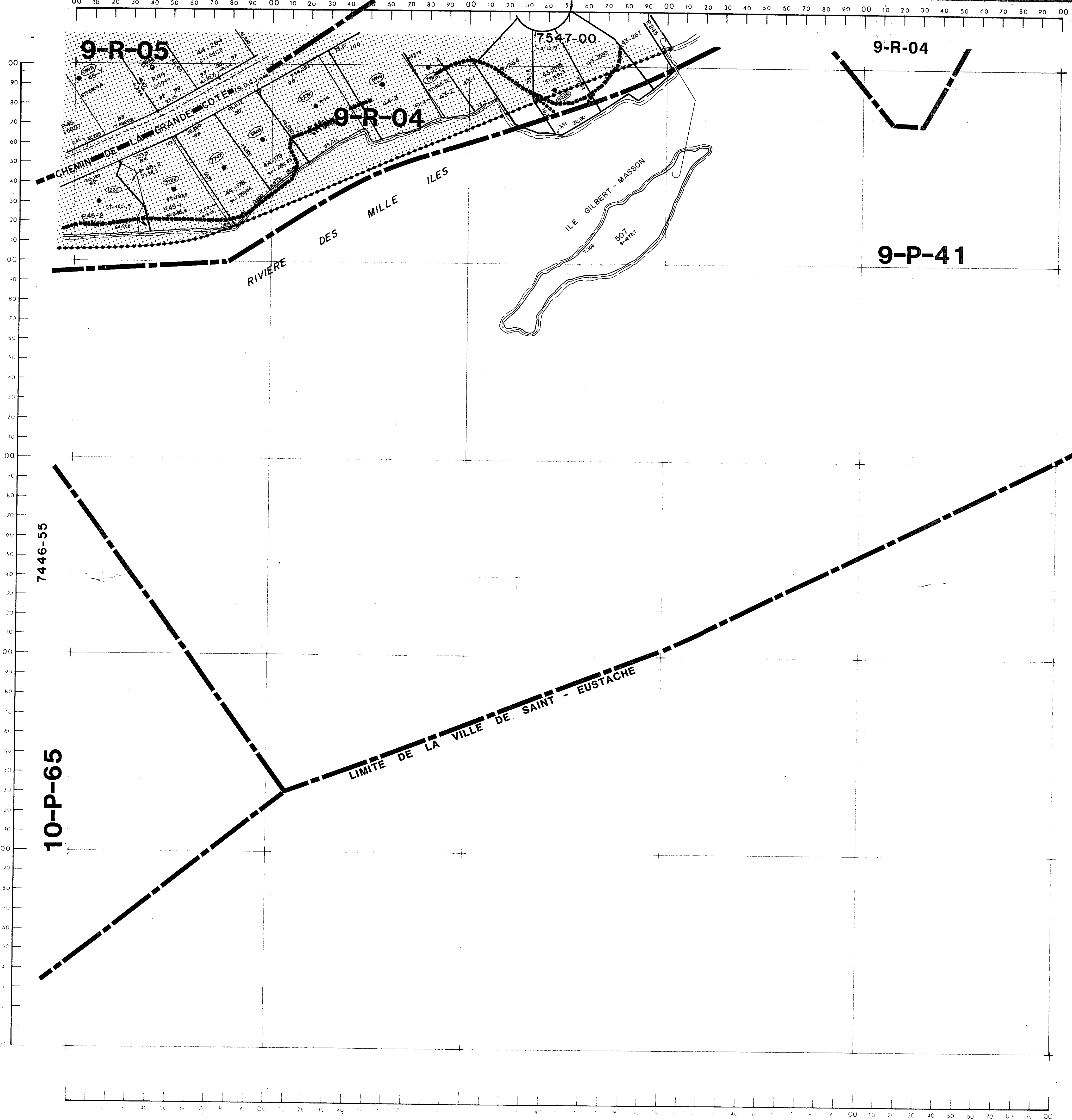


Ce document administratif n'a légalité de valeur probante que dans le cadre de la loi sur l'évaluation foncière









# ZONAGE


RÈGLEMENT 1391

MUNICIPALITE NO : 73120



Ville de Saint-Eustache

SERVICE DE L'URBANISME



PREPARE PAR: *Robert Lemay s.ing.*  
 APPROBATION DU CCU: C.C.U. 90-12-002  
 APPROBATION DU CONSEIL: RESOL 91-01-23  
 ENTREE EN VIGUEUR: 1991-03-14  
 JEAN PRECOST: Maire  
 GILLES HOUDEON: Greffier

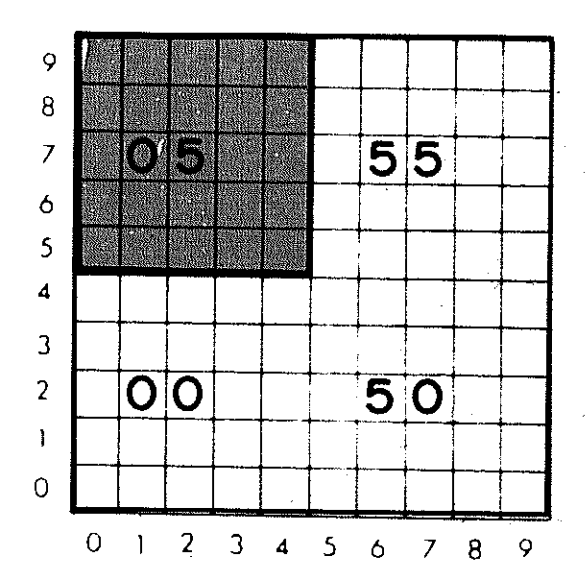
### INDEX DE ZONAGE

- LIMITE DE ZONES
- ||||| LIMITE DE LA ZONE AGRICOLE ACTUELLE
- LIMITE DE LA ZONE AGRICOLE PROPOSEE
- ZONES PROPOSEES
- ..... LIMITE ZONE INONDABLE 100 ANS
- ..... LIMITE ZONE INONDABLE 20 ANS
- ..... ZONE D'INTERET HISTORIQUE & PATRIMONIALE
- ..... ZONE D'INTERET EN PLAN D'IMPLANTATION ET D'INTEGRATION ARCHITECTURALE
- ..... ZONE ZONE HYDRO-QUEBEC
- ..... ZONE ZONE TRANS-QUEBEC MARITIMES
- ..... ZONE ZONE TRANS-NORTHEN PIPELINE
- ..... ZONE TAMPON
- ..... ZONE A PROTEGER
- ..... ZONE RELIEVEE ET D'UN PAYSAGE DE FOND

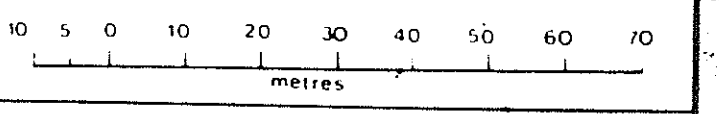
A AGRICOLE I INDUSTRIELLE R RESIDENTIELLE  
 C COMMERCIAL G GENIE RE RECREATIF  
 CM COMMERCIAL P PARCOURS  
 EXEMPLE: I-R-01 I INDUSTRIELLE R RESIDENTIELLE 01  
 01 NUMERO DE LA ZONE

### ANNEXE "A"

NO. 90-Z-175 DIVISION: 7546



ECHELLE 1:1000



Ce document administratif n'a légalement de valeur probante que dans le cadre de la loi sur l'évaluation foncière















00 10 20 30 40 50 60 70 80 90 00 10 20 30 40 50 60 70 80 90 00 10 20 30 40 50 60 70 80 90 00 10 20 30 40 50 60 70 80 90 00 10 20 30 40 50 60 70 80 90 00

# ZONAGE


RÈGLEMENT 1391

MUNICIPALITE NO : 73120



SERVICE DE L'URBANISME

PREPARE PAR: *Robert Lacombe S. Inc.*  
 APPROBATION DU CCU: C.C.U.-90-12-202  
 APPROBATION DU CONSEIL: RESOL. 91-01-23  
 ENTREE EN VIGUEUR: 1991-03-14  
 JEAN PREVOST Maire  
 GILLES HOUGEON greffier

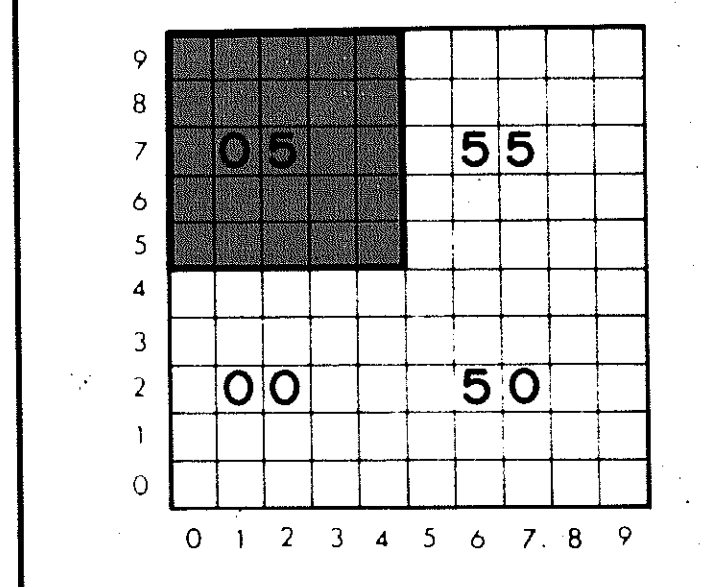


**INDEX DE ZONAGE**

	LIMITE DE LA ZONE AGRICOLE ACTUELLE
	LIMITE DE LA ZONE AGRICOLE PROPOSEE A SUIVRE
	LIMITE ZONE INONDABLE 100 ANS
	LIMITE ZONE INONDABLE 20 ANS
	ZONE D'INTERET HISTORIQUE & PATRIMONIAL ASSOCIEE A UN PLAN D'IMPLANTATION ET D'INTEGRATION ARCHITECTURALE
	SERVICE HYDRO QUEBEC
	SERVICE TRANS QUEBEC MARITIMES
	SERVICE TRANS-NORTHERN PIPELINE
	ZONE TEMPORAIRE
	TERRE A AMELIORER
	POSTE EXISTANT ET/OU FUTUR DE FOND
<b>A</b>	RESIDENTIEL
<b>C</b>	COMMERCIAL
<b>CM</b>	CARRIAGES
<b>I</b>	INDUSTRIEL
<b>G</b>	GOVT
<b>P</b>	PUBLIC
<b>R</b>	RESIDENTIELLE
<b>RE</b>	RECREATIF
<b>T</b>	TRAVAIL DE LA VILLE
<b>DT</b>	DIVISION DE LA ZONE

## ANNEXE "A"

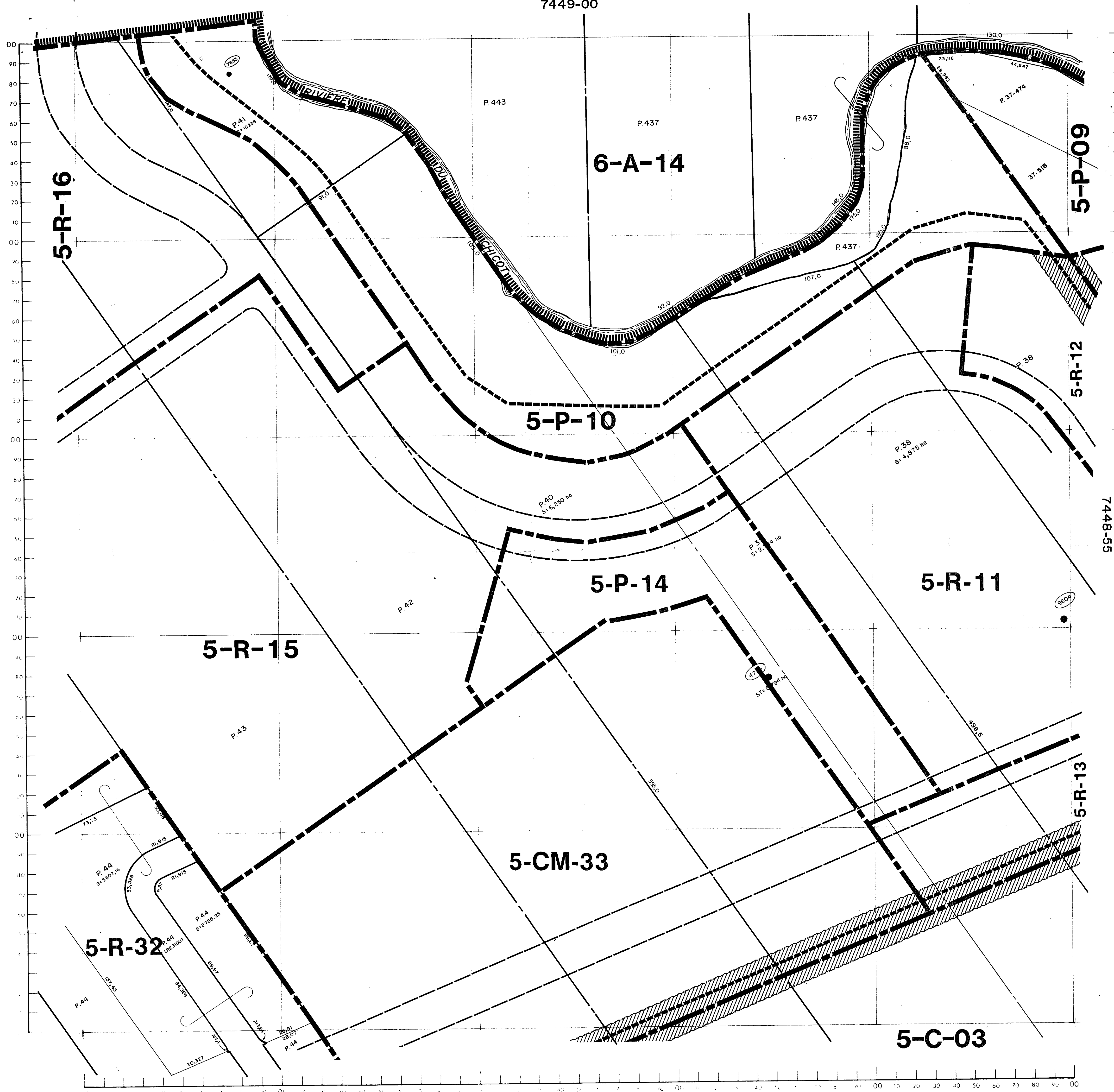
NO. 90-Z-175 DIVISION: 7448



ECHELLE 1:1000

Ce document administratif n'a légalement de valeur probante que dans le cadre de la loi sur l'évaluation foncière.

NOTE :  
 SECTEUR 6  
 RÉFÉRER AUX PLANS 1 : 10 000





# ZONAGE

RÈGLEMENT 1391


MUNICIPALITE NO : 73120



SERVICE DE L'URBANISME



PREPARE PAR: *Robert Gougeon S. Inc.*  
 APPROBATION DU C.C.U.: C.C.U. 90-12-232  
 APPROBATION DU CONSEIL: RESOL. 91-01-23  
 ENTREE EN VIGUEUR: 1991-03-14  
 JEAN PRÉVOST Maire  
 LES GOUGEON Directeur

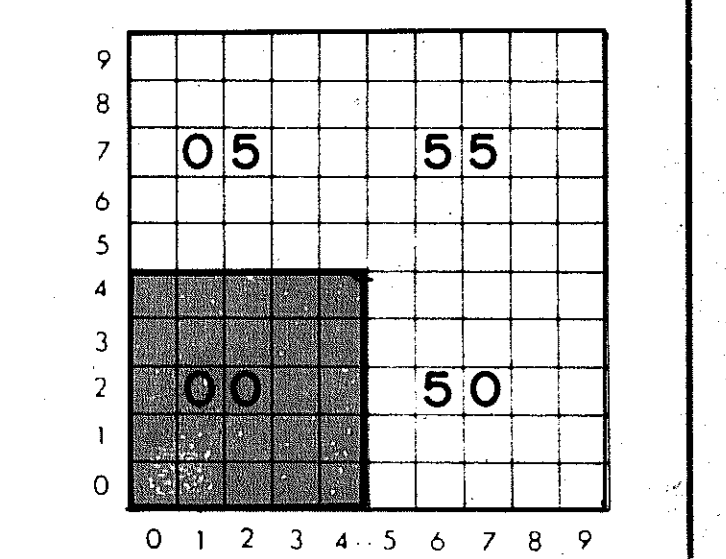


## INDEX DE ZONAGE

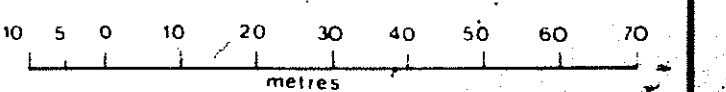
- LIMITE DE LA ZONE AGRICOLE ACTUELLE
- LIMITE DE LA ZONE AGRICOLE PROPOSÉE
- RUE PROPRIÉTAIRE
- LIMITE ZONE INDUSTRIELLE 10 ANS
- LIMITE ZONE INDUSTRIELLE 20 ANS
- LIMITE ZONE INDUSTRIELLE 30 ANS
- LIMITE ZONE INDUSTRIELLE 40 ANS
- LIMITE ZONE INDUSTRIELLE 50 ANS
- LIMITE ZONE INDUSTRIELLE 60 ANS
- LIMITE ZONE INDUSTRIELLE 70 ANS
- LIMITE ZONE INDUSTRIELLE 80 ANS
- LIMITE ZONE INDUSTRIELLE 90 ANS
- LIMITE ZONE INDUSTRIELLE 100 ANS
- LIMITE ZONE INDUSTRIELLE 110 ANS
- LIMITE ZONE INDUSTRIELLE 120 ANS
- LIMITE ZONE INDUSTRIELLE 130 ANS
- LIMITE ZONE INDUSTRIELLE 140 ANS
- LIMITE ZONE INDUSTRIELLE 150 ANS
- LIMITE ZONE INDUSTRIELLE 160 ANS
- LIMITE ZONE INDUSTRIELLE 170 ANS
- LIMITE ZONE INDUSTRIELLE 180 ANS
- LIMITE ZONE INDUSTRIELLE 190 ANS
- LIMITE ZONE INDUSTRIELLE 200 ANS
- LIMITE ZONE INDUSTRIELLE 210 ANS
- LIMITE ZONE INDUSTRIELLE 220 ANS
- LIMITE ZONE INDUSTRIELLE 230 ANS
- LIMITE ZONE INDUSTRIELLE 240 ANS
- LIMITE ZONE INDUSTRIELLE 250 ANS
- LIMITE ZONE INDUSTRIELLE 260 ANS
- LIMITE ZONE INDUSTRIELLE 270 ANS
- LIMITE ZONE INDUSTRIELLE 280 ANS
- LIMITE ZONE INDUSTRIELLE 290 ANS
- LIMITE ZONE INDUSTRIELLE 300 ANS
- LIMITE ZONE INDUSTRIELLE 310 ANS
- LIMITE ZONE INDUSTRIELLE 320 ANS
- LIMITE ZONE INDUSTRIELLE 330 ANS
- LIMITE ZONE INDUSTRIELLE 340 ANS
- LIMITE ZONE INDUSTRIELLE 350 ANS
- LIMITE ZONE INDUSTRIELLE 360 ANS
- LIMITE ZONE INDUSTRIELLE 370 ANS
- LIMITE ZONE INDUSTRIELLE 380 ANS
- LIMITE ZONE INDUSTRIELLE 390 ANS
- LIMITE ZONE INDUSTRIELLE 400 ANS
- LIMITE ZONE INDUSTRIELLE 410 ANS
- LIMITE ZONE INDUSTRIELLE 420 ANS
- LIMITE ZONE INDUSTRIELLE 430 ANS
- LIMITE ZONE INDUSTRIELLE 440 ANS
- LIMITE ZONE INDUSTRIELLE 450 ANS
- LIMITE ZONE INDUSTRIELLE 460 ANS
- LIMITE ZONE INDUSTRIELLE 470 ANS
- LIMITE ZONE INDUSTRIELLE 480 ANS
- LIMITE ZONE INDUSTRIELLE 490 ANS
- LIMITE ZONE INDUSTRIELLE 500 ANS
- LIMITE ZONE INDUSTRIELLE 510 ANS
- LIMITE ZONE INDUSTRIELLE 520 ANS
- LIMITE ZONE INDUSTRIELLE 530 ANS
- LIMITE ZONE INDUSTRIELLE 540 ANS
- LIMITE ZONE INDUSTRIELLE 550 ANS
- LIMITE ZONE INDUSTRIELLE 560 ANS
- LIMITE ZONE INDUSTRIELLE 570 ANS
- LIMITE ZONE INDUSTRIELLE 580 ANS
- LIMITE ZONE INDUSTRIELLE 590 ANS
- LIMITE ZONE INDUSTRIELLE 600 ANS
- LIMITE ZONE INDUSTRIELLE 610 ANS
- LIMITE ZONE INDUSTRIELLE 620 ANS
- LIMITE ZONE INDUSTRIELLE 630 ANS
- LIMITE ZONE INDUSTRIELLE 640 ANS
- LIMITE ZONE INDUSTRIELLE 650 ANS
- LIMITE ZONE INDUSTRIELLE 660 ANS
- LIMITE ZONE INDUSTRIELLE 670 ANS
- LIMITE ZONE INDUSTRIELLE 680 ANS
- LIMITE ZONE INDUSTRIELLE 690 ANS
- LIMITE ZONE INDUSTRIELLE 700 ANS
- LIMITE ZONE INDUSTRIELLE 710 ANS
- LIMITE ZONE INDUSTRIELLE 720 ANS
- LIMITE ZONE INDUSTRIELLE 730 ANS
- LIMITE ZONE INDUSTRIELLE 740 ANS
- LIMITE ZONE INDUSTRIELLE 750 ANS
- LIMITE ZONE INDUSTRIELLE 760 ANS
- LIMITE ZONE INDUSTRIELLE 770 ANS
- LIMITE ZONE INDUSTRIELLE 780 ANS
- LIMITE ZONE INDUSTRIELLE 790 ANS
- LIMITE ZONE INDUSTRIELLE 800 ANS
- LIMITE ZONE INDUSTRIELLE 810 ANS
- LIMITE ZONE INDUSTRIELLE 820 ANS
- LIMITE ZONE INDUSTRIELLE 830 ANS
- LIMITE ZONE INDUSTRIELLE 840 ANS
- LIMITE ZONE INDUSTRIELLE 850 ANS
- LIMITE ZONE INDUSTRIELLE 860 ANS
- LIMITE ZONE INDUSTRIELLE 870 ANS
- LIMITE ZONE INDUSTRIELLE 880 ANS
- LIMITE ZONE INDUSTRIELLE 890 ANS
- LIMITE ZONE INDUSTRIELLE 900 ANS
- LIMITE ZONE INDUSTRIELLE 910 ANS
- LIMITE ZONE INDUSTRIELLE 920 ANS
- LIMITE ZONE INDUSTRIELLE 930 ANS
- LIMITE ZONE INDUSTRIELLE 940 ANS
- LIMITE ZONE INDUSTRIELLE 950 ANS
- LIMITE ZONE INDUSTRIELLE 960 ANS
- LIMITE ZONE INDUSTRIELLE 970 ANS
- LIMITE ZONE INDUSTRIELLE 980 ANS
- LIMITE ZONE INDUSTRIELLE 990 ANS
- LIMITE ZONE INDUSTRIELLE 1000 ANS

## ANNEXE "A"

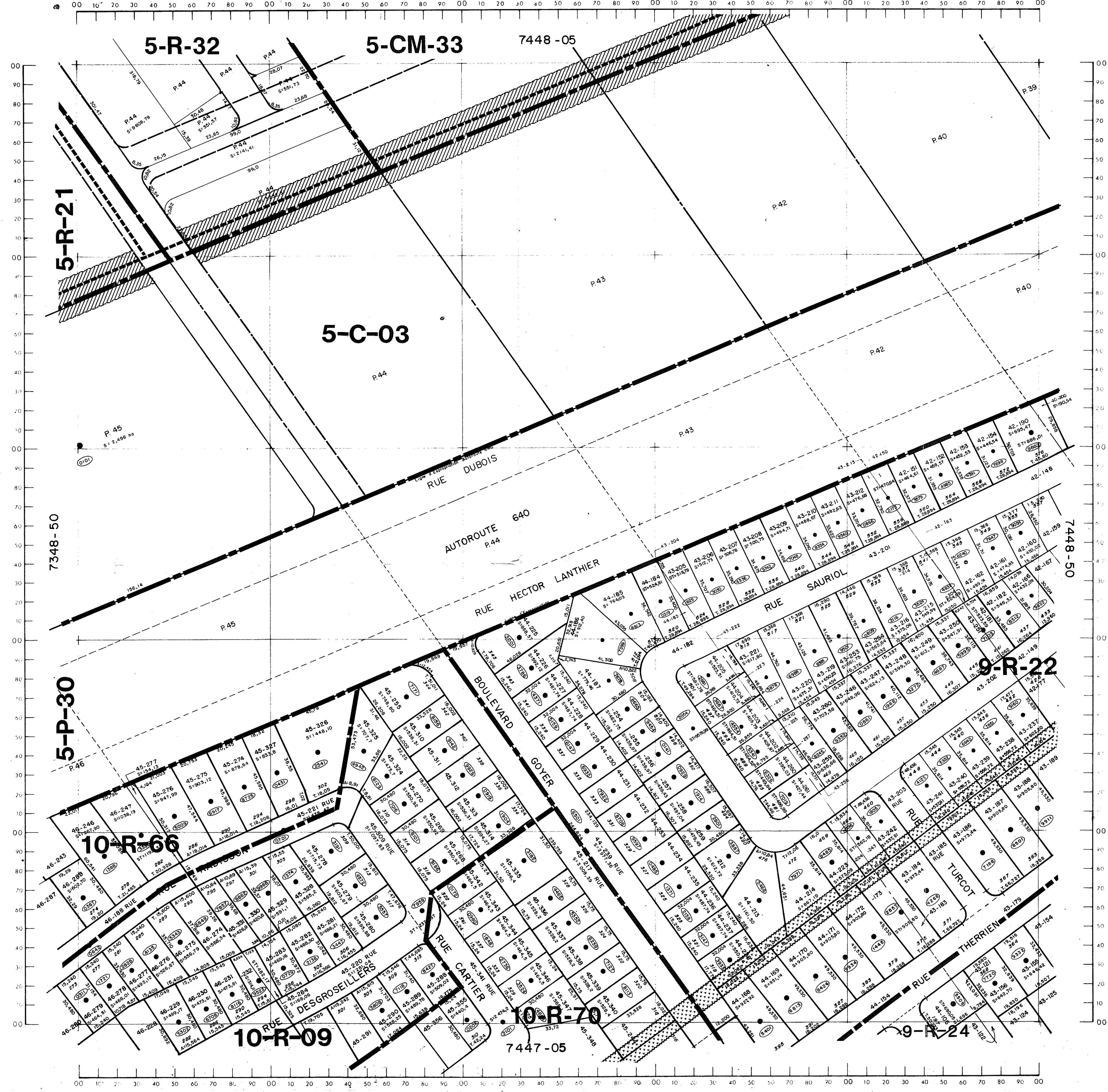
NO. 90-Z-175 DIVISION: 7448



ECHELLE 1:1000



Ce document administratif n'a légalité de valeur probante que dans le cadre de la loi sur l'évaluation foncière







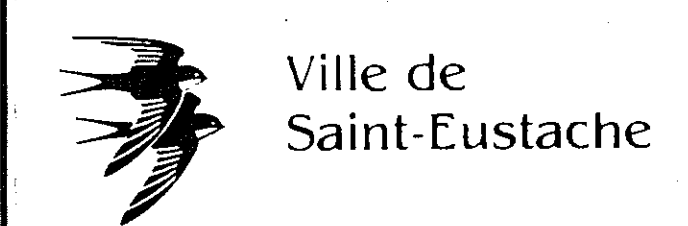




# ZONAGE

RÈGLEMENT 1391

MUNICIPALITE NO : 73120



Ville de  
Saint-Eustache

SERVICE DE  
L'URBANISME



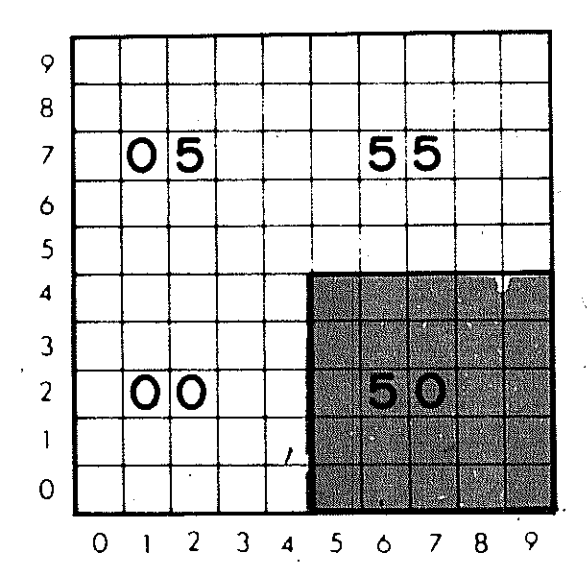
PREPARE PAR: *Robert Roy*  
 APPROBATION DU CCU: C.C.U. 90-12-032  
 APPROBATION DU CONSEIL: RESOL 91-01-23  
 ENTREE EN VIGUEUR: 1991-03-04  
 JEAN PREJOST Maire  
 GILLES GOUDEON Directeur

## INDEX DE ZONAGE

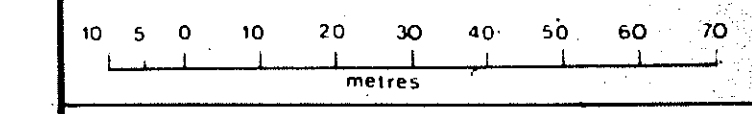
	ZONE AGRICOLE ACTUELLE
	ZONE AGRICOLE PROPOSEE
	ZONE INDUSTRIELLE
	ZONE COMMERCIALE
<td>ZONE RESIDENTIELLE UNIFAMILIAIRE A 2 ETAGES</td>	ZONE RESIDENTIELLE UNIFAMILIAIRE A 2 ETAGES
<td>ZONE RESIDENTIELLE UNIFAMILIAIRE A 1 ETAGE</td>	ZONE RESIDENTIELLE UNIFAMILIAIRE A 1 ETAGE
	ZONE RESIDENTIELLE UNIFAMILIAIRE A 1 ETAGE AVEC PLAN D'IMPLANTATION ET D'IMPLANTATION ARCHITECTURALE
	ZONE RESIDENTIELLE UNIFAMILIAIRE QUEBECOIS
	ZONE RESIDENTIELLE UNIFAMILIAIRE MARITIMES
	ZONE RESIDENTIELLE UNIFAMILIAIRE PIPELINE
	ZONE RESIDENTIELLE UNIFAMILIAIRE STANDARD
	ZONE RESIDENTIELLE UNIFAMILIAIRE DE FOND
	ZONE COMMERCIALE ET INDUSTRIELLE DE FOND
<b>A</b>	AGRICOLE
<b>I</b>	INDUSTRIELLE
<b>R</b>	RESIDENTIELLE
<b>C</b>	COMMERCIALE
<b>G</b>	GENÉRAL
<b>RE</b>	RESIDENTIELLE
<b>CM</b>	COMMERCIALE MARITIME
<b>P</b>	PROFESIONNELLE
<b>1-R-01</b>	ZONE RESIDENTIELLE UNIFAMILIAIRE A 1 ETAGE
<b>R</b>	ZONE RESIDENTIELLE UNIFAMILIAIRE
<b>01</b>	NUMERO DE LA ZONE

## ANNEXE "A"

NO. 90-Z-175 DIVISION: 7447



ECHELLE 1:1000



Ce document administratif ne constitue pas un acte de vente ou de location. Il est soumis à la loi sur l'évaluation foncière.







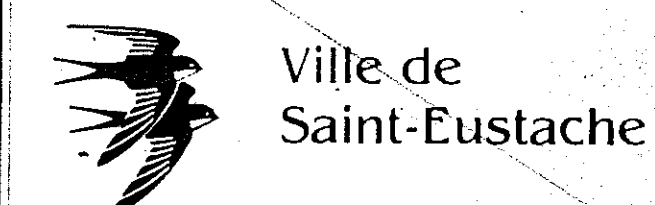




# ZONAGE

RÈGLEMENT 1391

MUNICIPALITE NO : 73120



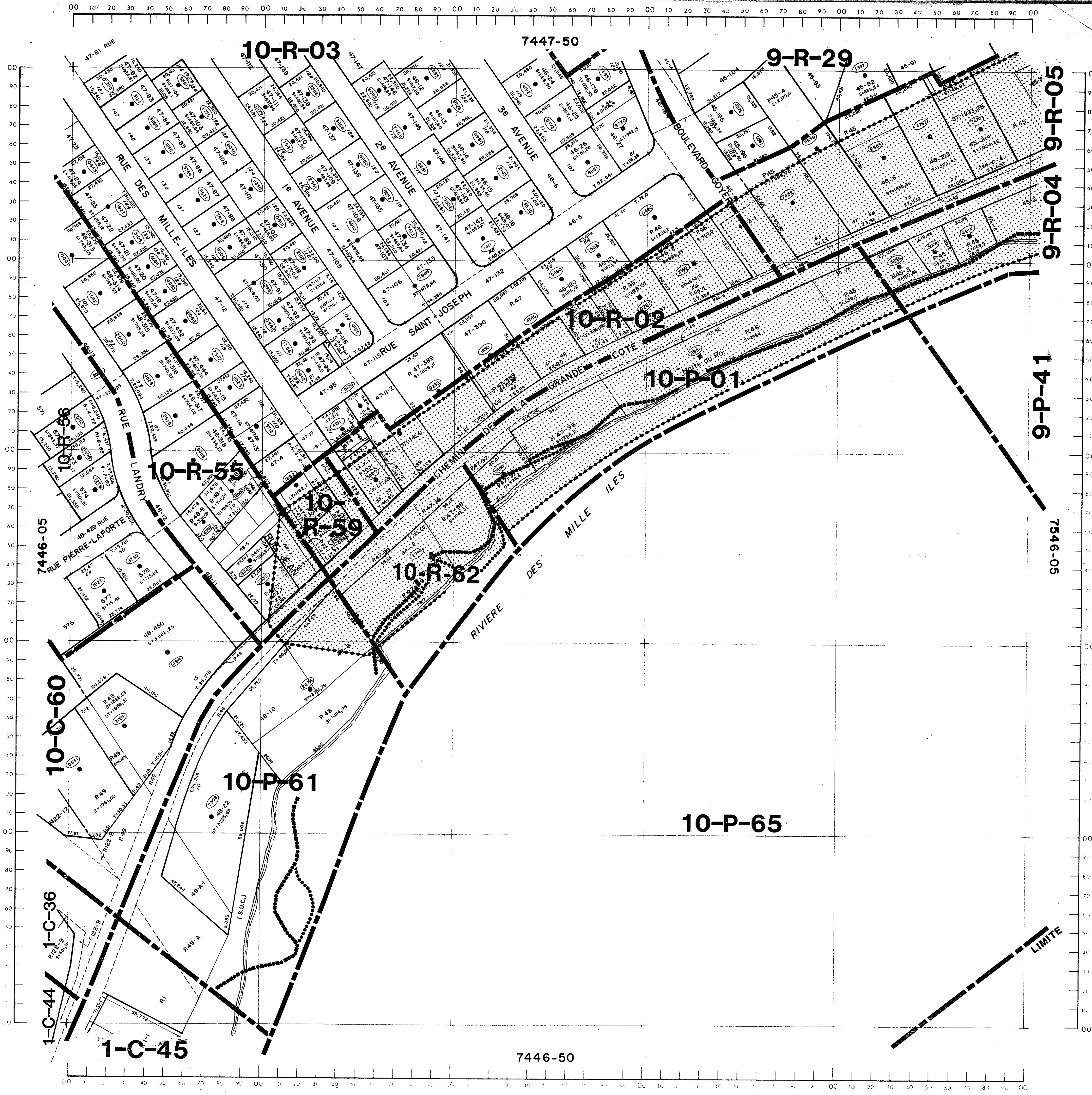
SERVICE DE  
L'URBANISME



PREPARE PAR *Alain Lemay, S. Inc.*  
 APPROBATION DU CCU C.C.U. 90-12-202  
 APPROBATION DU CONSEIL RESOL 91-01-23  
 ENTREE EN VIGUEUR 1991-03-14  
 JEAN PREVOST Maire  
 HILLES GOUGEON Greffier

**NOTE :**

SECTEUR 1  
 COMPRIS INTÉGRALEMENT DANS  
 LA ZONE D'INTÉRÊT HISTORIQUE  
 ET PATRIMONIALE

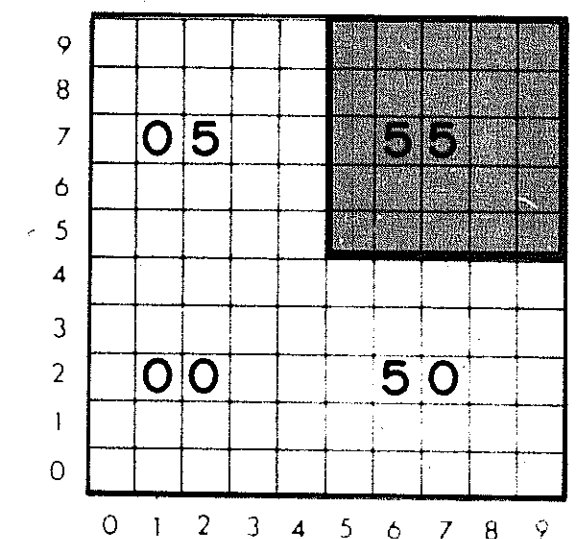


**INDEX DE ZONAGE**

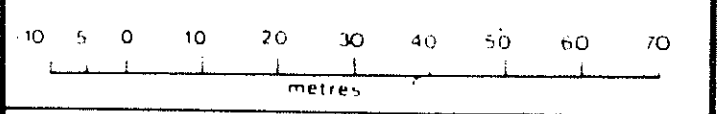
- LIMITE DES ZONES
  - LIMITE DE LA ZONE AGRICOLE ACTUELLE
  - LIMITE DE LA ZONE AGRICOLE PROPOSEE
  - ZONE PROPOSEE
  - LIMITE ZONE INDIVISIBLE 100 ANS
  - LIMITE ZONE INDIVISIBLE 20 ANS
  - ZONE D'INTERET HISTORIQUE & PATRIMONIALE ASSUEE A UN PLAN D'IMPLANTATION ET D'INTEGRATION ARCHITECTURALE
  - STRUCTURE HYDRO QUEBEC
  - STRUCTURE TRANS QUEBEC NOROCC
  - STRUCTURE TRANS QUEBEC NOROCC
  - STRUCTURE TRANS QUEBEC NOROCC
  - ZONE TAMPON
  - ZONE A PROTEGER
  - ZONE CHALET ET OU SKY DE FOND
- A** RESIDENTIEL  
**C** COMMERCIAL  
**CM** COMMUNAUTAIRE  
**I** INDUSTRIELLE  
**G** GOLF  
**P** PUBLIC  
**R** RESIDENTIELLE  
**RE** RESIDENTIEL  
**01** NOMBRE DE LA ZONE

**ANNEXE "A"**

NO. 90-Z-175 DIVISION: 7446



ECHELLE 1:1000



Ce document administratif est le règlement de valeur probante que dans le cadre de la loi sur l'évaluation foncière.








# ZONAGE

RÈGLEMENT 1391

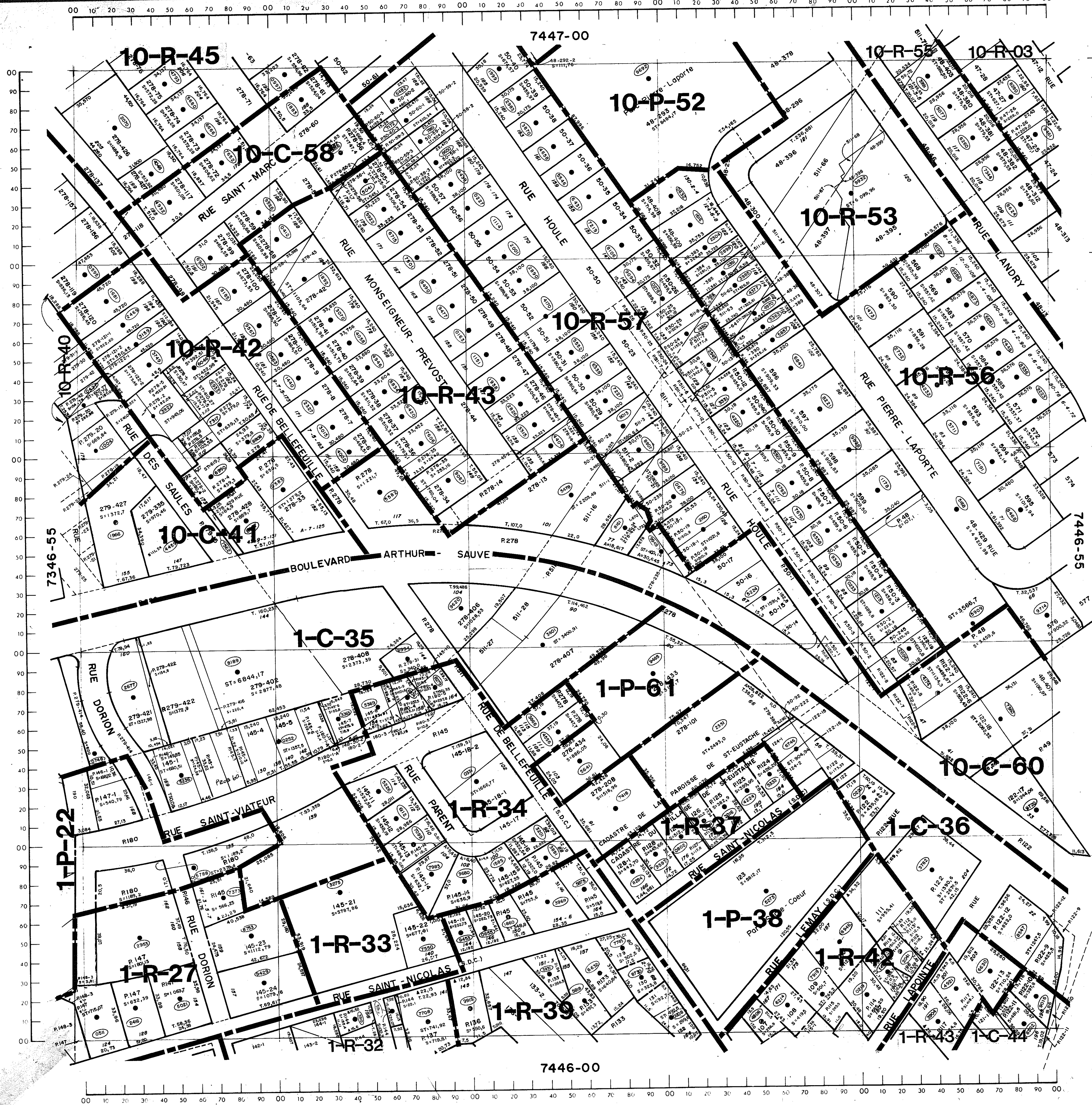
MUNICIPALITE NO : 73120



SERVICE DE L'URBANISME

PREPARE PAR: *Alain Gosselin B. Ing.*  
 APPROBATION DU CCU: C.C.U. 90-12-002  
 APPROBATION DU CONSEIL: RESOL. 91-01-23  
 ENTREE EN VIGUEUR: 1991-03-14  
 JEAN PREVOST Maire  
 GILLES GOUGEON Greffier

NOTE :  
 SECTEUR 1  
 COMPRIS INTÉGRALEMENT DANS  
 LA ZONE D'INTÉRÊT HISTORIQUE  
 ET PATRIMONIALE

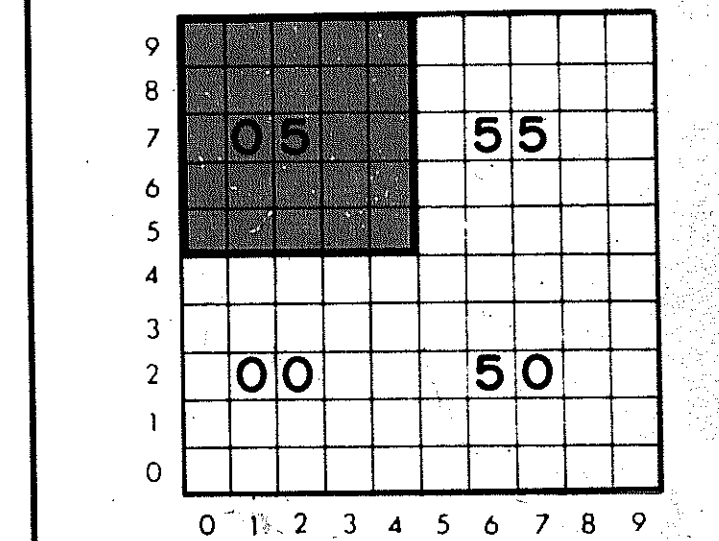


## INDEX DE ZONAGE

- LIMITE DES ZONES
  - LIMITE DE LA ZONE AGRICOLE ACTUELLE
  - LIMITE DE LA ZONE AGRICOLE PROPOSEE
  - RUES PROPOSEES
  - LIMITE ZONE INONDABLE 100 ANS
  - LIMITE ZONE INONDABLE 20 ANS
  - ZONE D'INTERET HISTORIQUE & PATRIMONIALE
  - ADJUSQUETS A UN PLAN D'IMPLANTATION ET D'INTEGRATION ARCHITECTURALE
  - SERVITUDE HYDRO QUEBEC
  - SERVITUDE TRANS QUEBEC MARITIMES
  - SERVITUDE TRANS NORTHERN PIPELINE
  - ZONE TAMPON
  - BUISE A PROTEGER
  - PISTE CYCLABLE ET OU SKY DE FOND
  - A AGRICOLE    I INDUSTRIELLE    R RESIDENTIELLE
  - C COMMERCIALE    G GOLF    RE RECREATIF
  - CM COMMUNAUTAIRE    P PUBLIQUE
- EXEMPLE 1-R-01    1 SECTEUR DE LA VILLE  
 R DOMAINE D'USAGE    01 NUMERO DE LA ZONE

## ANNEXE "A"

NO. 90-Z-175 DIVISION: 7446




ECHELLE 1:1000

Ce document administratif n'a légalement de valeur probante que dans le cadre de la loi sur l'évaluation foncière.

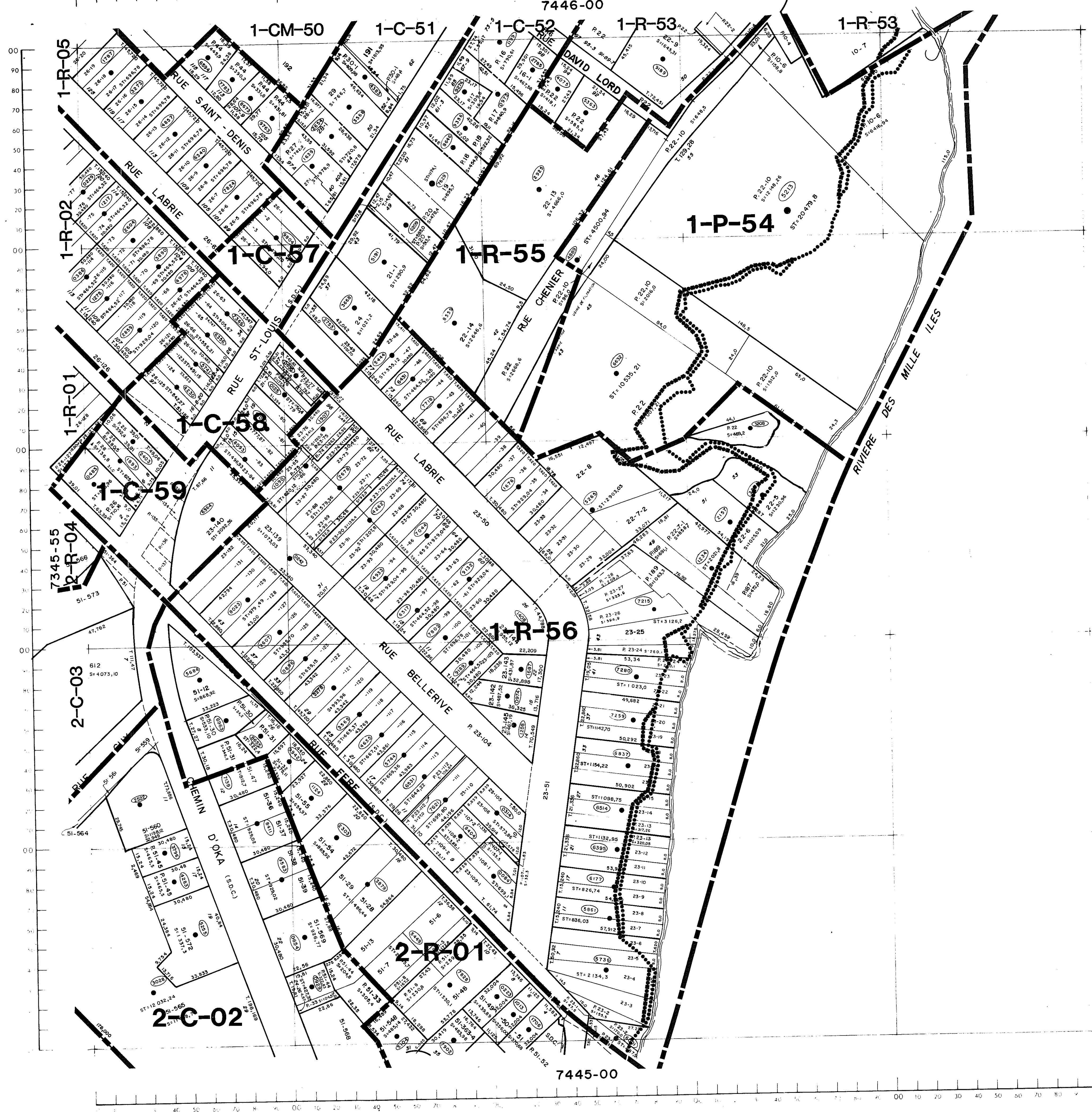








**NOTE :**  
 SECTEUR 1  
 COMPRIS INTÉGRALEMENT DANS  
 LA ZONE D'INTÉRÊT HISTORIQUE  
 ET PATRIMONIALE



# ZONAGE

RÈGLEMENT 1391

MUNICIPALITE NO : 73120



SERVICE DE L'URBANISME

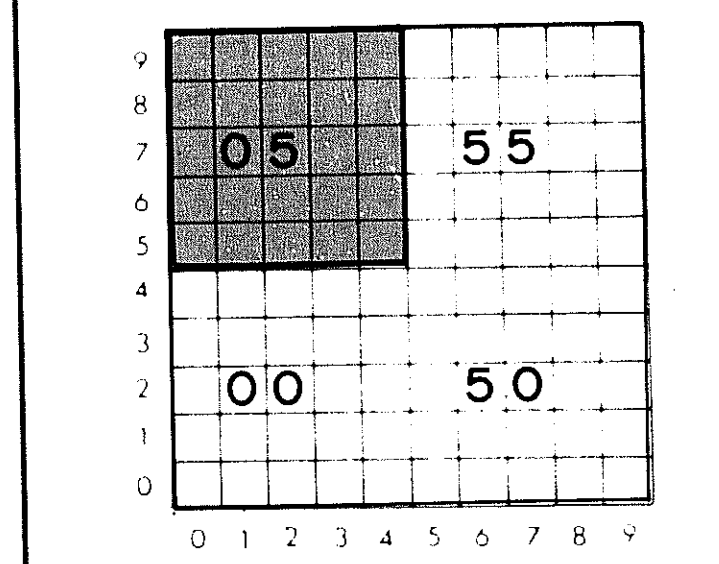
PRÉPARÉ PAR: *Albert Gagnon B. Ing.*  
 APPROUVÉ PAR LE C.C.U.: 90-12-232  
 APPROUVÉ PAR LE CONSEIL: RESOL. 91-01-23  
 ENTRÉ EN VIGUEUR: 1991-03-31  
 LE MAIRE: *Jean Rivest*  
 LE VICE-MAIRE: *...*

### INDEX DE ZONAGE

	Zone 1-C-50
	Zone 1-R-53
	Zone 1-P-54
	Zone 1-R-55
	Zone 1-C-57
	Zone 1-C-58
	Zone 1-C-59
	Zone 1-R-56
	Zone 2-C-02
	Zone 2-R-01

### ANNEXE "A"

NO. 90-Z-175 DIVISION: 7445



ECHELLE 1:1000

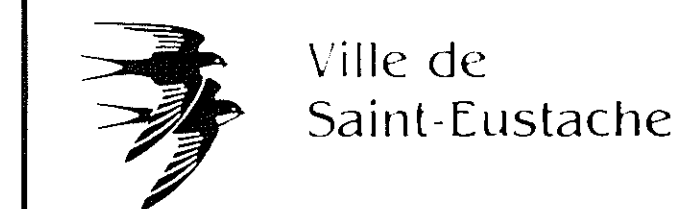
On recommande administrativement au règlement de valeur globale que dans le cadre de la loi sur l'évaluation foncière.



# ZONAGE

RÈGLEMENT 1391


MUNICIPALITE NO : 73120



SERVICE DE L'URBANISME



PREPARE PAR: *André Gauthier*  
 APPROUVÉ PAR LE C.C.U. 90-12-232  
 APPROUVÉ PAR LE CONSEIL MUNICIPAL RESOL 91-01-23  
 DATE D'APPROBATION: 1891-03-74

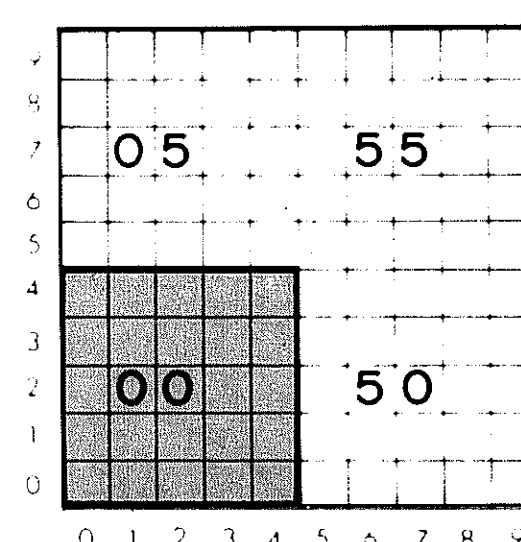


## INDEX DE ZONAGE

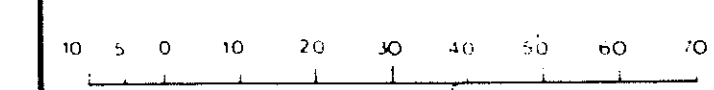
	1-P-46
	2-C-02
	2-R-01
	2-P-52
	1-R-56
	7445-05
	7345-50
	7445-05

## ANNEXE "A"

NO. 90-Z-175 DIVISION: 7445

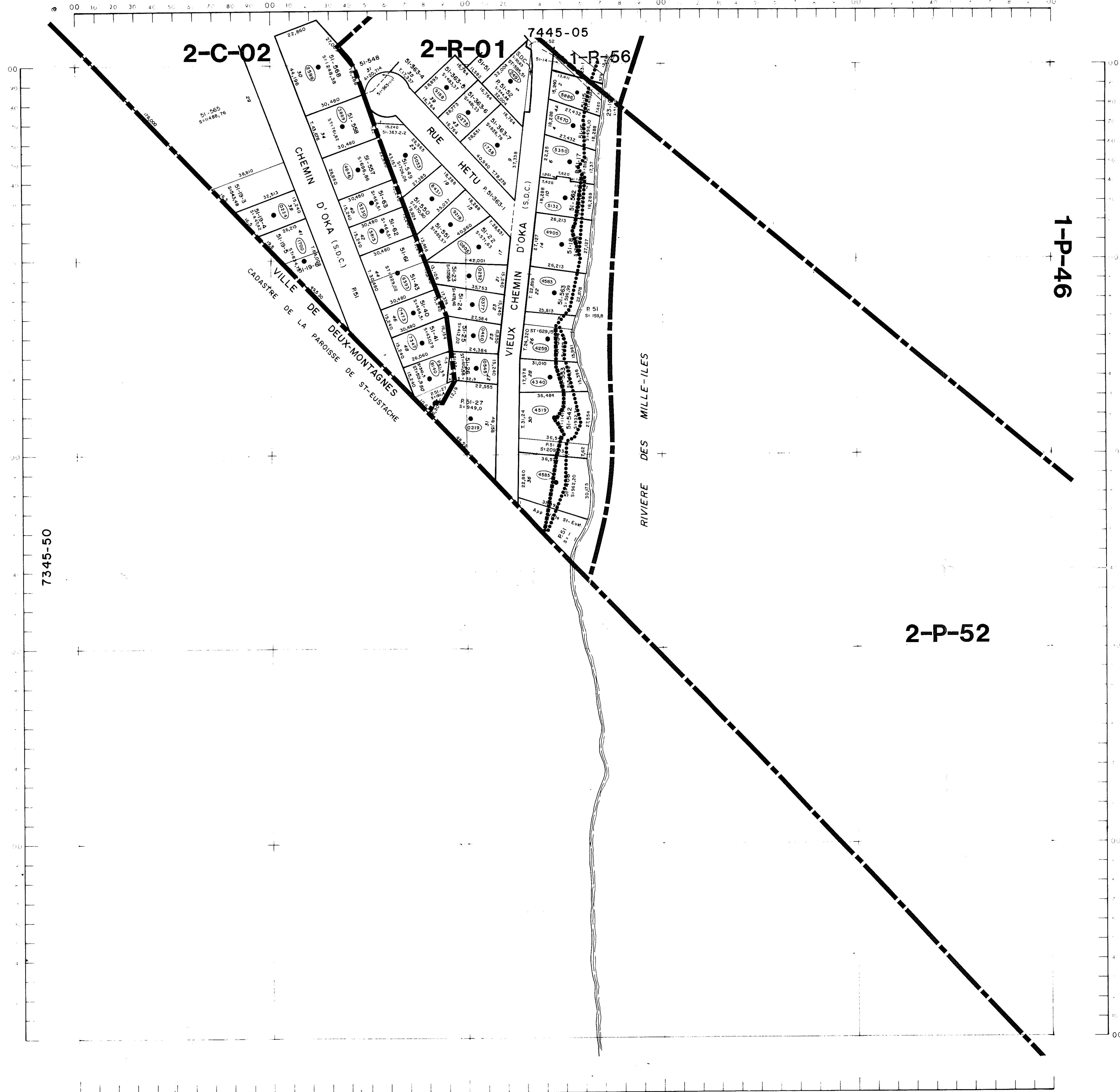


ECHELLE 1:1000



Ce document administratif n'a légalement de valeur probante que dans le cadre de la loi sur l'évaluation foncière

**NOTE :**  
 SECTEUR 1  
 COMPRIS INTÉGRALEMENT DANS  
 LA ZONE D'INTÉRÊT HISTORIQUE  
 ET PATRIMONIALE

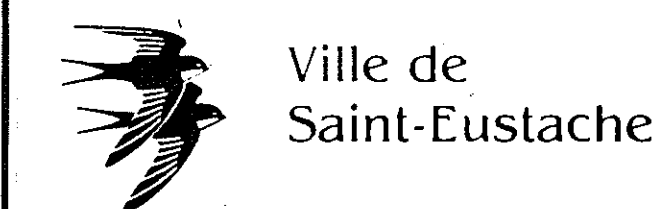




# ZONAGE

RÈGLEMENT 1391

MUNICIPALITE NO : 73120



SERVICE DE L'URBANISME



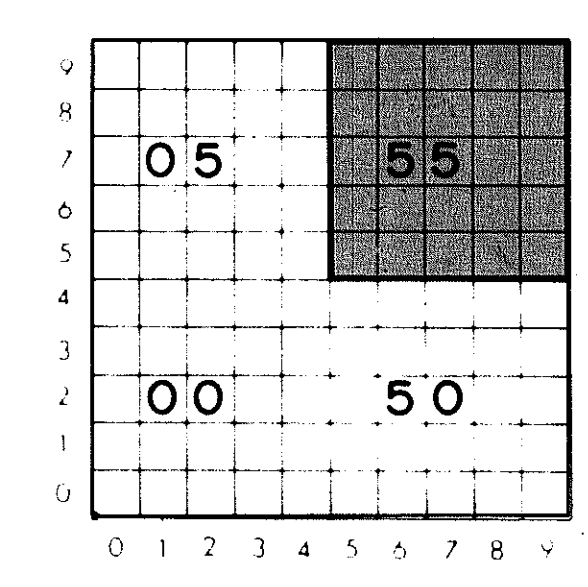
PREPARE PAR: *Alain Roy*  
 APPROBATION DU C.C.U.: C.C.U. 90-12-232  
 APPROBATION DU CONSEIL: RESOL 91-01-23  
 ENTREE EN VIGUEUR: 1991-03-14  
 JEAN BÉLUST: *Jean Bélust*  
 JEAN BOUDON: *Jean Boudon*

## INDEX DE ZONAGE

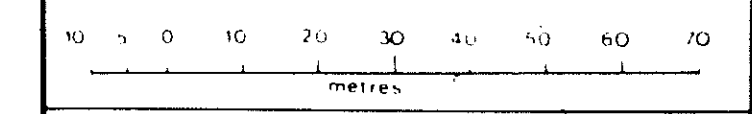
	MIXTE (RÉSIDENTIELLE)
	MIXTE (RÉSIDENTIELLE) AGRICOLE ACTUELLE
	MIXTE (RÉSIDENTIELLE) AGRICOLE PROPOSÉE
	MIXTE (RÉSIDENTIELLE) AGRICOLE
	MIXTE (RÉSIDENTIELLE) AGRICOLE
	MIXTE (RÉSIDENTIELLE) AGRICOLE
	MIXTE (RÉSIDENTIELLE) AGRICOLE
	MIXTE (RÉSIDENTIELLE) AGRICOLE
	MIXTE (RÉSIDENTIELLE) AGRICOLE
	MIXTE (RÉSIDENTIELLE) AGRICOLE
	MIXTE (RÉSIDENTIELLE) AGRICOLE
	MIXTE (RÉSIDENTIELLE) AGRICOLE
	MIXTE (RÉSIDENTIELLE) AGRICOLE
	MIXTE (RÉSIDENTIELLE) AGRICOLE
	MIXTE (RÉSIDENTIELLE) AGRICOLE
	MIXTE (RÉSIDENTIELLE) AGRICOLE
	MIXTE (RÉSIDENTIELLE) AGRICOLE
	MIXTE (RÉSIDENTIELLE) AGRICOLE
	MIXTE (RÉSIDENTIELLE) AGRICOLE
	MIXTE (RÉSIDENTIELLE) AGRICOLE
	MIXTE (RÉSIDENTIELLE) AGRICOLE
	MIXTE (RÉSIDENTIELLE) AGRICOLE
	MIXTE (RÉSIDENTIELLE) AGRICOLE
	MIXTE (RÉSIDENTIELLE) AGRICOLE
	MIXTE (RÉSIDENTIELLE) AGRICOLE
	MIXTE (RÉSIDENTIELLE) AGRICOLE
	MIXTE (RÉSIDENTIELLE) AGRICOLE
	MIXTE (RÉSIDENTIELLE) AGRICOLE
	MIXTE (RÉSIDENTIELLE) AGRICOLE
	MIXTE (RÉSIDENTIELLE) AGRICOLE
	MIXTE (RÉSIDENTIELLE) AGRICOLE
	MIXTE (RÉSIDENTIELLE) AGRICOLE
	MIXTE (RÉSIDENTIELLE) AGRICOLE
	MIXTE (RÉSIDENTIELLE) AGRICOLE
	MIXTE (RÉSIDENTIELLE) AGRICOLE
	MIXTE (RÉSIDENTIELLE) AGRICOLE
	MIXTE (RÉSIDENTIELLE) AGRICOLE
	MIXTE (RÉSIDENTIELLE) AGRICOLE
	MIXTE (RÉSIDENTIELLE) AGRICOLE
	MIXTE (RÉSIDENTIELLE) AGRICOLE
	MIXTE (RÉSIDENTIELLE) AGRICOLE
	MIXTE (RÉSIDENTIELLE) AGRICOLE
	MIXTE (RÉSIDENTIELLE) AGRICOLE
	MIXTE (RÉSIDENTIELLE) AGRICOLE
	MIXTE (RÉSIDENTIELLE) AGRICOLE
	MIXTE (RÉSIDENTIELLE) AGRICOLE
	MIXTE (RÉSIDENTIELLE) AGRICOLE
	MIXTE (RÉSIDENTIELLE) AGRICOLE
	MIXTE (RÉSIDENTIELLE) AGRICOLE
	MIXTE (RÉSIDENTIELLE) AGRICOLE
	MIXTE (RÉSIDENTIELLE) AGRICOLE
	MIXTE (RÉSIDENTIELLE) AGRICOLE
	MIXTE (RÉSIDENTIELLE) AGRICOLE
	MIXTE (RÉSIDENTIELLE) AGRICOLE
	MIXTE (RÉSIDENTIELLE) AGRICOLE
	MIXTE (RÉSIDENTIELLE) AGRICOLE
	MIXTE (RÉSIDENTIELLE) AGRICOLE
	MIXTE (RÉSIDENTIELLE) AGRICOLE
	MIXTE (RÉSIDENTIELLE) AGRICOLE
	MIXTE (RÉSIDENTIELLE) AGRICOLE
	MIXTE (RÉSIDENTIELLE) AGRICOLE
	MIXTE (RÉSIDENTIELLE) AGRICOLE
	MIXTE (RÉSIDENTIELLE) AGRICOLE
	MIXTE (RÉSIDENTIELLE) AGRICOLE
	MIXTE (RÉSIDENTIELLE) AGRICOLE
	MIXTE (RÉSIDENTIELLE) AGRICOLE
	MIXTE (RÉSIDENTIELLE) AGRICOLE
	MIXTE (RÉSIDENTIELLE) AGRICOLE
	MIXTE (RÉSIDENTIELLE) AGRICOLE
	MIXTE (RÉSIDENTIELLE) AGRICOLE
	MIXTE (RÉSIDENTIELLE) AGRICOLE
	MIXTE (RÉSIDENTIELLE) AGRICOLE
	MIXTE (RÉSIDENTIELLE) AGRICOLE
	MIXTE (RÉSIDENTIELLE) AGRICOLE
	MIXTE (RÉSIDENTIELLE) AGRICOLE
	MIXTE (RÉSIDENTIELLE) AGRICOLE
	MIXTE (RÉSIDENTIELLE) AGRICOLE
	MIXTE (RÉSIDENTIELLE) AGRICOLE
	MIXTE (RÉSIDENTIELLE) AGRICOLE
	MIXTE (RÉSIDENTIELLE) AGRICOLE
	MIXTE (RÉSIDENTIELLE) AGRICOLE
	MIXTE (RÉSIDENTIELLE) AGRICOLE
	MIXTE (RÉSIDENTIELLE) AGRICOLE
	MIXTE (RÉSIDENTIELLE) AGRICOLE
	MIXTE (RÉSIDENTIELLE) AGRICOLE
	MIXTE (RÉSIDENTIELLE) AGRICOLE

## ANNEXE "A"

NO. 90-Z-175 DIVISION: 7348

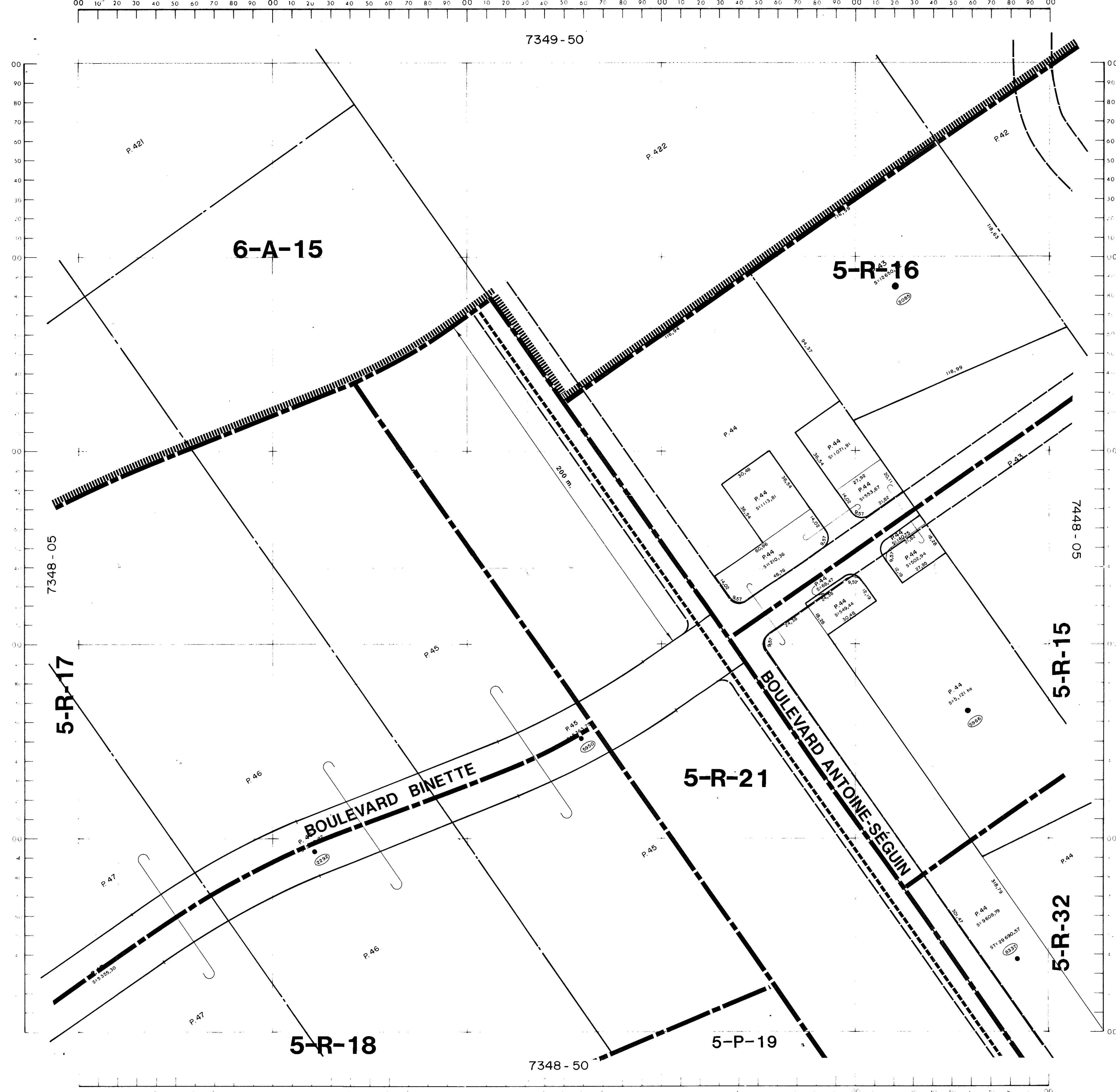


ECHELLE 1:1000

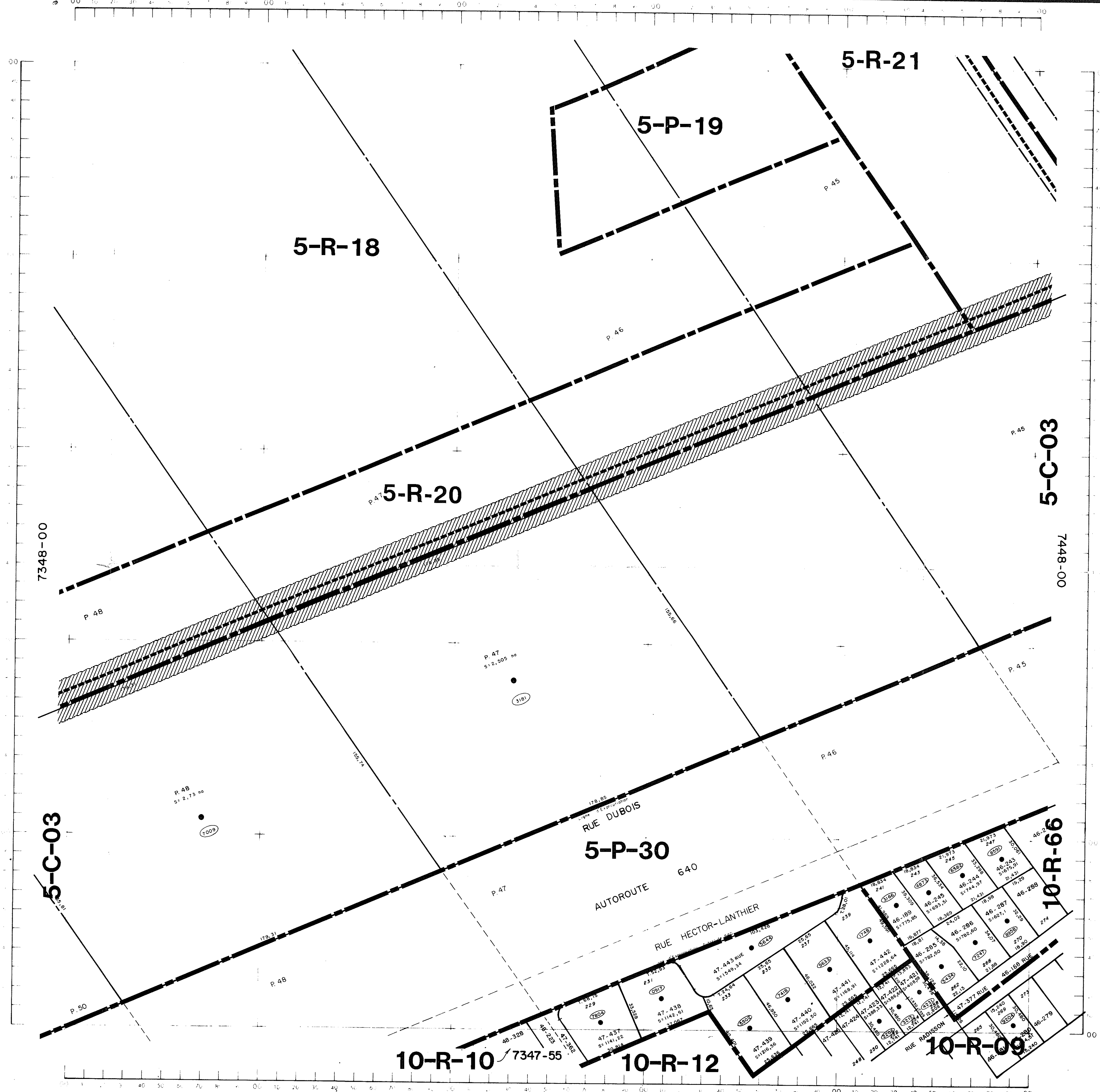


Le présent document administratif n'a qu'une valeur probante que dans le cadre de la loi sur l'évaluation foncière.

NOTE :  
 SECTEUR 6  
 RÉFÉRER AUX PLANS 1 : 10 000








# ZONAGE

RÈGLEMENT 1391


MUNICIPALITÉ NO : 73120



SERVICE DE  
L'URBANISME



PRÉPARÉ PAR: *Michel Gosselin S. Inc.*  
 RÉVISÉ LE: 24-09-90-12-002  
 APPROUVÉ LE: 01-01-93  
 1991-03-14  
 par *Christophe*

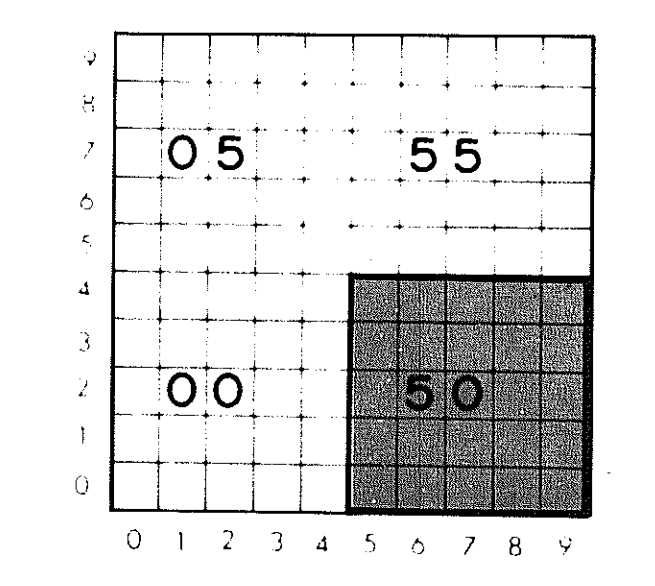


## INDEX DE ZONAGE

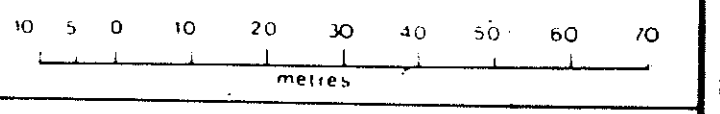
[Symbol]	Zone R-18	[Symbol]	Zone P-19
[Symbol]	Zone R-20	[Symbol]	Zone P-30
[Symbol]	Zone R-21	[Symbol]	Zone C-03
[Symbol]	Zone R-10	[Symbol]	Zone R-09
[Symbol]	Zone R-12	[Symbol]	Zone R-06
[Symbol]	Zone C-00	[Symbol]	Zone R-01

## ANNEXE "A"

NO. 90-Z-175 DIVISION: 7348



ECHELLE 1:1000

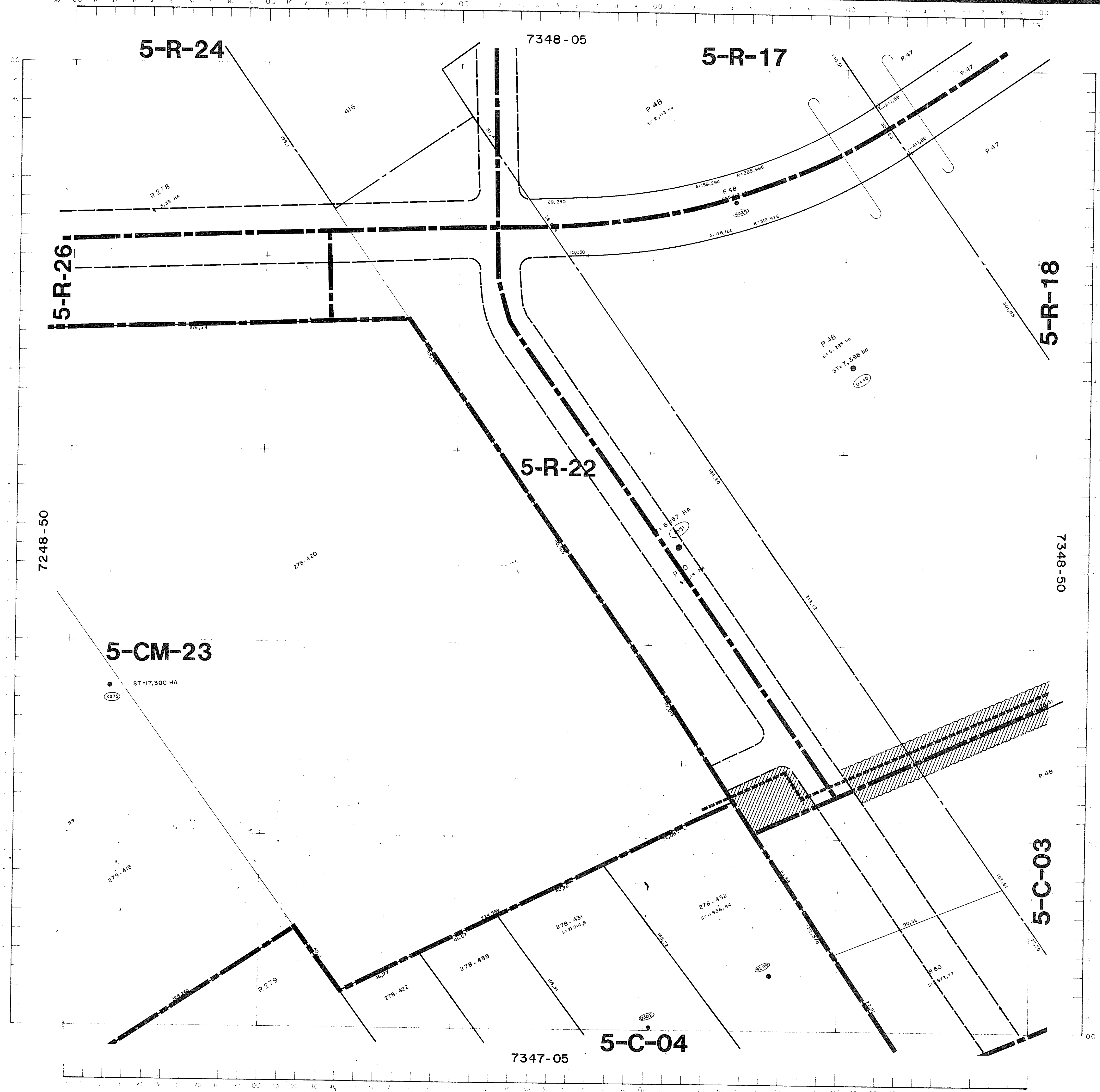


Ce document administratif n'a légalité de valeur probante que dans le cadre de la loi sur l'évaluation foncière.










# ZONAGE


REGLEMENT 1391

MUNICIPALITE NO : 73120




Ville de Saint-Eustache

SERVICE DE L'URBANISME



PREPARE PAR: *Robert Gagnon B. Sc.*  
 APPROUVE PAR LE: *RESOL 91-01-23*  
 DATE: *1991-03-14*  
*par le conseil*



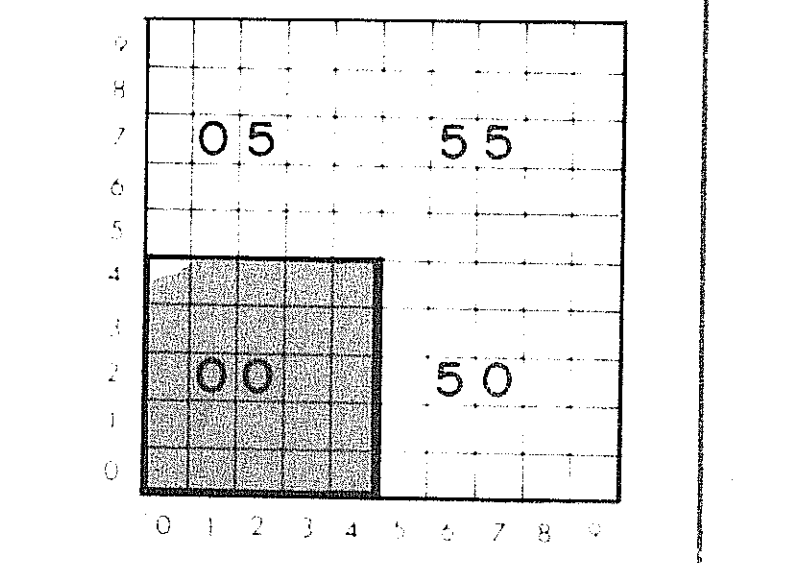
## INDEX DE ZONAGE

[Symbol]	[Symbol]	[Symbol]	[Symbol]
[Symbol]	[Symbol]	[Symbol]	[Symbol]
[Symbol]	[Symbol]	[Symbol]	[Symbol]
[Symbol]	[Symbol]	[Symbol]	[Symbol]
[Symbol]	[Symbol]	[Symbol]	[Symbol]
[Symbol]	[Symbol]	[Symbol]	[Symbol]
[Symbol]	[Symbol]	[Symbol]	[Symbol]
[Symbol]	[Symbol]	[Symbol]	[Symbol]
[Symbol]	[Symbol]	[Symbol]	[Symbol]
[Symbol]	[Symbol]	[Symbol]	[Symbol]


A	I	R
C	G	RE
CM	P	

## ANNEXE "A"

NO. 90-Z-175 DIVISION 7348

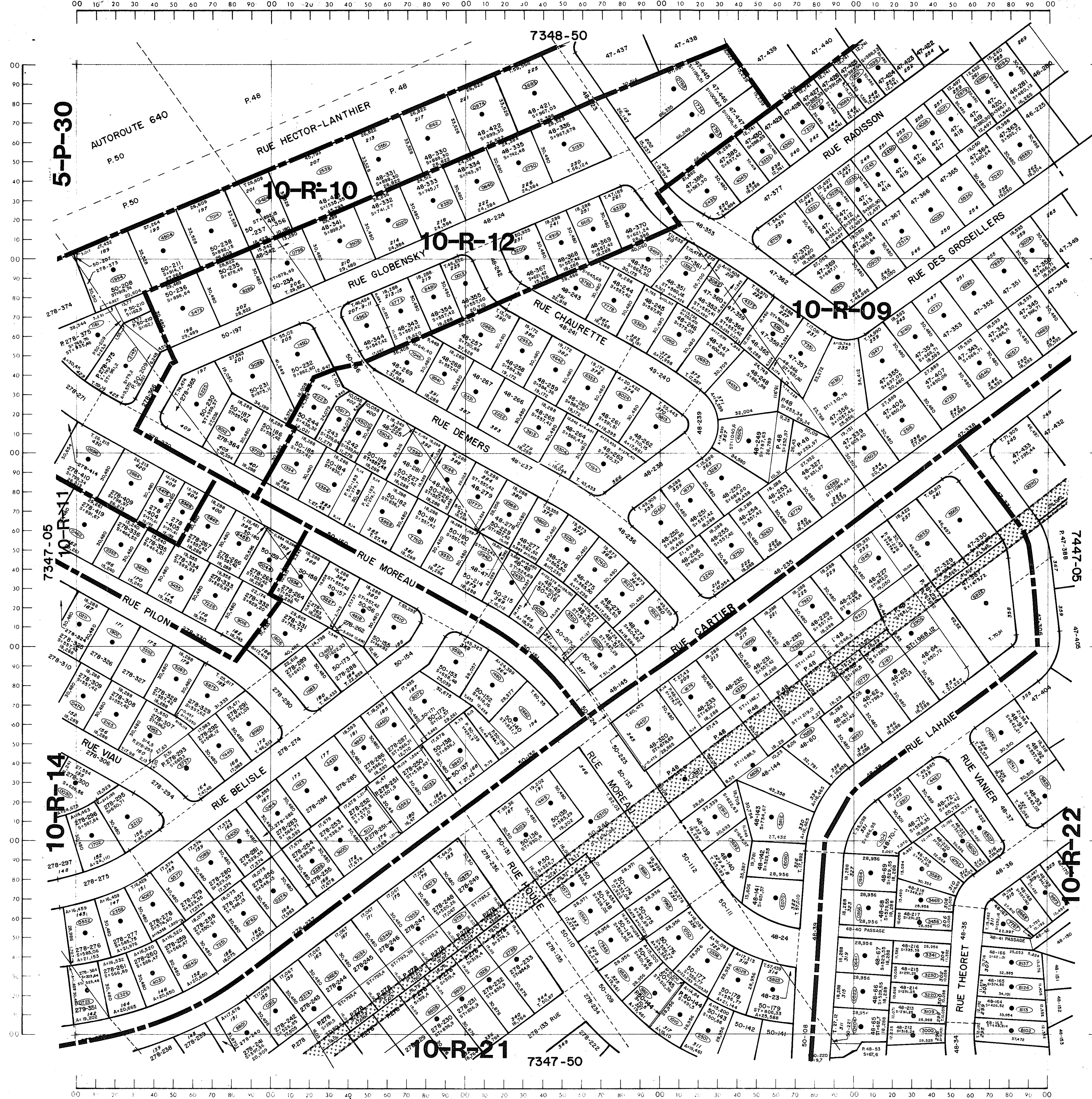


ECHELLE 1:1000



Ce document administratif est un règlement de valeur probante que dans le cadre de la loi sur l'évaluation foncière.





# ZONAGE

RÈGLEMENT 1391

MUNICIPALITE NO : 73120




Ville de  
Saint-Eustache

SERVICE DE  
L'URBANISME



PREPARE PAR *Alain Gagnon & inc.*  
 APPROBATION DU CCU C.C.U. 90-12-002  
 APPROBATION DU CONSEIL RESOL. 91-01-23  
 ENTREE EN VIGUEUR 1991-03-14  
 JEAN PREVOST Maire *Jean Prevost*  
 GILLES GOUGEON *Gilles Gougeon*

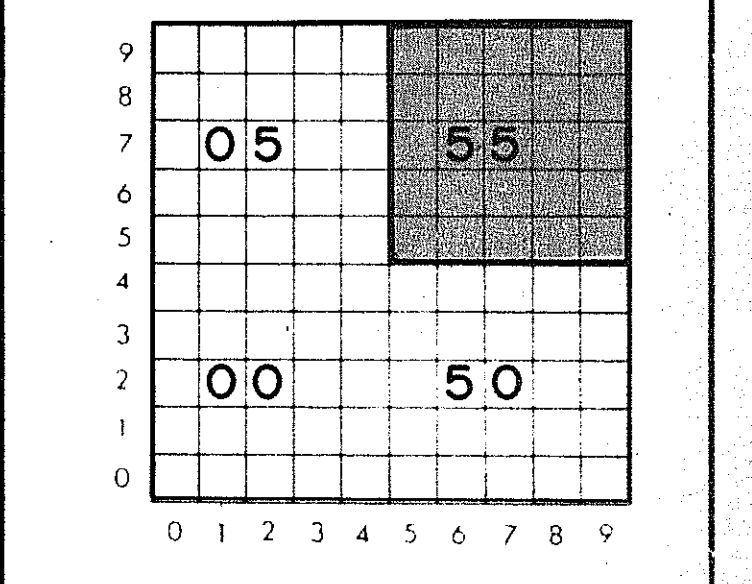


**INDEX DE ZONAGE**

	LIMITES DES ZONES
	LIMITES DE LA ZONE AGRICOLE ACTUELLE
	LIMITES DE LA ZONE AGRICOLE PROPOSEE
	RUES PROPOSEES
	LIMITES ZONE INONDABLE 100 ANS
	LIMITES ZONE INONDABLE 20 ANS
	ZONE D'INTERET HISTORIQUE & PATRIMONIALE ASSURÉE PAR UN PLAN D'IMPLANTATION ET D'INTEGRATION ARCHITECTURALE
	SERVITUDES HYDRO QUEBEC
	SERVITUDES TRANS QUEBEC MARITIMES
	SERVITUDES TRANS NORTHERN PIPELINE
	ZONE TAMPOIN
	SEINS A PROTEGER
	POSTE CYCABLE ET OU SKI DE FOND
<b>A</b>	AGRICOLE
<b>C</b>	COMMERCIALE
<b>CM</b>	COMMUNAUTAIRE
<b>I</b>	INDUSTRIELLE
<b>G</b>	GENÉRAL
<b>P</b>	PASSE-VOI
<b>R</b>	RESIDENTIELLE
<b>RE</b>	RECREATIF
<b>Y</b>	Y - ZONE DE LA VILLE
<b>R</b>	DOMINANTES D'USAGE
<b>01</b>	NUMERO DE LA ZONE

## ANNEXE "A"

NO. 90-Z-175 DIVISION: 7347



ECHELLE 1:1000

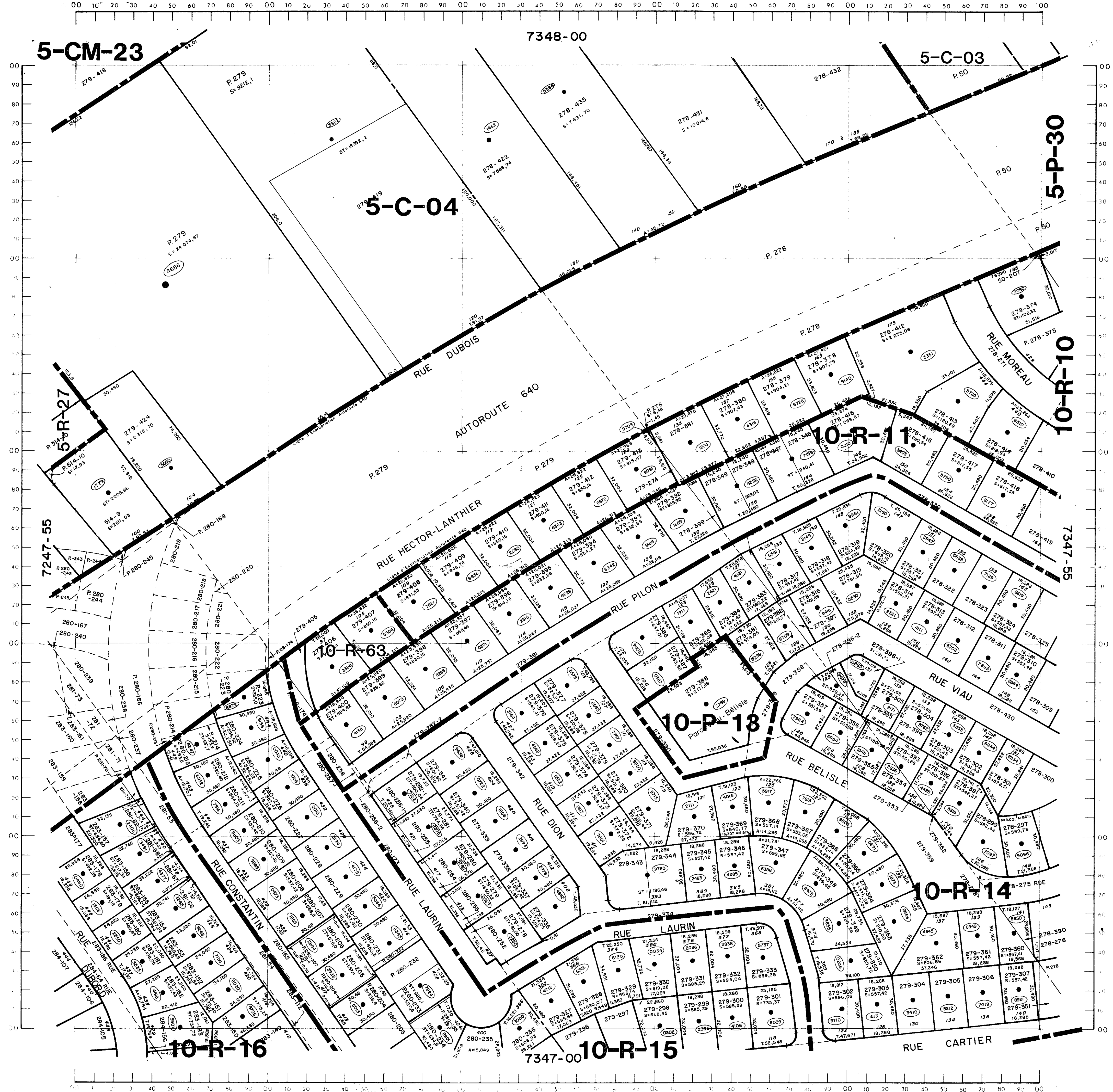
0 5 10 20 30 40 50 60 70 metres

Ce document administratif a été préparé en vertu de la Loi sur l'accès à l'information et de la Loi sur la protection des renseignements personnels.









# ZONAGE

RÈGLEMENT 1391

MUNICIPALITE NO : 73120



SERVICE DE L'URBANISME



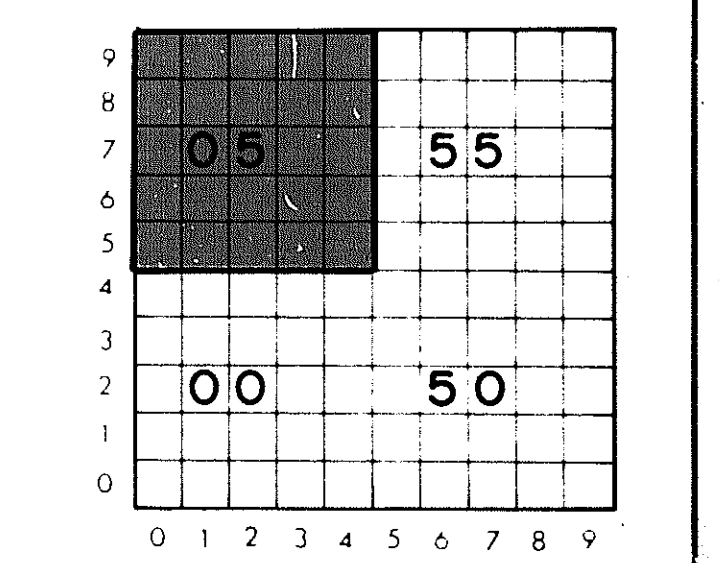
PREPARE PAR: *Alain Tremblay S. Inc.*  
 APPROBATION DU C.C.U.: C.C.U. 90-12-002  
 APPROBATION DU CONSEIL: RESOL 91-01-23  
 ENTREE EN VIGUEUR: 1991-03-14  
 LEAN PREPARE: *Jean Vézina*  
 LEAN APPROBATION: *Alain Tremblay*

## INDEX DE ZONAGE

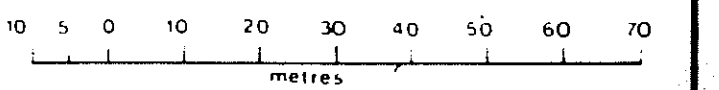
- ZONE AGRICOLE ACTUELLE
- ZONE AGRICOLE PROPOSÉE
- ZONE INDUSTRIELLE
- ZONE HISTORIQUE ET PATRIMONIALE
- ZONE RÉSIDENTIELLE
- ZONE COMMERCIALE
- ZONE DE DÉVELOPPEMENT DURABLE
- ZONE DE TRANSITION
- ZONE DE REVITALISATION
- ZONE DE RÉHABILITATION
- ZONE DE RÉAMÉNAGEMENT

## ANNEXE "A"

NO. 90-Z-175 DIVISION: 7347

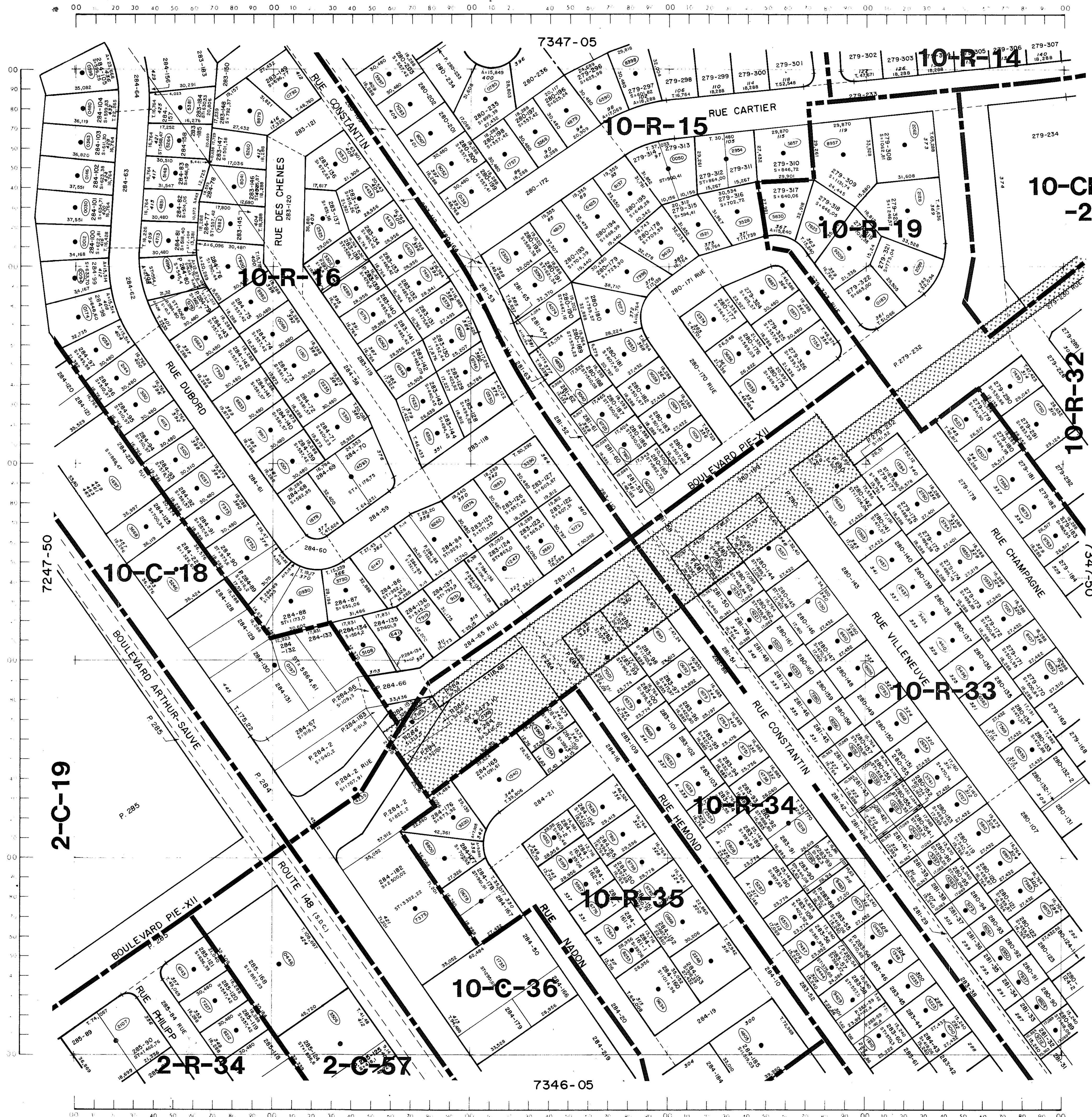


ECHELLE 1:1000



Ce document administratif ne constitue pas une preuve de la valeur probante que dans le cadre de la loi sur l'évaluation foncière.







# ZONAGE

RÈGLEMENT 1391


MUNICIPALITE NO : 73120



SERVICE DE L'URBANISME



PRÉPARÉ PAR: *Robert Gagnon B. Sc.*  
 APPROUVÉ PAR: *1991-03-14*  
 Résolution: 91-01-23

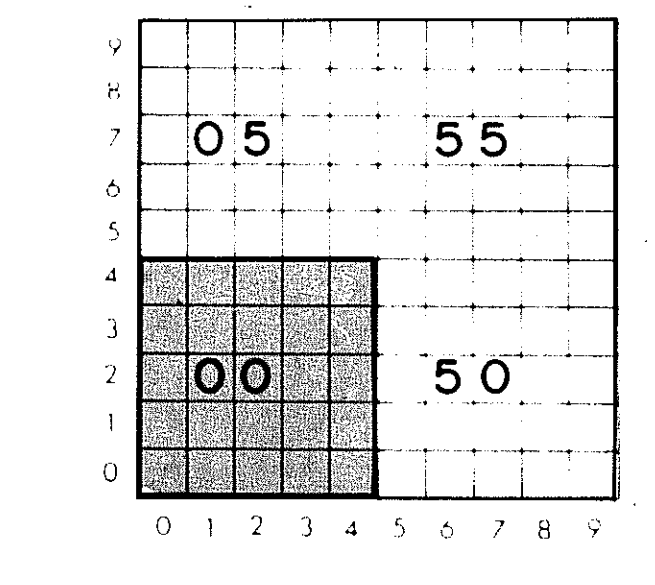


## INDEX DE ZONAGE

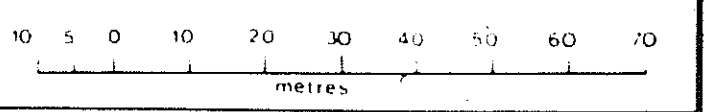
[Symbol]	10-R-14
[Symbol]	10-R-15
[Symbol]	10-R-16
[Symbol]	10-R-19
[Symbol]	10-CM-20
[Symbol]	10-R-32
[Symbol]	10-C-18
[Symbol]	10-R-33
[Symbol]	10-R-34
[Symbol]	10-R-35
[Symbol]	10-C-36
[Symbol]	2-C-19
[Symbol]	2-R-34
[Symbol]	2-C-57

## ANNEXE "A"

NO. 90-Z-175 DIVISION: 7347



ECHELLE 1:1000

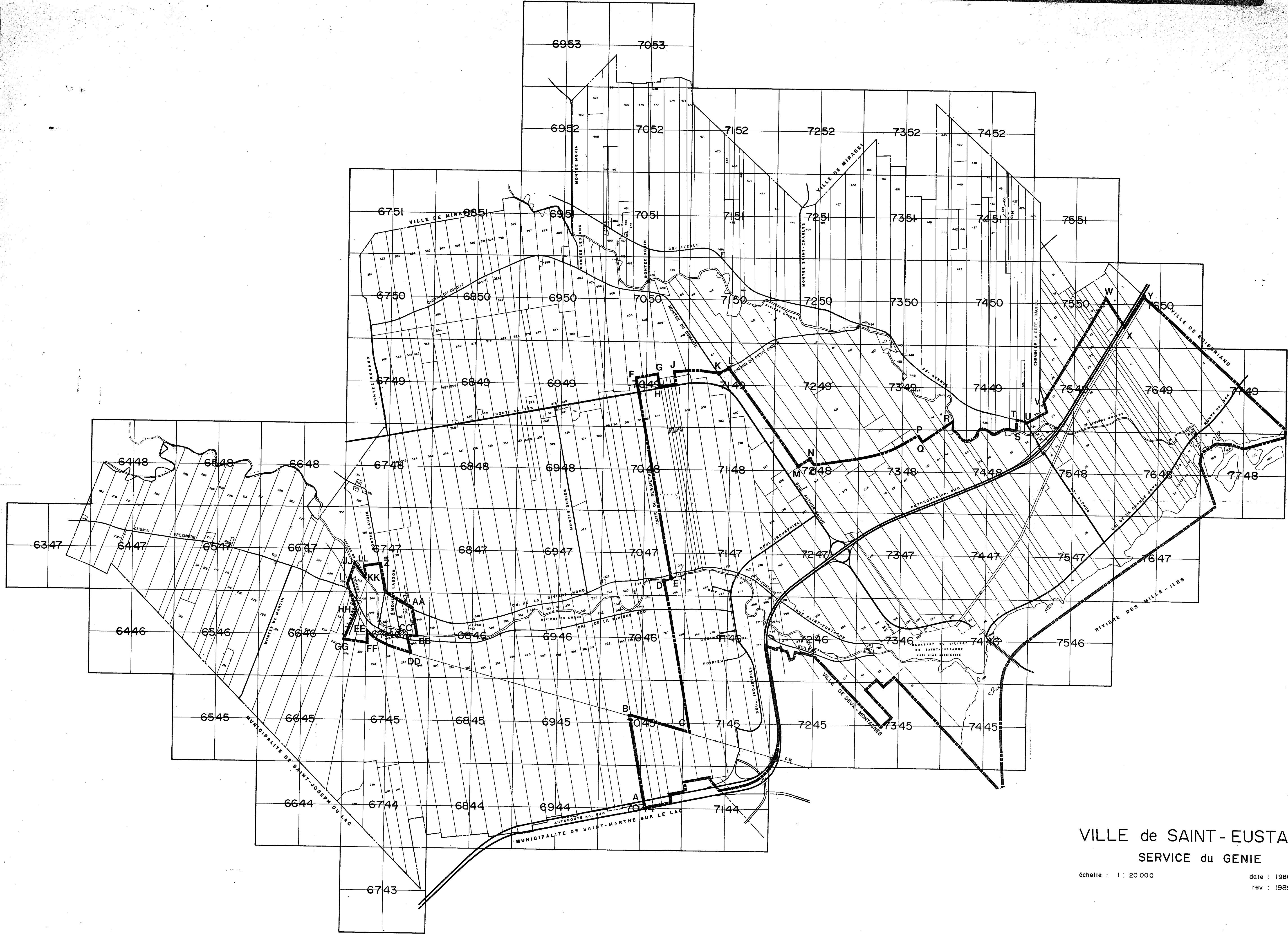


Ce document administratif n'a légalement de valeur probante que dans le cadre de la loi sur l'évaluation foncière.









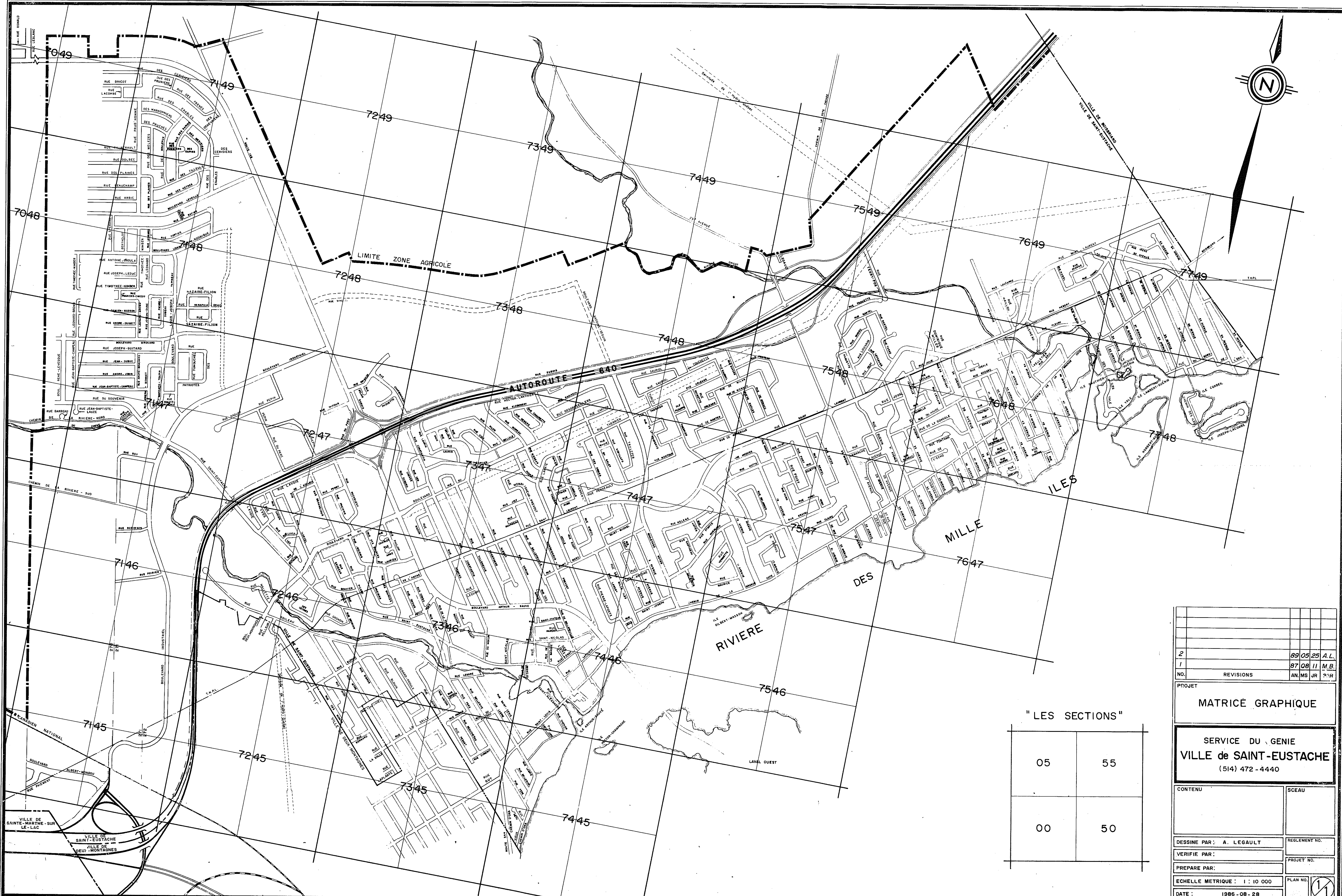
VILLE de SAINT - EUSTACHE  
SERVICE du GENIE

échelle : 1 : 20 000

date : 1986 - 09 - 04

rev : 1989 - 06 - 01





" LES SECTIONS "

05	55
00	50

2	89 05 25	A.L.
1	87 08 11	M.B.
NO.	REVISIONS	AN MS JR 2°/3°

PROJET  
**MATRICE GRAPHIQUE**

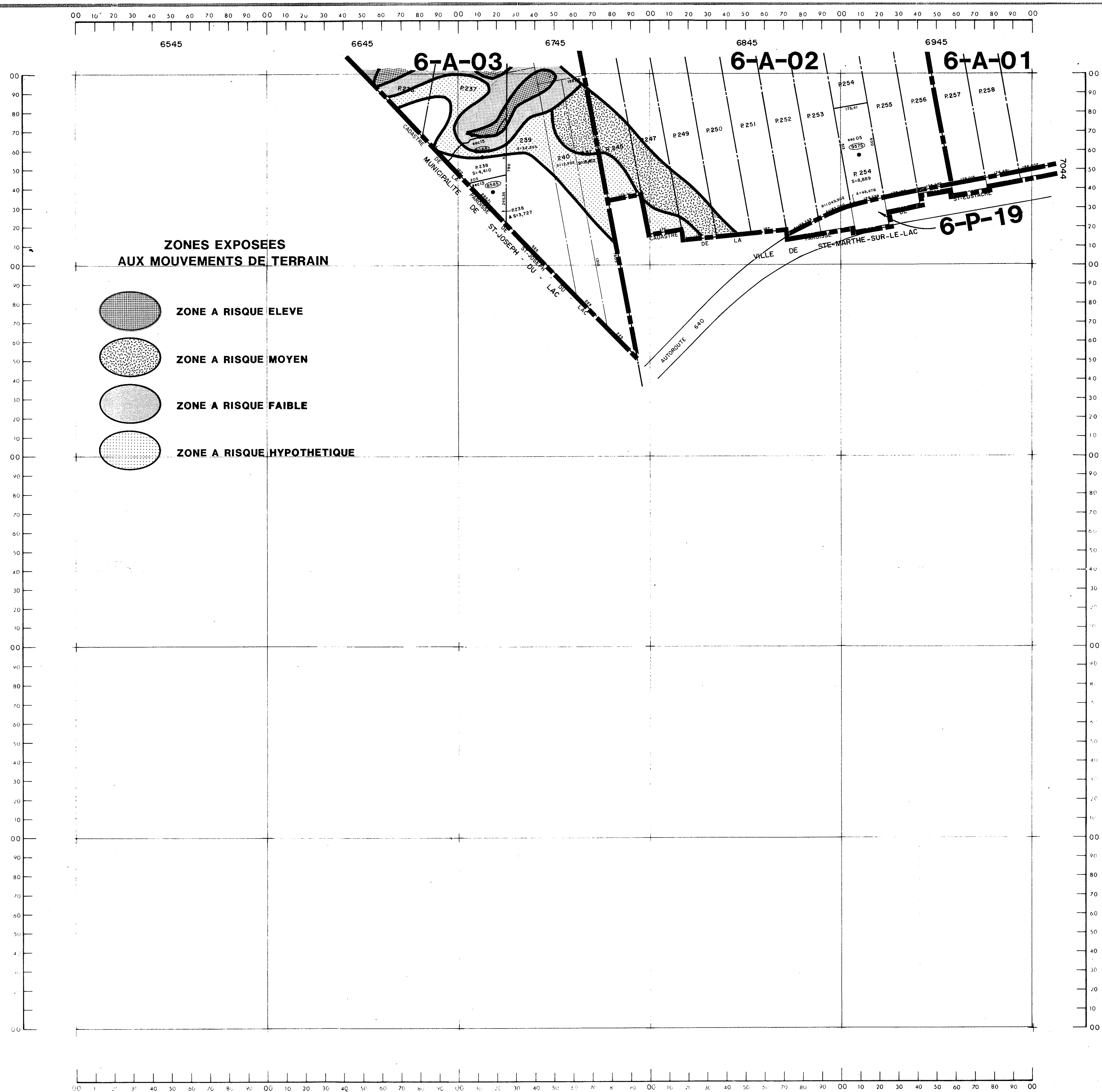
SERVICE DU GENIE  
**VILLE de SAINT-EUSTACHE**  
(514) 472-4440

CONTENU	SCEAU
DESSINE PAR: A. LEGAULT	REGLEMENT NO.
VERIFIE PAR:	PROJET NO.
PREPARE PAR:	PLAN NO.
ECHELLE METRIQUE: 1 : 10 000	DATE: 1986-08-28










# ZONAGE

RÈGLEMENT 1391


MUNICIPALITE NO : 73120



SERVICE DE L'URBANISME



PREPARE PAR: *Robert Fournier S. inc.*  
 APPROBATION DU CCU: C.C.U. 90-12-002  
 APPROBATION DU CONSEIL: RESOL 91-01-23  
 ENTREE EN VIGUEUR: 1991-03-14  
 JEAN PREVOST MAIRE  
 GILLES GODEFON greffier



## INDEX DE ZONAGE

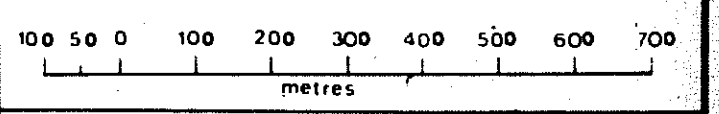
- LIMITE DES ZONES
- ▬▬▬ LIMITE DE LA ZONE AGRICOLE ACTUELLE
- ▬▬▬ LIMITE DE LA ZONE AGRICOLE PROPOSEE
- ▬▬▬ RUES PROPOSEES
- LIMITE ZONE INONDABLE 100 ANS
- LIMITE ZONE INONDABLE 20 ANS
- ZONE D'INTERET HISTORIQUE & PATRIMONIALE ASSUJETI A UN PLAN D'IMPLANTATION ET D'INTEGRATION ARCHITECTURALE
- ▬▬▬ SERVITUDE HYDRO-QUEBEC
- ▬▬▬ SERVITUDE TRANS-QUEBEC-MARITIMES
- ▬▬▬ SERVITUDE TRANS-NORTHERN PIPELINE
- ▬▬▬ ZONE TAMPON
- ▬▬▬ BOISE A PROTEGER
- ▬▬▬ PISTE CYCLABLE ET OU SKY DE FOND
- A AGRICOLE I INDUSTRIELLE R RESIDENTIELLE
- C COMMERCIAL G GOLF P PUBLIQUE
- CM COMMUNAUTAIRE
- EXEMPLE: 1-R-01 1 SECTEUR DE LA VILLE  
R DOMINANTE D'USAGE  
01 NUMERO DE LA ZONE

## ANNEXE "A"

NO. 90-Z-175 DIVISION: 6544 A 6944  
6540 6940

6644	6744	6844	6944
	6743	6843	

ECHELLE 1:1000



Ce document administratif n'a légalement de valeur probante que dans le cadre de la loi sur l'évaluation foncière
















# ZONAGE

RÈGLEMENT 1391

MUNICIPALITE NO : 73120



SERVICE DE L'URBANISME

PREPARE PAR: *Robert Tremblay, S. Inc.*  
 APPROBATION DU CCU: C-C-U-90-12-202  
 APPROBATION DU CONSEIL: RESOL. 91-01-23  
 ENTREE EN VIGUEUR: 1991-03-24  
 JEAN PREVOST Maire  
 GILLES GOUDEON Directeur

## INDEX DE ZONAGE

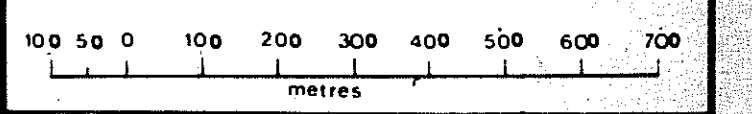
- LIMITE DES ZONES
  - LIMITE DE LA ZONE AGRICOLE ACTUELLE
  - LIMITE DE LA ZONE AGRICOLE PROPOSEE
  - RUES PROPOSEES
  - LIMITE ZONE INONDABLE 100 ANS
  - LIMITE ZONE INONDABLE 20 ANS
  - ZONE D'INTERET HISTORIQUE & PATRIMONIALE ASSUJETI A UN PLAN D'IMPLANTATION ET D'INTEGRATION ARCHITECTURALE
  - SERVITUDE HYDRO QUEBEC
  - SERVITUDE TRANS QUEBEC MARITIMES
  - SERVITUDE TRANS NORTHERN PIPELINE
  - ZONE TAMPON
  - BUSE A PROTEGER
  - POSTE CYCLABLE ET/OU SKI DE FONDS
  - A** AGRICOLE
  - C** COMMERCIAL
  - CM** COMMUNAUTAIRE
  - I** INDUSTRIELLE
  - G** GOLF
  - P** PUBLIC
  - R** RESIDENTIELLE
  - RE** RECREATIF
- EXEMPLE: 1-R-01 = 1 SECTEUR DE LA VILLE, R DOMINANTE D'USAGE, 01 NUMERO DE LA ZONE

## ANNEXE "A"

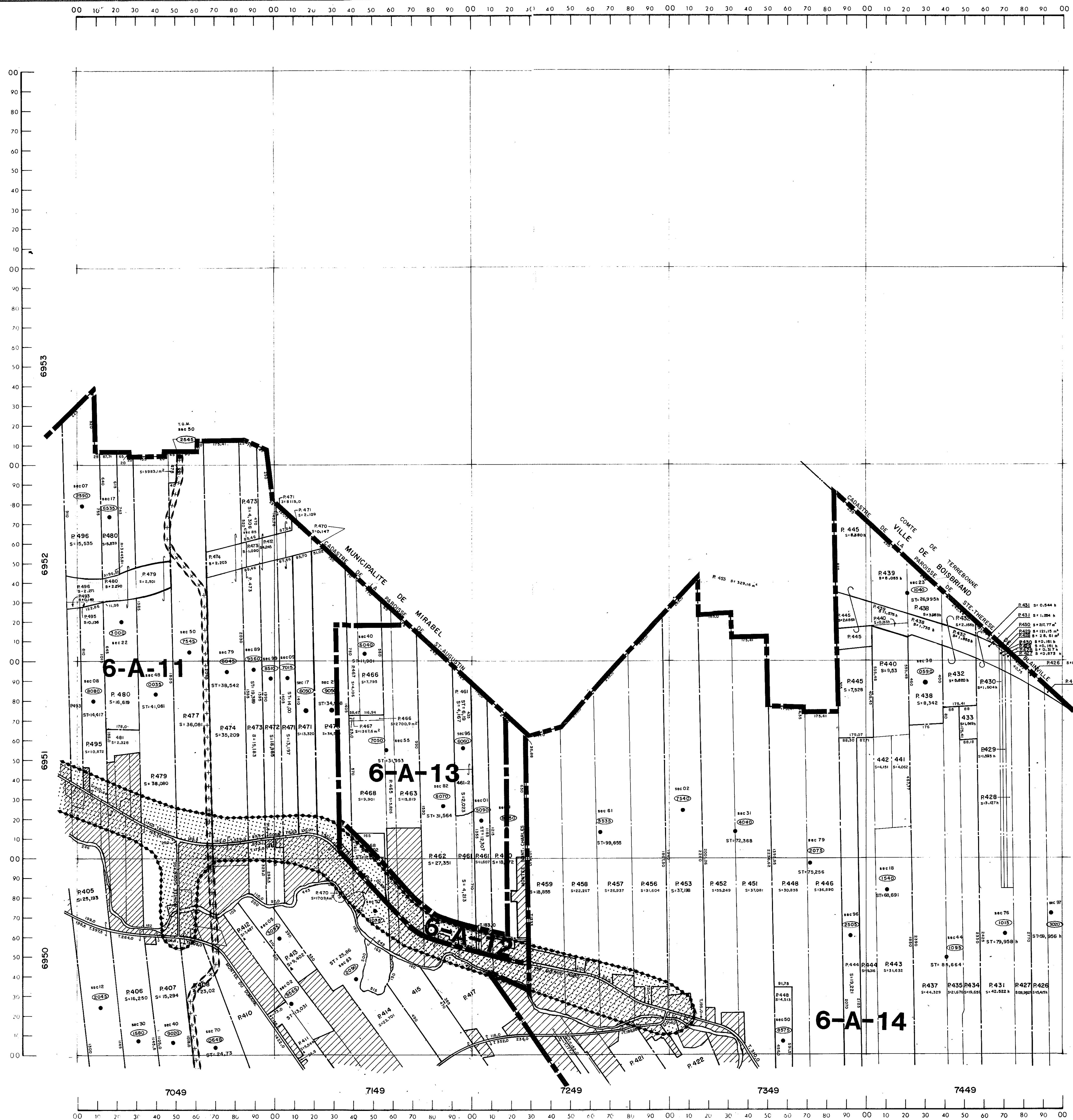
NO. 90-Z-175 DIVISION: 7054 A 7454  
 7050 7450

7053				
7052	7152	7252	7352	7452
7051	7151	7251	7351	7451
7050	7150	7250	7350	7450

ECHELLE 1:1000



Ce document administratif n'a légalement de valeur probante que dans le cadre de la loi sur l'évaluation foncière





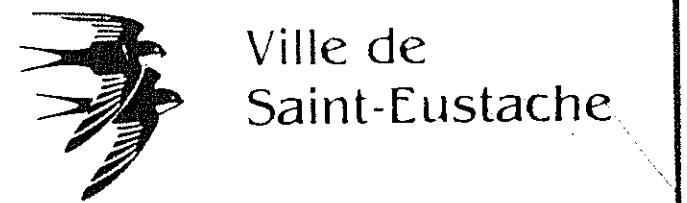




# ZONAGE

RÈGLEMENT 1391

MUNICIPALITE NO : 73120



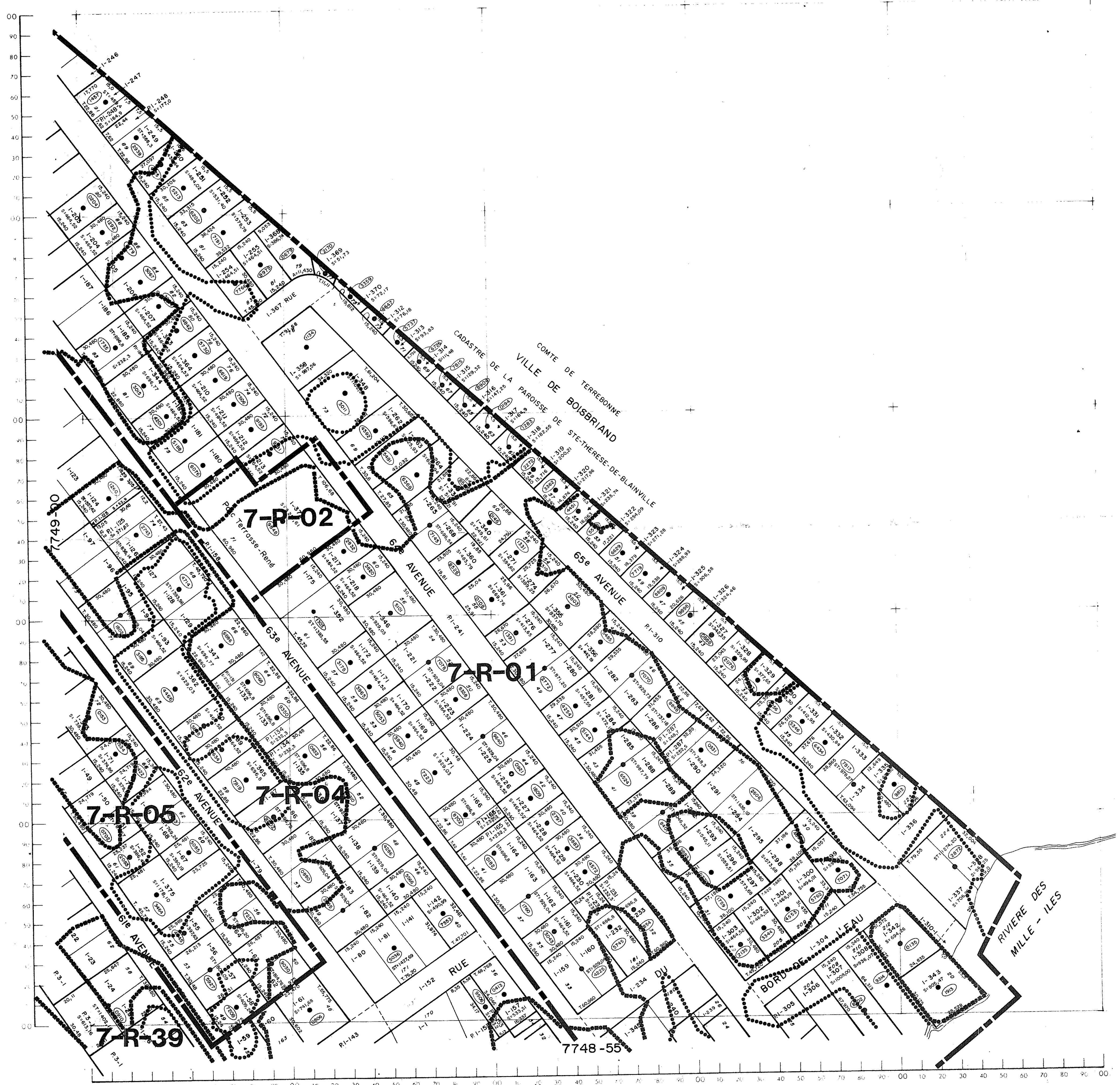
Ville de  
Saint-Eustache

SERVICE DE  
L'URBANISME



PRÉPARÉ PAR: *Robert Gougeon B. Sc.*  
 APPROUVÉ PAR LE C.C.U.: 90-12-002  
 APPROUVÉ PAR LE CONSEIL: RESOL 91-01-03  
 ENTRÉ EN VIGUEUR: 1991-03-31

PRÉSENTÉ PAR: *Paul Gougeon*  
 VICE-PRÉSIDENT: *Paul Gougeon*

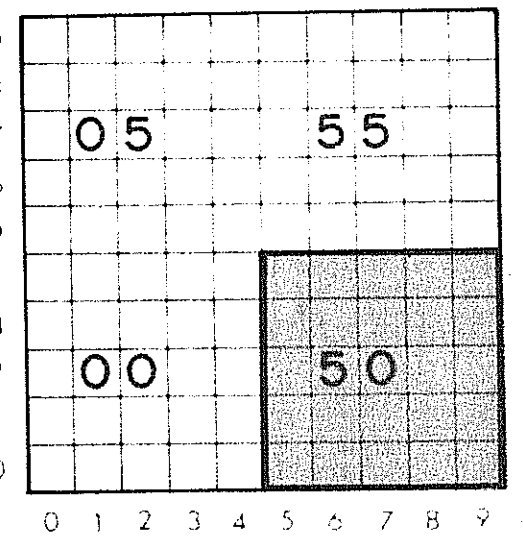


### INDEX DE ZONAGE

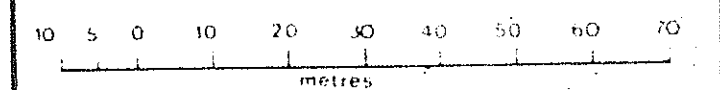
	ZONE A
	ZONE C
	ZONE CM
	ZONE I
	ZONE G
	ZONE R
	ZONE RE
	ZONE TR01

### ANNEXE "A"

NO 90-Z-175 DIVISION: 7749



ECHELLE 1:1000



Ce document administratif n'a légalement de valeur probante que dans le cadre de la loi sur l'évaluation foncière.




00 10' 20 30 40 50 60 70 80 90 00 10 20 30 40 50 60 70 80 90 00 10 20 30 40 50 60 70 80 90 00 10 20 30 40 50 60 70 80 90 00


# ZONAGE

RÈGLEMENT 1391

MUNICIPALITE NO : 73120



SERVICE DE L'URBANISME



PREPARE PAR: *Robert Rousselle B. Inc.*  
 APPROBATION DU CCU: C.C.U. 90-12-032  
 APPROBATION DU CONSEIL: RESOL 91-01-23  
 ENTREE EN VIGUEUR: 1991-03-24  
 JEAN PRÉSENT: *Jean Prèsent*  
 ...: *J. J.*

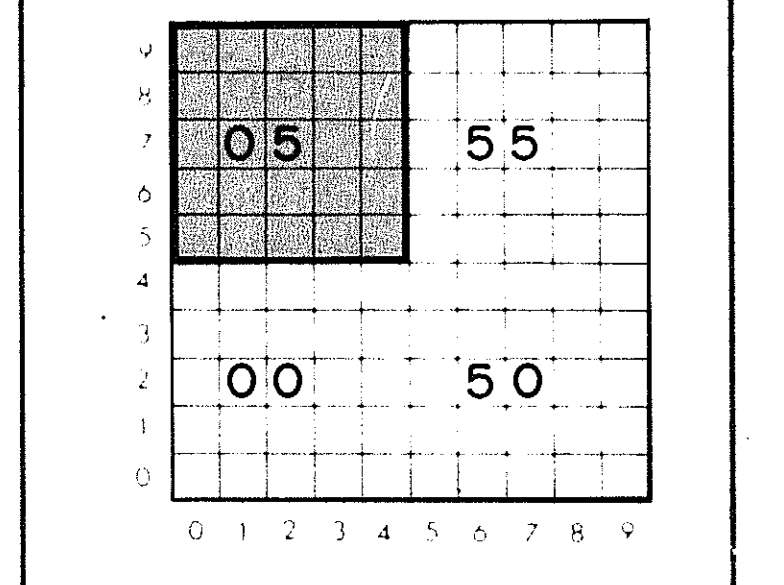


## INDEX DE ZONAGE

	M-1
	M-2
	M-3
	M-4
	M-5
	M-6
	M-7
	M-8
	M-9
	M-10
	M-11
	M-12
	M-13
	M-14
	M-15
	M-16
	M-17
	M-18
	M-19
	M-20
	M-21
	M-22
	M-23
	M-24
	M-25
	M-26
	M-27
	M-28
	M-29
	M-30
	M-31
	M-32
	M-33
	M-34
	M-35
	M-36
	M-37
	M-38
	M-39
	M-40
	M-41
	M-42
	M-43
	M-44
	M-45
	M-46
	M-47
	M-48
	M-49
	M-50
	M-51
	M-52
	M-53
	M-54
	M-55
	M-56
	M-57
	M-58
	M-59
	M-60
	M-61
	M-62
	M-63
	M-64
	M-65
	M-66
	M-67
	M-68
	M-69
	M-70
	M-71
	M-72
	M-73
	M-74
	M-75
	M-76
	M-77
	M-78
	M-79
	M-80
	M-81
	M-82
	M-83
	M-84
	M-85
	M-86
	M-87
	M-88
	M-89
	M-90
	M-91
	M-92
	M-93
	M-94
	M-95
	M-96
	M-97
	M-98
	M-99
	M-100
	M-101
	M-102
	M-103
	M-104
	M-105
	M-106
	M-107
	M-108
	M-109
	M-110
	M-111
	M-112
	M-113
	M-114
	M-115
	M-116
	M-117
	M-118
	M-119
	M-120
	M-121
	M-122
	M-123
	M-124
	M-125
	M-126
	M-127
	M-128
	M-129
	M-130
	M-131
	M-132
	M-133
	M-134
	M-135
	M-136
	M-137
	M-138
	M-139
	M-140
	M-141
	M-142
	M-143
	M-144
	M-145
	M-146
	M-147
	M-148
	M-149
	M-150
	M-151
	M-152
	M-153
	M-154
	M-155
	M-156
	M-157
	M-158
	M-159
	M-160
	M-161
	M-162
	M-163
	M-164
	M-165
	M-166
	M-167
	M-168
	M-169
	M-170
	M-171
	M-172
	M-173
	M-174
	M-175
	M-176
	M-177
	M-178
	M-179
	M-180
	M-181
	M-182
	M-183
	M-184
	M-185
	M-186
	M-187
	M-188
	M-189
	M-190
	M-191
	M-192
	M-193
	M-194
	M-195
	M-196
	M-197
	M-198
	M-199
	M-200
	M-201
	M-202
	M-203
	M-204
	M-205
	M-206
	M-207
	M-208
	M-209
	M-210
	M-211
	M-212
	M-213
	M-214
	M-215
	M-216
	M-217
	M-218
	M-219
	M-220
	M-221
	M-222
	M-223
	M-224
	M-225
	M-226
	M-227
	M-228
	M-229
	M-230
	M-231
	M-232
	M-233
	M-234
	M-235
	M-236
	M-237
	M-238
	M-239
	M-240
	M-241
	M-242
	M-243
	M-244
	M-245
	M-246
	M-247
	M-248
	M-249
	M-250
	M-251
	M-252
	M-253
	M-254
	M-255
	M-256
	M-257
	M-258
	M-259
	M-260
	M-261
	M-262
	M-263
	M-264
	M-265
	M-266
	M-267
	M-268
	M-269
	M-270
	M-271
	M-272
	M-273
	M-274
	M-275
	M-276
	M-277
	M-278
	M-279
	M-280
	M-281
	M-282
	M-283
	M-284
	M-285
	M-286
	M-287
	M-288
	M-289
	M-290
	M-291
	M-292
	M-293
	M-294
	M-295
	M-296
	M-297
	M-298
	M-299
	M-300

## ANNEXE "A"

NO. 90-Z-175 DIVISION: 7749



ECHELLE 1:1000


Le document administratif du règlement de valeur probante que dans le cadastre de la loi sur l'évaluation foncière.



# ZONAGE

RÈGLEMENT 1391


MUNICIPALITE NO : 73120



SERVICE DE  
L'URBANISME



PREPARE PAR: *Alain Gagnon B.Eng.*  
APPROUVE PAR: C.C.U. 90-12-232  
APPROUVE PAR LE CONSEIL: RESOL 91-01-23  
DATE: 1991-03-14

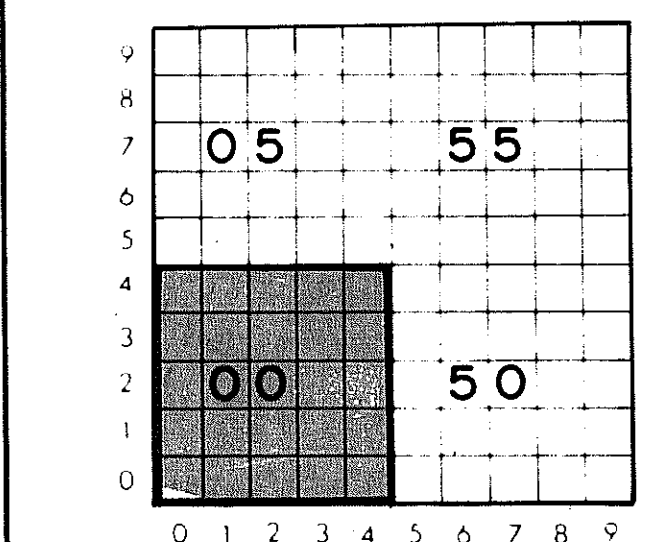


## INDEX DE ZONAGE

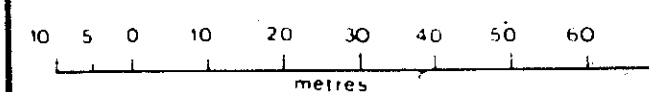
	7-R-01
	7-R-02
	7-R-03
	7-R-04
	7-R-05
	7-R-06
	7-R-07
	7-R-08
	7-R-09
	7-R-10
	7-R-11
	7-R-12
	7-R-13
	7-R-14
	7-R-15
	7-R-16
	7-R-17
	7-R-18
	7-R-19
	7-R-20
	7-R-21
	7-R-22
	7-R-23
	7-R-24
	7-R-25
	7-R-26
	7-R-27
	7-R-28
	7-R-29
	7-R-30
	7-R-31
	7-R-32
	7-R-33
	7-R-34
	7-R-35
	7-R-36
	7-R-37
	7-R-38
	7-R-39
	7-R-40
	7-R-41
	7-R-42
	7-R-43
	7-R-44
	7-R-45
	7-R-46
	7-R-47
	7-R-48
	7-R-49
	7-R-50
	7-R-51
	7-R-52
	7-R-53
	7-R-54
	7-R-55
	7-R-56
	7-R-57
	7-R-58
	7-R-59
	7-R-60
	7-R-61
	7-R-62
	7-R-63
	7-R-64
	7-R-65
	7-R-66
	7-R-67
	7-R-68
	7-R-69
	7-R-70
	7-R-71
	7-R-72
	7-R-73
	7-R-74
	7-R-75
	7-R-76
	7-R-77
	7-R-78
	7-R-79
	7-R-80
	7-R-81
	7-R-82
	7-R-83
	7-R-84
	7-R-85
	7-R-86
	7-R-87
	7-R-88
	7-R-89
	7-R-90
	7-R-91
	7-R-92
	7-R-93
	7-R-94
	7-R-95
	7-R-96
	7-R-97
	7-R-98
	7-R-99
	7-R-100
	7-R-101
	7-R-102
	7-R-103
	7-R-104
	7-R-105
	7-R-106
	7-R-107
	7-R-108
	7-R-109
	7-R-110
	7-R-111
	7-R-112
	7-R-113
	7-R-114
	7-R-115
	7-R-116
	7-R-117
	7-R-118
	7-R-119
	7-R-120
	7-R-121
	7-R-122
	7-R-123
	7-R-124
	7-R-125
	7-R-126
	7-R-127
	7-R-128
	7-R-129
	7-R-130
	7-R-131
	7-R-132
	7-R-133
	7-R-134
	7-R-135
	7-R-136
	7-R-137
	7-R-138
	7-R-139
	7-R-140
	7-R-141
	7-R-142
	7-R-143
	7-R-144
	7-R-145
	7-R-146
	7-R-147
	7-R-148
	7-R-149
	7-R-150
	7-R-151
	7-R-152
	7-R-153
	7-R-154
	7-R-155
	7-R-156
	7-R-157
	7-R-158
	7-R-159
	7-R-160
	7-R-161
	7-R-162
	7-R-163
	7-R-164
	7-R-165
	7-R-166
	7-R-167
	7-R-168
	7-R-169
	7-R-170
	7-R-171
	7-R-172
	7-R-173
	7-R-174
	7-R-175
	7-R-176
	7-R-177
	7-R-178
	7-R-179
	7-R-180
	7-R-181
	7-R-182
	7-R-183
	7-R-184
	7-R-185
	7-R-186
	7-R-187
	7-R-188
	7-R-189
	7-R-190
	7-R-191
	7-R-192
	7-R-193
	7-R-194
	7-R-195
	7-R-196
	7-R-197
	7-R-198
	7-R-199
	7-R-200

## ANNEXE "A"

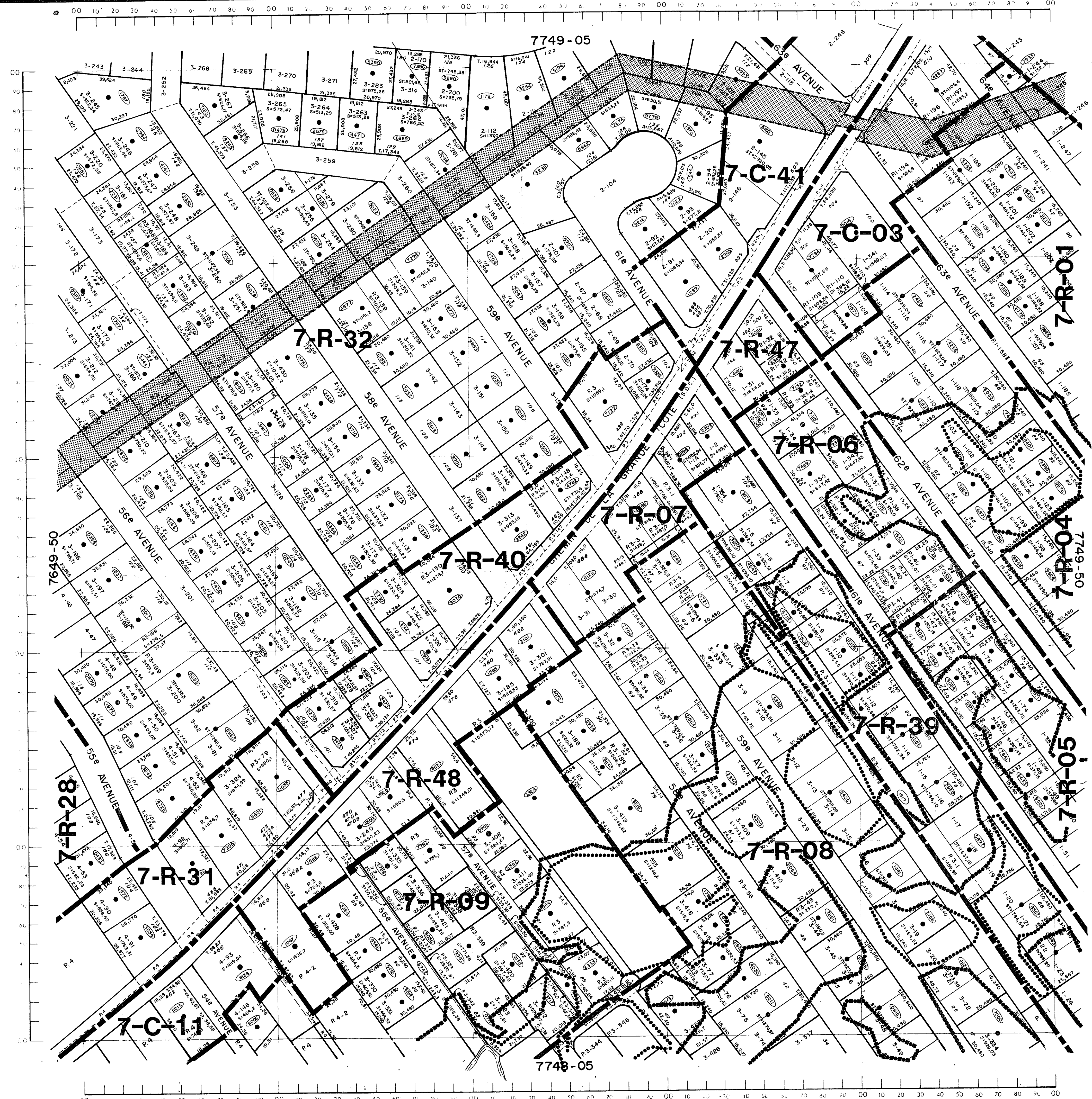
NO. 90-Z-175 DIVISION: 7749



ECHELLE 1:1000



Ce document administratif n'a pas de valeur probante que dans le cadre de la loi sur l'évaluation foncière.













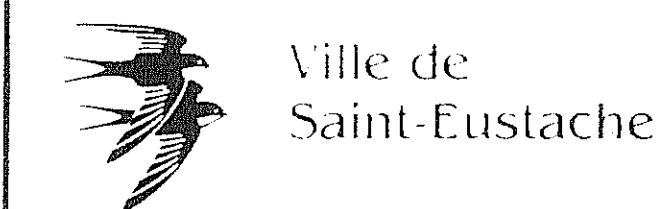




# ZONAGE

REGLEMENT 1391

MUNICIPALITE NO : 73120




SERVICE DE  
L'URBANISME



PROJETE PAR: *Robert Gosselin S. en. l.*  
 DATE DE L'ETUDE: 01-01-90-12-232  
 DATE DE LA REVISION: RESOL 91-01-23  
 DATE DE L'APPROBATION: 1991-03-14

*pour le dossier*  
*1991-1-14*

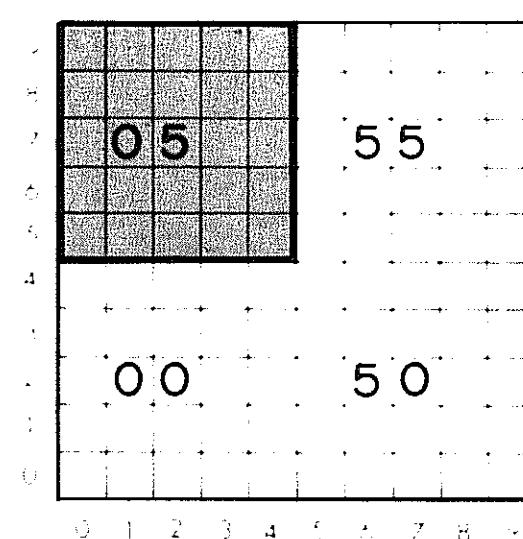


## INDEX DE ZONAGE

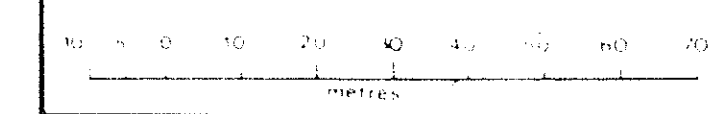
	A	Zone A
	C	Zone C
	CM	Zone CM
	I	Zone I
	G	Zone G
	P	Zone P
	R	Zone R
	RE	Zone RE

## ANNEXE "A"

NO 90-Z-175 DIVISION 7650



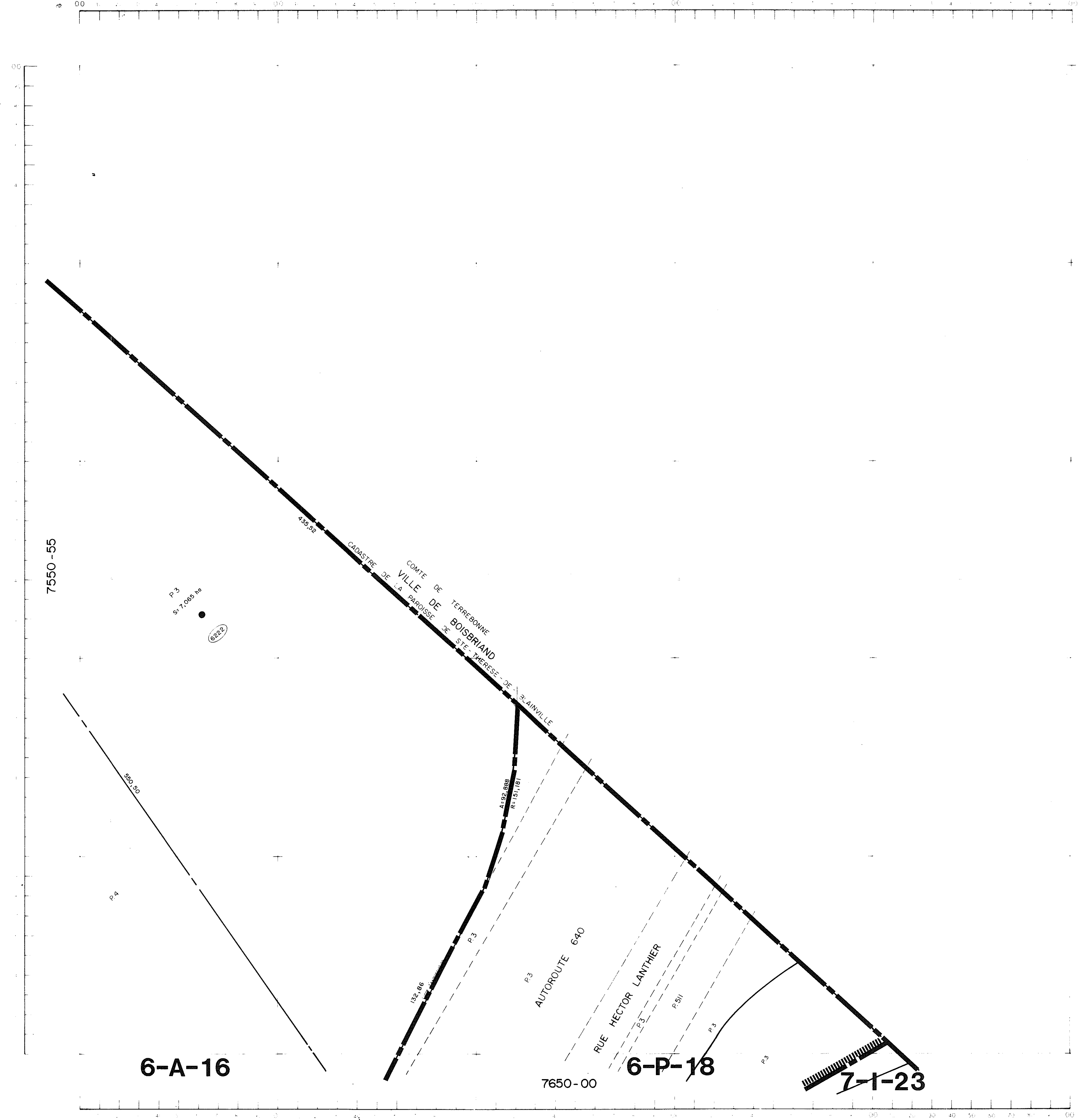
ECHELLE 1:1000



Le plan administratif et le règlement de zonage produits par le Bureau d'urbanisme de la Ville de Saint-Eustache sont produits en vertu de la Loi sur l'accès à l'information.

**NOTE :**

SECTEUR 6  
RÉFÉRER AUX PLANS 1 : 10 000





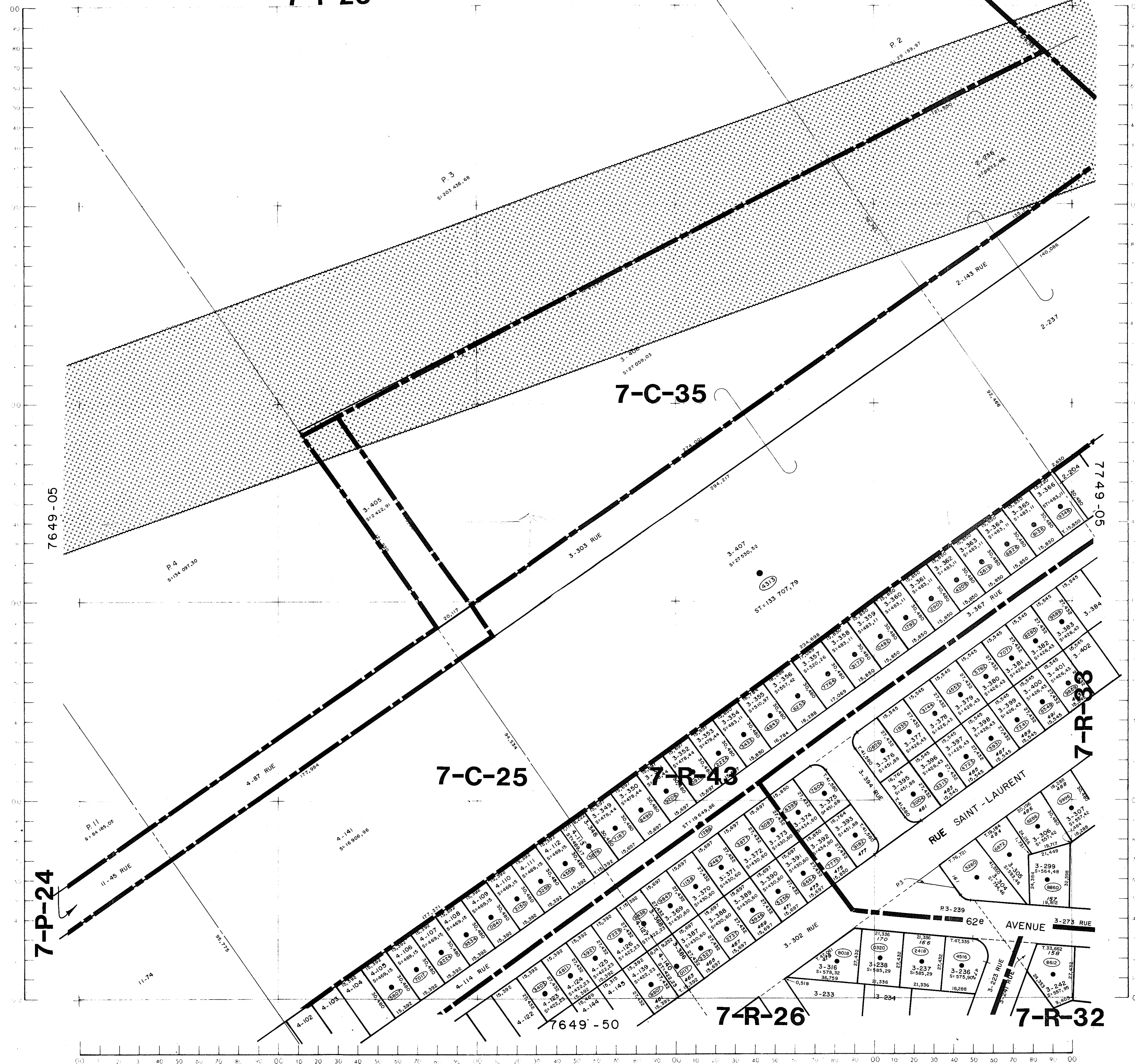




00 10 20 30 40 50 60 70 80 90 00 10 20 30 40 50 60 70 80 90 00 10 20 30 40 50 60 70 80 90 00

7-1-23

7650 - 50




# ZONAGE

RÈGLEMENT 1391


MUNICIPALITÉ NO : 73120



SERVICE DE L'URBANISME



PRÉPARÉ PAR: *Alain Lacombe s.u.*  
 APPROUVÉ PAR LE C.C.U. 90-12-132  
 APPROBATION PAR LE CONSEIL: RESOL 91-01-23  
 ENTRÉE EN VIGUEUR: 1991-03-14  
 LEAN PRÉSIDENT: *Paul Desrosiers*  
 LE VICE-PRÉSIDENT: *Bill...*

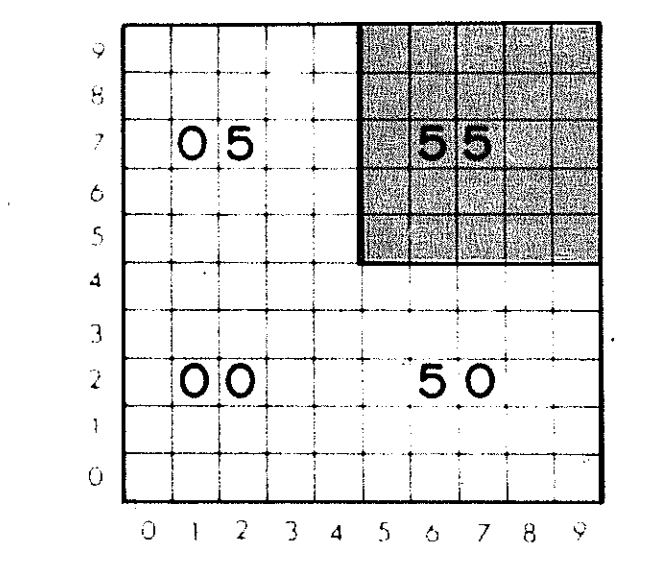


### INDEX DE ZONAGE

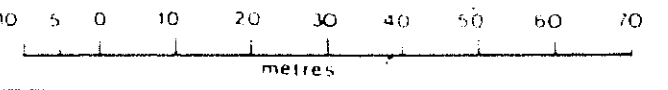
[Symbol]	Zone R-1
[Symbol]	Zone R-2
[Symbol]	Zone R-3
[Symbol]	Zone R-4
[Symbol]	Zone R-5
[Symbol]	Zone R-6
[Symbol]	Zone R-7
[Symbol]	Zone R-8
[Symbol]	Zone R-9
[Symbol]	Zone R-10
[Symbol]	Zone R-11
[Symbol]	Zone R-12
[Symbol]	Zone R-13
[Symbol]	Zone R-14
[Symbol]	Zone R-15
[Symbol]	Zone R-16
[Symbol]	Zone R-17
[Symbol]	Zone R-18
[Symbol]	Zone R-19
[Symbol]	Zone R-20
[Symbol]	Zone R-21
[Symbol]	Zone R-22
[Symbol]	Zone R-23
[Symbol]	Zone R-24
[Symbol]	Zone R-25
[Symbol]	Zone R-26
[Symbol]	Zone R-27
[Symbol]	Zone R-28
[Symbol]	Zone R-29
[Symbol]	Zone R-30
[Symbol]	Zone R-31
[Symbol]	Zone R-32
[Symbol]	Zone R-33
[Symbol]	Zone R-34
[Symbol]	Zone R-35
[Symbol]	Zone R-36
[Symbol]	Zone R-37
[Symbol]	Zone R-38
[Symbol]	Zone R-39
[Symbol]	Zone R-40
[Symbol]	Zone R-41
[Symbol]	Zone R-42
[Symbol]	Zone R-43
[Symbol]	Zone R-44
[Symbol]	Zone R-45
[Symbol]	Zone R-46
[Symbol]	Zone R-47
[Symbol]	Zone R-48
[Symbol]	Zone R-49
[Symbol]	Zone R-50
[Symbol]	Zone R-51
[Symbol]	Zone R-52
[Symbol]	Zone R-53
[Symbol]	Zone R-54
[Symbol]	Zone R-55
[Symbol]	Zone R-56
[Symbol]	Zone R-57
[Symbol]	Zone R-58
[Symbol]	Zone R-59
[Symbol]	Zone R-60
[Symbol]	Zone R-61
[Symbol]	Zone R-62
[Symbol]	Zone R-63
[Symbol]	Zone R-64
[Symbol]	Zone R-65
[Symbol]	Zone R-66
[Symbol]	Zone R-67
[Symbol]	Zone R-68
[Symbol]	Zone R-69
[Symbol]	Zone R-70
[Symbol]	Zone R-71
[Symbol]	Zone R-72
[Symbol]	Zone R-73
[Symbol]	Zone R-74
[Symbol]	Zone R-75
[Symbol]	Zone R-76
[Symbol]	Zone R-77
[Symbol]	Zone R-78
[Symbol]	Zone R-79
[Symbol]	Zone R-80
[Symbol]	Zone R-81
[Symbol]	Zone R-82
[Symbol]	Zone R-83
[Symbol]	Zone R-84
[Symbol]	Zone R-85
[Symbol]	Zone R-86
[Symbol]	Zone R-87
[Symbol]	Zone R-88
[Symbol]	Zone R-89
[Symbol]	Zone R-90
[Symbol]	Zone R-91
[Symbol]	Zone R-92
[Symbol]	Zone R-93
[Symbol]	Zone R-94
[Symbol]	Zone R-95
[Symbol]	Zone R-96
[Symbol]	Zone R-97
[Symbol]	Zone R-98
[Symbol]	Zone R-99
[Symbol]	Zone R-100

### ANNEXE "A"

NO. 90-Z-175 DIVISION: 7649



ECHELLE 1:1000

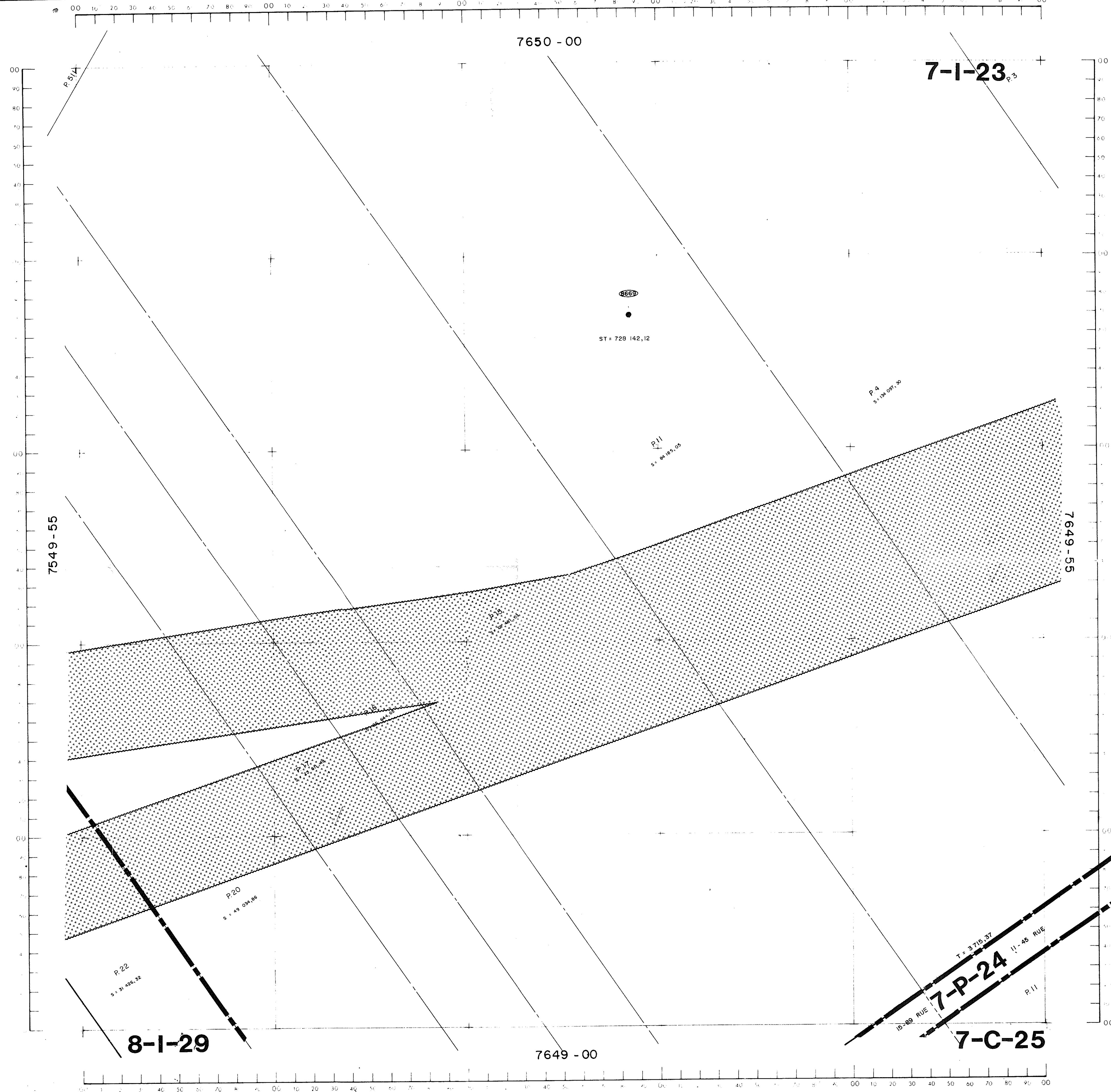


Ce document administratif a le même effet que le règlement de valeur probante que dans le cadre de la loi sur l'évaluation foncière.





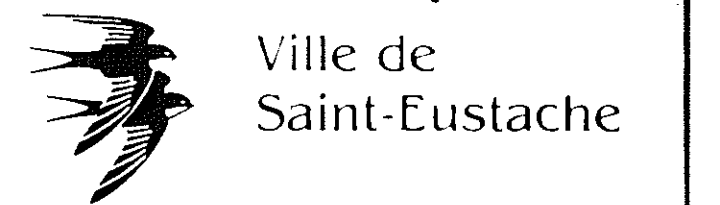





# ZONAGE

RÈGLEMENT 1391


MUNICIPALITE NO : 73120



SERVICE DE L'URBANISME



PREPARE PAR: *Richard Lacombe et coll.*  
 APPROBATION DU CONSEIL: RESOL 91-01-23  
 EXTENSION: 1991-03-14  
 DATE DE MISE A JOUR: *1991-03-14*

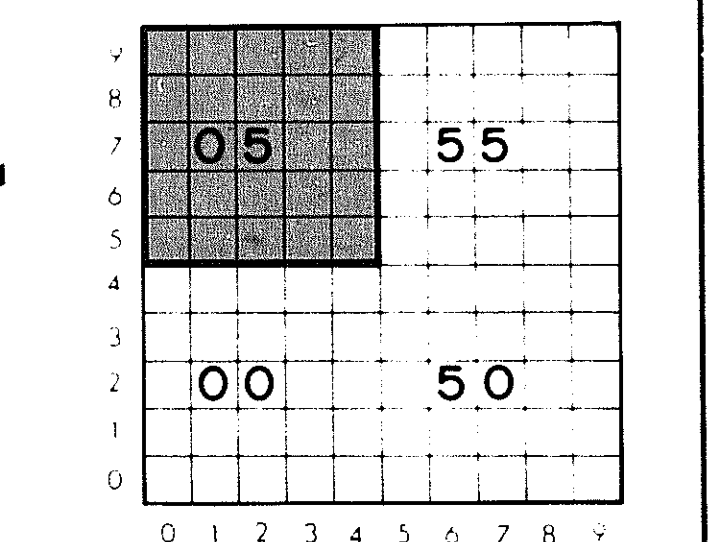


## INDEX DE ZONAGE

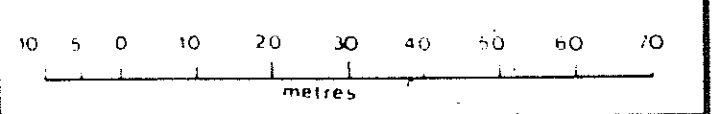
	Zone I-1
	Zone I-2
	Zone I-3
	Zone I-4
	Zone I-5
	Zone I-6
	Zone I-7
	Zone I-8
	Zone I-9
	Zone I-10
	Zone I-11
	Zone I-12
	Zone I-13
	Zone I-14
	Zone I-15
	Zone I-16
	Zone I-17
	Zone I-18
	Zone I-19
	Zone I-20
	Zone I-21
	Zone I-22
	Zone I-23
	Zone I-24
	Zone I-25
	Zone I-26
	Zone I-27
	Zone I-28
	Zone I-29
	Zone I-30
	Zone I-31
	Zone I-32
	Zone I-33
	Zone I-34
	Zone I-35
	Zone I-36
	Zone I-37
	Zone I-38
	Zone I-39
	Zone I-40
	Zone I-41
	Zone I-42
	Zone I-43
	Zone I-44
	Zone I-45
	Zone I-46
	Zone I-47
	Zone I-48
	Zone I-49
	Zone I-50
	Zone I-51
	Zone I-52
	Zone I-53
	Zone I-54
	Zone I-55
	Zone I-56
	Zone I-57
	Zone I-58
	Zone I-59
	Zone I-60
	Zone I-61
	Zone I-62
	Zone I-63
	Zone I-64
	Zone I-65
	Zone I-66
	Zone I-67
	Zone I-68
	Zone I-69
	Zone I-70
	Zone I-71
	Zone I-72
	Zone I-73
	Zone I-74
	Zone I-75
	Zone I-76
	Zone I-77
	Zone I-78
	Zone I-79
	Zone I-80
	Zone I-81
	Zone I-82
	Zone I-83
	Zone I-84
	Zone I-85
	Zone I-86
	Zone I-87
	Zone I-88
	Zone I-89
	Zone I-90
	Zone I-91
	Zone I-92
	Zone I-93
	Zone I-94
	Zone I-95
	Zone I-96
	Zone I-97
	Zone I-98
	Zone I-99
	Zone I-100

## ANNEXE "A"

NO. 90-Z-175 DIVISION: 7649



ECHELLE 1:1000

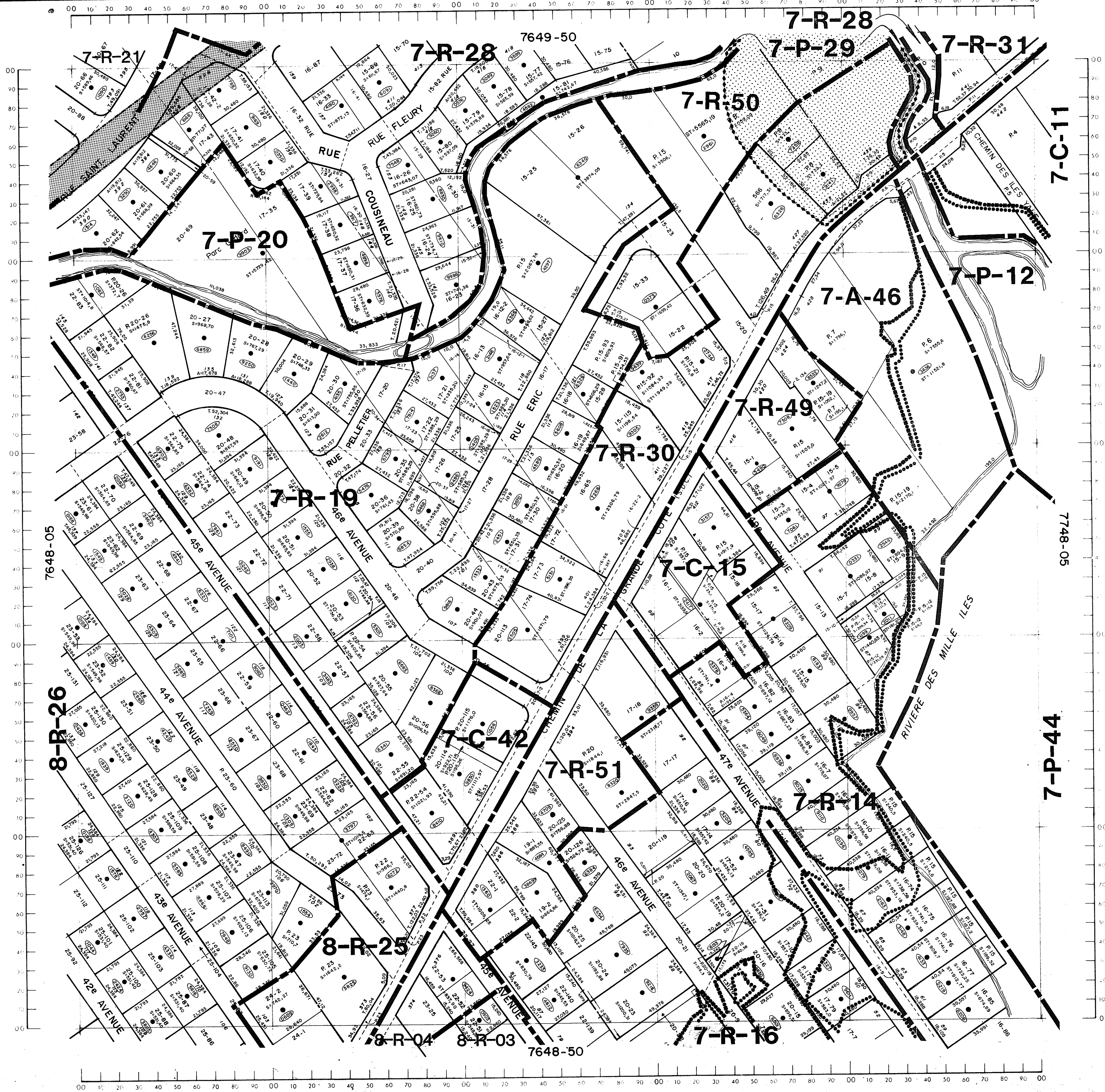


Ce document administratif n'a légalement de valeur probante que dans le cadre de la loi sur l'évaluation foncière.





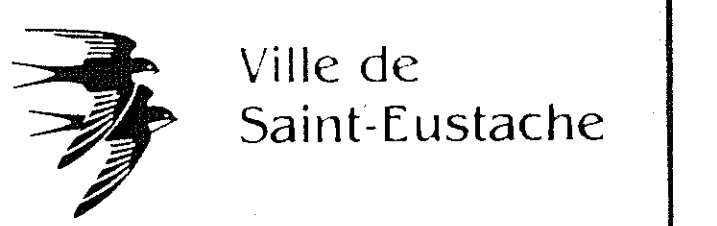




# ZONAGE

RÈGLEMENT 1391

MUNICIPALITE NO : 73120



SERVICE DE L'URBANISME

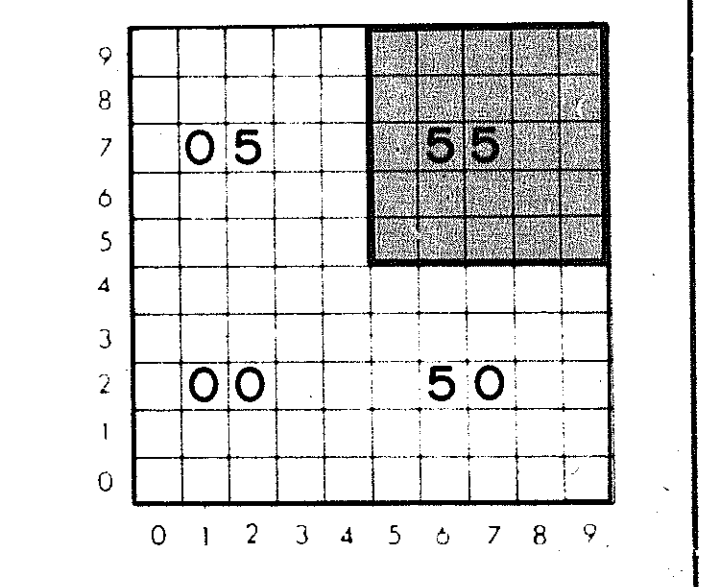
PREPARE PAR: *Alain Lemay, S. Inc.*  
 APPROBATION DU C.C.U.: C.C.U. 90-12-502  
 APPROBATION DU CONSEIL: RESOL 91-01-23  
 ENTRÉE EN VIGUEUR: 1991-03-14  
 JEAN PÉTIOT, Maire  
 LES ROUGEON, Greffier

**INDEX DE ZONAGE**

	Zone A - Résidentielle
	Zone C - Commercial
	Zone CM - Commercial
	Zone R-01 - Résidentielle
	Zone R-02 - Résidentielle
	Zone R-03 - Résidentielle
	Zone R-04 - Résidentielle
	Zone R-05 - Résidentielle
	Zone R-06 - Résidentielle
	Zone R-07 - Résidentielle
	Zone R-08 - Résidentielle
	Zone R-09 - Résidentielle
	Zone R-10 - Résidentielle
	Zone R-11 - Résidentielle
	Zone R-12 - Résidentielle
	Zone R-13 - Résidentielle
	Zone R-14 - Résidentielle
	Zone R-15 - Résidentielle
	Zone R-16 - Résidentielle
	Zone R-17 - Résidentielle
	Zone R-18 - Résidentielle
	Zone R-19 - Résidentielle
	Zone R-20 - Résidentielle
	Zone R-21 - Résidentielle
	Zone R-22 - Résidentielle
	Zone R-23 - Résidentielle
	Zone R-24 - Résidentielle
	Zone R-25 - Résidentielle
	Zone R-26 - Résidentielle
	Zone R-27 - Résidentielle
	Zone R-28 - Résidentielle
	Zone R-29 - Résidentielle
	Zone R-30 - Résidentielle
	Zone R-31 - Résidentielle
	Zone R-32 - Résidentielle
	Zone R-33 - Résidentielle
	Zone R-34 - Résidentielle
	Zone R-35 - Résidentielle
	Zone R-36 - Résidentielle
	Zone R-37 - Résidentielle
	Zone R-38 - Résidentielle
	Zone R-39 - Résidentielle
	Zone R-40 - Résidentielle
	Zone R-41 - Résidentielle
	Zone R-42 - Résidentielle
	Zone R-43 - Résidentielle
	Zone R-44 - Résidentielle
	Zone R-45 - Résidentielle
	Zone R-46 - Résidentielle
	Zone R-47 - Résidentielle
	Zone R-48 - Résidentielle
	Zone R-49 - Résidentielle
	Zone R-50 - Résidentielle
	Zone R-51 - Résidentielle
	Zone R-52 - Résidentielle
	Zone R-53 - Résidentielle
	Zone R-54 - Résidentielle
	Zone R-55 - Résidentielle
	Zone R-56 - Résidentielle
	Zone R-57 - Résidentielle
	Zone R-58 - Résidentielle
	Zone R-59 - Résidentielle
	Zone R-60 - Résidentielle
	Zone R-61 - Résidentielle
	Zone R-62 - Résidentielle
	Zone R-63 - Résidentielle
	Zone R-64 - Résidentielle
	Zone R-65 - Résidentielle
	Zone R-66 - Résidentielle
	Zone R-67 - Résidentielle
	Zone R-68 - Résidentielle
	Zone R-69 - Résidentielle
	Zone R-70 - Résidentielle
	Zone R-71 - Résidentielle
	Zone R-72 - Résidentielle
	Zone R-73 - Résidentielle
	Zone R-74 - Résidentielle
	Zone R-75 - Résidentielle
	Zone R-76 - Résidentielle
	Zone R-77 - Résidentielle
	Zone R-78 - Résidentielle
	Zone R-79 - Résidentielle
	Zone R-80 - Résidentielle
	Zone R-81 - Résidentielle
	Zone R-82 - Résidentielle
	Zone R-83 - Résidentielle
	Zone R-84 - Résidentielle
	Zone R-85 - Résidentielle
	Zone R-86 - Résidentielle
	Zone R-87 - Résidentielle
	Zone R-88 - Résidentielle
	Zone R-89 - Résidentielle
	Zone R-90 - Résidentielle
	Zone R-91 - Résidentielle
	Zone R-92 - Résidentielle
	Zone R-93 - Résidentielle
	Zone R-94 - Résidentielle
	Zone R-95 - Résidentielle
	Zone R-96 - Résidentielle
	Zone R-97 - Résidentielle
	Zone R-98 - Résidentielle
	Zone R-99 - Résidentielle
	Zone R-100 - Résidentielle
	Zone R-101 - Résidentielle
	Zone R-102 - Résidentielle
	Zone R-103 - Résidentielle
	Zone R-104 - Résidentielle
	Zone R-105 - Résidentielle
	Zone R-106 - Résidentielle
	Zone R-107 - Résidentielle
	Zone R-108 - Résidentielle
	Zone R-109 - Résidentielle
	Zone R-110 - Résidentielle
	Zone R-111 - Résidentielle
	Zone R-112 - Résidentielle
	Zone R-113 - Résidentielle
	Zone R-114 - Résidentielle
	Zone R-115 - Résidentielle
	Zone R-116 - Résidentielle
	Zone R-117 - Résidentielle
	Zone R-118 - Résidentielle
	Zone R-119 - Résidentielle
	Zone R-120 - Résidentielle
	Zone R-121 - Résidentielle
	Zone R-122 - Résidentielle
	Zone R-123 - Résidentielle
	Zone R-124 - Résidentielle
	Zone R-125 - Résidentielle
	Zone R-126 - Résidentielle
	Zone R-127 - Résidentielle
	Zone R-128 - Résidentielle
	Zone R-129 - Résidentielle
	Zone R-130 - Résidentielle
	Zone R-131 - Résidentielle
	Zone R-132 - Résidentielle
	Zone R-133 - Résidentielle
	Zone R-134 - Résidentielle
	Zone R-135 - Résidentielle
	Zone R-136 - Résidentielle
	Zone R-137 - Résidentielle
	Zone R-138 - Résidentielle
	Zone R-139 - Résidentielle
	Zone R-140 - Résidentielle
	Zone R-141 - Résidentielle
	Zone R-142 - Résidentielle
	Zone R-143 - Résidentielle
	Zone R-144 - Résidentielle
	Zone R-145 - Résidentielle
	Zone R-146 - Résidentielle
	Zone R-147 - Résidentielle
	Zone R-148 - Résidentielle
	Zone R-149 - Résidentielle
	Zone R-150 - Résidentielle
	Zone R-151 - Résidentielle
	Zone R-152 - Résidentielle
	Zone R-153 - Résidentielle
	Zone R-154 - Résidentielle
	Zone R-155 - Résidentielle
	Zone R-156 - Résidentielle
	Zone R-157 - Résidentielle
	Zone R-158 - Résidentielle
	Zone R-159 - Résidentielle
	Zone R-160 - Résidentielle
	Zone R-161 - Résidentielle
	Zone R-162 - Résidentielle
	Zone R-163 - Résidentielle
	Zone R-164 - Résidentielle
	Zone R-165 - Résidentielle
	Zone R-166 - Résidentielle
	Zone R-167 - Résidentielle
	Zone R-168 - Résidentielle
	Zone R-169 - Résidentielle
	Zone R-170 - Résidentielle
	Zone R-171 - Résidentielle
	Zone R-172 - Résidentielle
	Zone R-173 - Résidentielle
	Zone R-174 - Résidentielle
	Zone R-175 - Résidentielle
	Zone R-176 - Résidentielle
	Zone R-177 - Résidentielle
	Zone R-178 - Résidentielle
	Zone R-179 - Résidentielle
	Zone R-180 - Résidentielle
	Zone R-181 - Résidentielle
	Zone R-182 - Résidentielle
	Zone R-183 - Résidentielle
	Zone R-184 - Résidentielle
	Zone R-185 - Résidentielle
	Zone R-186 - Résidentielle
	Zone R-187 - Résidentielle
	Zone R-188 - Résidentielle
	Zone R-189 - Résidentielle
	Zone R-190 - Résidentielle
	Zone R-191 - Résidentielle
	Zone R-192 - Résidentielle
	Zone R-193 - Résidentielle
	Zone R-194 - Résidentielle
	Zone R-195 - Résidentielle
	Zone R-196 - Résidentielle
	Zone R-197 - Résidentielle
	Zone R-198 - Résidentielle
	Zone R-199 - Résidentielle
	Zone R-200 - Résidentielle

## ANNEXE "A"

NO. 90-Z-175 DIVISION: 7648



ECHELLE 1:1000

Ce document administratif n'a valeur probante que dans le cadre de la loi sur l'évaluation foncière.





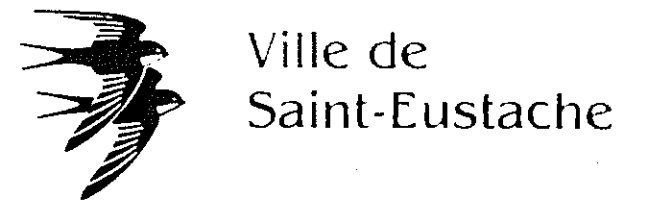





# ZONAGE

RÈGLEMENT 1391


MUNICIPALITÉ NO : 73120



SERVICE DE L'URBANISME



PRÉPARÉ PAR: *Albert Raymond B. Inc.*  
 APPROBATION DU CCU: C.C.U. 90-12-202  
 APPROBATION DU CONSEIL: RESOL 91-01-23  
 ENTRÉE EN VIGUEUR: 1991-03-14

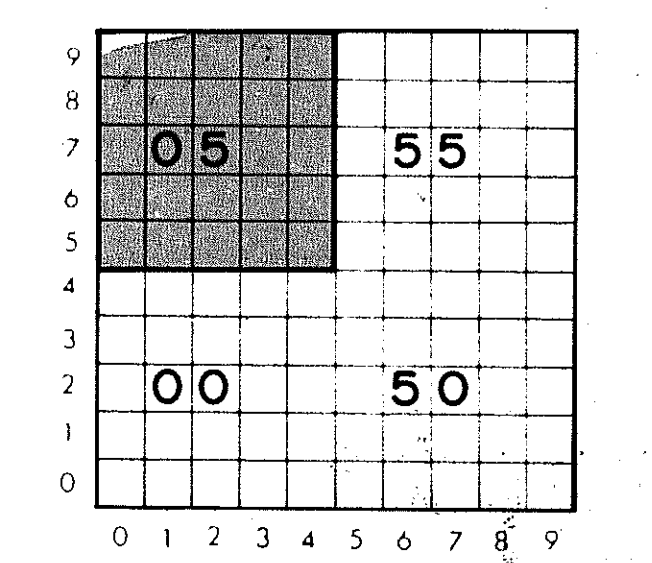


## INDEX DE ZONAGE

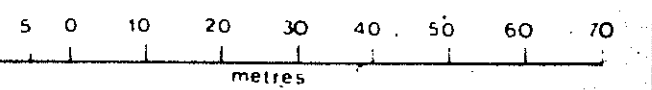
	ZONE AGRICOLE ACTUELLE
	ZONE AGRICOLE PROPOSÉE
	ZONE RÉSIDENTIELLE UNIFAMILIALE
	ZONE RÉSIDENTIELLE MULTIFAMILIALE
	ZONE INDUSTRIELLE ET COMMERCIALE
	ZONE COMMERCIALE
	ZONE DE SERVICES GÉNÉRAUX
	ZONE DE SERVICES PROFESSIONNELS
	ZONE DE SERVICES DE DÉTAIL
	ZONE DE SERVICES DE BUREAU
	ZONE DE SERVICES DE TRANSIT
	ZONE DE SERVICES DE TRANSPORT
	ZONE DE SERVICES DE DIVERTISSEMENT
	ZONE DE SERVICES DE SANTÉ
	ZONE DE SERVICES DE SOINS DE LONGUE DURÉE
	ZONE DE SERVICES DE SOINS DE SANTÉ
	ZONE DE SERVICES DE SOINS DE SANTÉ DE LONGUE DURÉE
	ZONE DE SERVICES DE SOINS DE SANTÉ DE LONGUE DURÉE DE SOINS DE LONGUE DURÉE

## ANNEXE "A"

NO. 90-Z-175 DIVISION: 7648



ECHELLE 1:1000

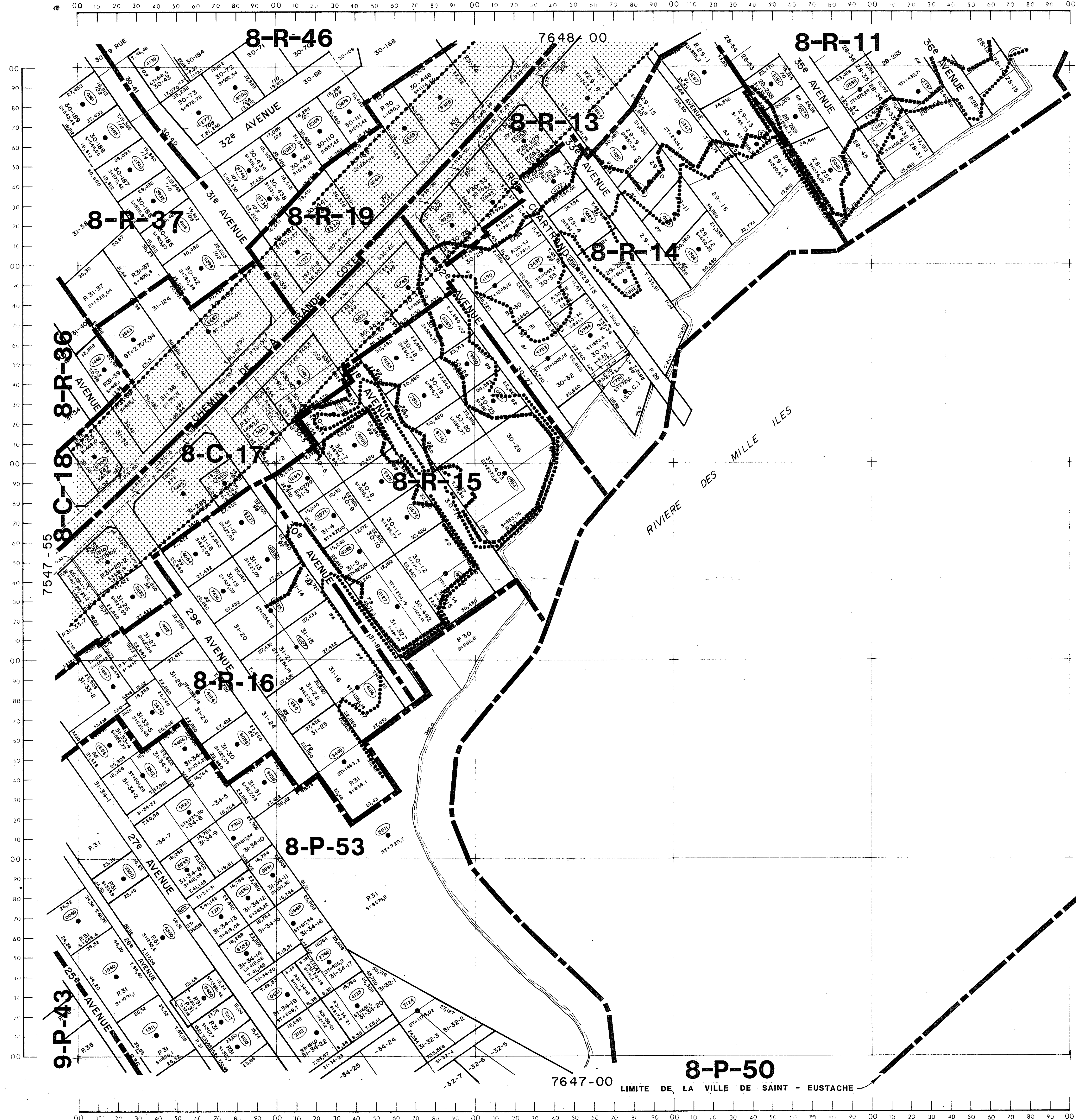


Ce document administratif n'a légalement de valeur probante que dans le cadre de la loi sur l'évaluation foncière.









# ZONAGE


RÉGLEMENT 1391  
MUNICIPALITE NO : 73120



SERVICE DE L'URBANISME

PREPARE PAR: *Robert Gougeon & Co.*  
 APPROUVATION DU C.C.U.: 80-12-232  
 APPROUVATION DU CONSEIL: RESOL 91-01-23  
 ENTRAEE EN VIGUEUR: 1991-03-14

JEAN PRÉLÉZ: Maire  
 L. GOUGEON: Directeur



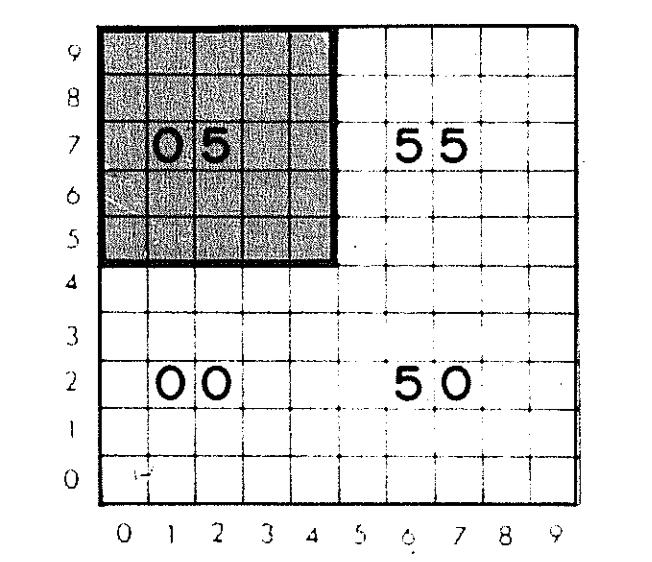
## INDEX DE ZONAGE

- M-1: MANSIONNAIRE
- M-2: MANSIONNAIRE AGRICOLE ACTUELLE
- M-3: MANSIONNAIRE AGRICOLE PROPOSEE
- M-4: MANSIONNAIRE INDUSTRIEL
- M-5: MANSIONNAIRE INDUSTRIEL
- M-6: MANSIONNAIRE INDUSTRIEL
- M-7: MANSIONNAIRE INDUSTRIEL
- M-8: MANSIONNAIRE INDUSTRIEL
- M-9: MANSIONNAIRE INDUSTRIEL
- M-10: MANSIONNAIRE INDUSTRIEL
- M-11: MANSIONNAIRE INDUSTRIEL
- M-12: MANSIONNAIRE INDUSTRIEL
- M-13: MANSIONNAIRE INDUSTRIEL
- M-14: MANSIONNAIRE INDUSTRIEL
- M-15: MANSIONNAIRE INDUSTRIEL
- M-16: MANSIONNAIRE INDUSTRIEL
- M-17: MANSIONNAIRE INDUSTRIEL
- M-18: MANSIONNAIRE INDUSTRIEL
- M-19: MANSIONNAIRE INDUSTRIEL
- M-20: MANSIONNAIRE INDUSTRIEL
- M-21: MANSIONNAIRE INDUSTRIEL
- M-22: MANSIONNAIRE INDUSTRIEL
- M-23: MANSIONNAIRE INDUSTRIEL
- M-24: MANSIONNAIRE INDUSTRIEL
- M-25: MANSIONNAIRE INDUSTRIEL
- M-26: MANSIONNAIRE INDUSTRIEL
- M-27: MANSIONNAIRE INDUSTRIEL
- M-28: MANSIONNAIRE INDUSTRIEL
- M-29: MANSIONNAIRE INDUSTRIEL
- M-30: MANSIONNAIRE INDUSTRIEL
- M-31: MANSIONNAIRE INDUSTRIEL
- M-32: MANSIONNAIRE INDUSTRIEL
- M-33: MANSIONNAIRE INDUSTRIEL
- M-34: MANSIONNAIRE INDUSTRIEL
- M-35: MANSIONNAIRE INDUSTRIEL
- M-36: MANSIONNAIRE INDUSTRIEL
- M-37: MANSIONNAIRE INDUSTRIEL
- M-38: MANSIONNAIRE INDUSTRIEL
- M-39: MANSIONNAIRE INDUSTRIEL
- M-40: MANSIONNAIRE INDUSTRIEL
- M-41: MANSIONNAIRE INDUSTRIEL
- M-42: MANSIONNAIRE INDUSTRIEL
- M-43: MANSIONNAIRE INDUSTRIEL
- M-44: MANSIONNAIRE INDUSTRIEL
- M-45: MANSIONNAIRE INDUSTRIEL
- M-46: MANSIONNAIRE INDUSTRIEL
- M-47: MANSIONNAIRE INDUSTRIEL
- M-48: MANSIONNAIRE INDUSTRIEL
- M-49: MANSIONNAIRE INDUSTRIEL
- M-50: MANSIONNAIRE INDUSTRIEL
- M-51: MANSIONNAIRE INDUSTRIEL
- M-52: MANSIONNAIRE INDUSTRIEL
- M-53: MANSIONNAIRE INDUSTRIEL
- M-54: MANSIONNAIRE INDUSTRIEL
- M-55: MANSIONNAIRE INDUSTRIEL
- M-56: MANSIONNAIRE INDUSTRIEL
- M-57: MANSIONNAIRE INDUSTRIEL
- M-58: MANSIONNAIRE INDUSTRIEL
- M-59: MANSIONNAIRE INDUSTRIEL
- M-60: MANSIONNAIRE INDUSTRIEL
- M-61: MANSIONNAIRE INDUSTRIEL
- M-62: MANSIONNAIRE INDUSTRIEL
- M-63: MANSIONNAIRE INDUSTRIEL
- M-64: MANSIONNAIRE INDUSTRIEL
- M-65: MANSIONNAIRE INDUSTRIEL
- M-66: MANSIONNAIRE INDUSTRIEL
- M-67: MANSIONNAIRE INDUSTRIEL
- M-68: MANSIONNAIRE INDUSTRIEL
- M-69: MANSIONNAIRE INDUSTRIEL
- M-70: MANSIONNAIRE INDUSTRIEL
- M-71: MANSIONNAIRE INDUSTRIEL
- M-72: MANSIONNAIRE INDUSTRIEL
- M-73: MANSIONNAIRE INDUSTRIEL
- M-74: MANSIONNAIRE INDUSTRIEL
- M-75: MANSIONNAIRE INDUSTRIEL
- M-76: MANSIONNAIRE INDUSTRIEL
- M-77: MANSIONNAIRE INDUSTRIEL
- M-78: MANSIONNAIRE INDUSTRIEL
- M-79: MANSIONNAIRE INDUSTRIEL
- M-80: MANSIONNAIRE INDUSTRIEL
- M-81: MANSIONNAIRE INDUSTRIEL
- M-82: MANSIONNAIRE INDUSTRIEL
- M-83: MANSIONNAIRE INDUSTRIEL
- M-84: MANSIONNAIRE INDUSTRIEL
- M-85: MANSIONNAIRE INDUSTRIEL
- M-86: MANSIONNAIRE INDUSTRIEL
- M-87: MANSIONNAIRE INDUSTRIEL
- M-88: MANSIONNAIRE INDUSTRIEL
- M-89: MANSIONNAIRE INDUSTRIEL
- M-90: MANSIONNAIRE INDUSTRIEL
- M-91: MANSIONNAIRE INDUSTRIEL
- M-92: MANSIONNAIRE INDUSTRIEL
- M-93: MANSIONNAIRE INDUSTRIEL
- M-94: MANSIONNAIRE INDUSTRIEL
- M-95: MANSIONNAIRE INDUSTRIEL
- M-96: MANSIONNAIRE INDUSTRIEL
- M-97: MANSIONNAIRE INDUSTRIEL
- M-98: MANSIONNAIRE INDUSTRIEL
- M-99: MANSIONNAIRE INDUSTRIEL
- M-100: MANSIONNAIRE INDUSTRIEL

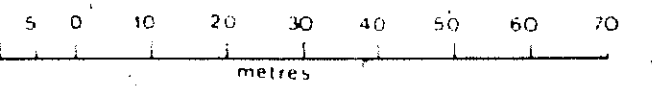
A: AGRICOLE  
 C: COMMERCIAL  
 CM: COMMERCIAL  
 I: INDUSTRIEL  
 G: GÉNÉRAL  
 RE: RESIDENTIEL

## ANNEXE "A"

NO. 90-Z-175 DIVISION: 7647



ECHELLE 1:1000



Ce document administratif n'a légalement de valeur probante que dans le cadre de la loi sur l'évaluation foncière.



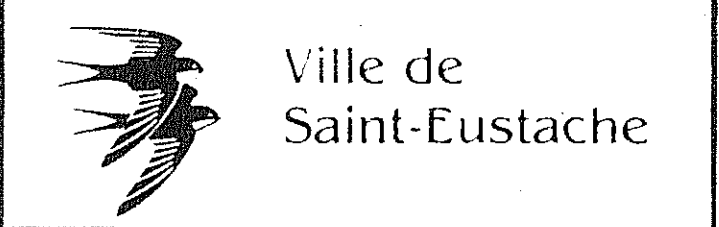





# ZONAGE

RÈGLEMENT 1391


MUNICIPALITÉ NO : 73120



SERVICE DE L'URBANISME



PRÉPARÉ PAR: *Robert Lacombe, B.Sc.*  
 APPROUVÉ PAR LE C.C.U. 90-12-232  
 APPROUVÉ PAR LE CONSEIL: RESOL. 91-01-23  
 ENTRAÎNÉ PAR LE MAIRE: 1991-03-14  
 EN PRÉSENCE DE: *Jean Vevev*  
 LE CLERC D'UDGÉON: *[Signature]*

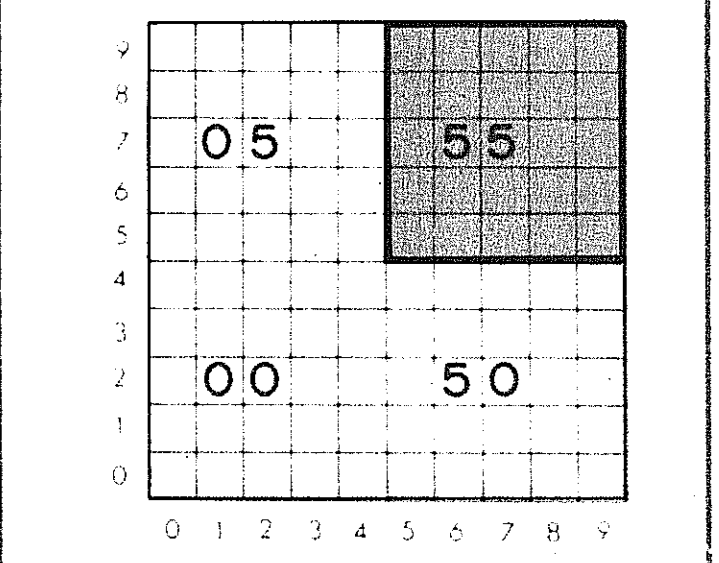


## INDEX DE ZONAGE


	M. 1 - ZONE D'AGRICULTURE
	M. 2 - ZONE D'AGRICULTURE
	M. 3 - ZONE D'AGRICULTURE
	M. 4 - ZONE D'AGRICULTURE
	M. 5 - ZONE D'AGRICULTURE
	M. 6 - ZONE D'AGRICULTURE
	M. 7 - ZONE D'AGRICULTURE
	M. 8 - ZONE D'AGRICULTURE
	M. 9 - ZONE D'AGRICULTURE
	M. 10 - ZONE D'AGRICULTURE
	M. 11 - ZONE D'AGRICULTURE
	M. 12 - ZONE D'AGRICULTURE
	M. 13 - ZONE D'AGRICULTURE
	M. 14 - ZONE D'AGRICULTURE
	M. 15 - ZONE D'AGRICULTURE
	M. 16 - ZONE D'AGRICULTURE
	M. 17 - ZONE D'AGRICULTURE
	M. 18 - ZONE D'AGRICULTURE
	M. 19 - ZONE D'AGRICULTURE
	M. 20 - ZONE D'AGRICULTURE
	M. 21 - ZONE D'AGRICULTURE
	M. 22 - ZONE D'AGRICULTURE
	M. 23 - ZONE D'AGRICULTURE
	M. 24 - ZONE D'AGRICULTURE
	M. 25 - ZONE D'AGRICULTURE
	M. 26 - ZONE D'AGRICULTURE
	M. 27 - ZONE D'AGRICULTURE
	M. 28 - ZONE D'AGRICULTURE
	M. 29 - ZONE D'AGRICULTURE
	M. 30 - ZONE D'AGRICULTURE
	M. 31 - ZONE D'AGRICULTURE
	M. 32 - ZONE D'AGRICULTURE
	M. 33 - ZONE D'AGRICULTURE
	M. 34 - ZONE D'AGRICULTURE
	M. 35 - ZONE D'AGRICULTURE
	M. 36 - ZONE D'AGRICULTURE
	M. 37 - ZONE D'AGRICULTURE
	M. 38 - ZONE D'AGRICULTURE
	M. 39 - ZONE D'AGRICULTURE
	M. 40 - ZONE D'AGRICULTURE
	M. 41 - ZONE D'AGRICULTURE
	M. 42 - ZONE D'AGRICULTURE
	M. 43 - ZONE D'AGRICULTURE
	M. 44 - ZONE D'AGRICULTURE
	M. 45 - ZONE D'AGRICULTURE
	M. 46 - ZONE D'AGRICULTURE
	M. 47 - ZONE D'AGRICULTURE
	M. 48 - ZONE D'AGRICULTURE
	M. 49 - ZONE D'AGRICULTURE
	M. 50 - ZONE D'AGRICULTURE
	M. 51 - ZONE D'AGRICULTURE
	M. 52 - ZONE D'AGRICULTURE
	M. 53 - ZONE D'AGRICULTURE
	M. 54 - ZONE D'AGRICULTURE
	M. 55 - ZONE D'AGRICULTURE
	M. 56 - ZONE D'AGRICULTURE
	M. 57 - ZONE D'AGRICULTURE
	M. 58 - ZONE D'AGRICULTURE
	M. 59 - ZONE D'AGRICULTURE
	M. 60 - ZONE D'AGRICULTURE
	M. 61 - ZONE D'AGRICULTURE
	M. 62 - ZONE D'AGRICULTURE
	M. 63 - ZONE D'AGRICULTURE
	M. 64 - ZONE D'AGRICULTURE
	M. 65 - ZONE D'AGRICULTURE
	M. 66 - ZONE D'AGRICULTURE
	M. 67 - ZONE D'AGRICULTURE
	M. 68 - ZONE D'AGRICULTURE
	M. 69 - ZONE D'AGRICULTURE
	M. 70 - ZONE D'AGRICULTURE
	M. 71 - ZONE D'AGRICULTURE
	M. 72 - ZONE D'AGRICULTURE
	M. 73 - ZONE D'AGRICULTURE
	M. 74 - ZONE D'AGRICULTURE
	M. 75 - ZONE D'AGRICULTURE
	M. 76 - ZONE D'AGRICULTURE
	M. 77 - ZONE D'AGRICULTURE
	M. 78 - ZONE D'AGRICULTURE
	M. 79 - ZONE D'AGRICULTURE
	M. 80 - ZONE D'AGRICULTURE
	M. 81 - ZONE D'AGRICULTURE
	M. 82 - ZONE D'AGRICULTURE
	M. 83 - ZONE D'AGRICULTURE
	M. 84 - ZONE D'AGRICULTURE
	M. 85 - ZONE D'AGRICULTURE
	M. 86 - ZONE D'AGRICULTURE
	M. 87 - ZONE D'AGRICULTURE
	M. 88 - ZONE D'AGRICULTURE
	M. 89 - ZONE D'AGRICULTURE
	M. 90 - ZONE D'AGRICULTURE
	M. 91 - ZONE D'AGRICULTURE
	M. 92 - ZONE D'AGRICULTURE
	M. 93 - ZONE D'AGRICULTURE
	M. 94 - ZONE D'AGRICULTURE
	M. 95 - ZONE D'AGRICULTURE
	M. 96 - ZONE D'AGRICULTURE
	M. 97 - ZONE D'AGRICULTURE
	M. 98 - ZONE D'AGRICULTURE
	M. 99 - ZONE D'AGRICULTURE
	M. 100 - ZONE D'AGRICULTURE

## ANNEXE "A"

NO. 90-Z-175 DIVISION: 7549

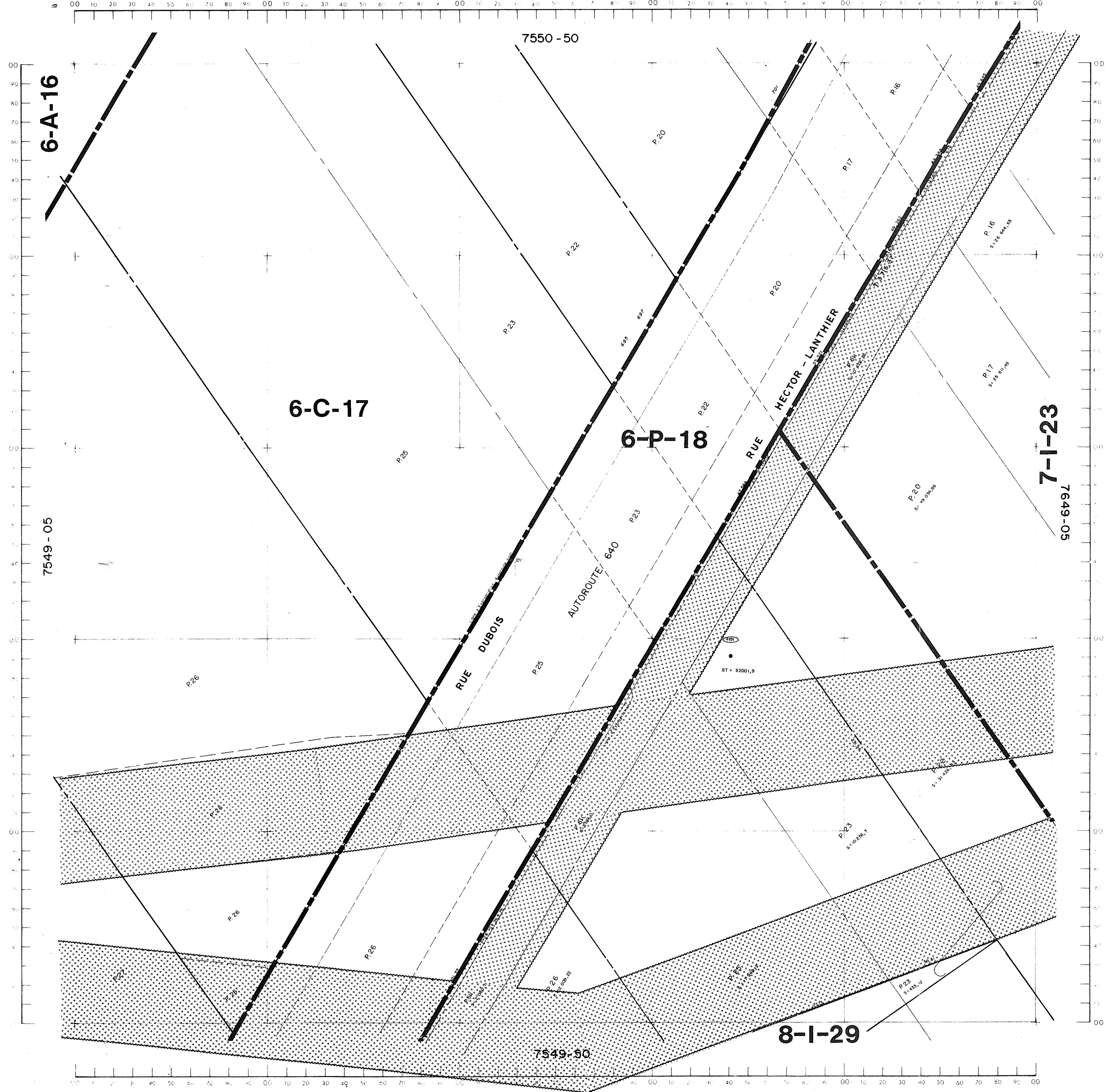


ECHELLE 1:1000



Ce document administratif a été préparé en vertu du règlement de valeur foncière qui s'applique dans le cadre de la loi sur l'évaluation foncière.

NOTE :  
 SECTEUR 6  
 RÉFÉRER AUX PLANS 1 : 10 000













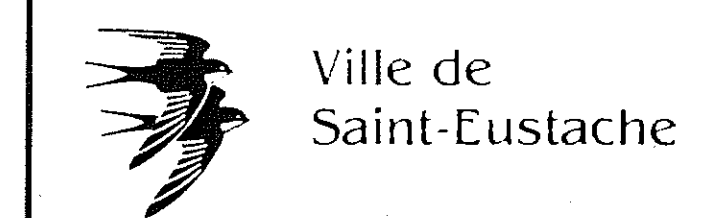




# ZONAGE

RÈGLEMENT 1391


MUNICIPALITE NO : 73120



SERVICE DE L'URBANISME



PREPARE PAR: *Alain Tremblay S. Inc.*  
 APPROBATION DU C.C.U.: C.C.U. 90-12-202  
 APPROBATION DU CONSEIL: RESOL 91-01-23  
 ENTREE EN VIGUEUR: 1991-03-14

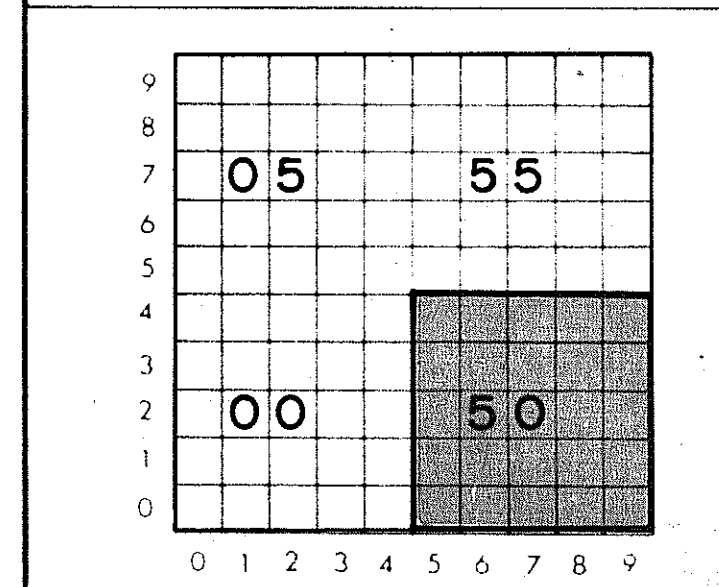


## INDEX DE ZONAGE

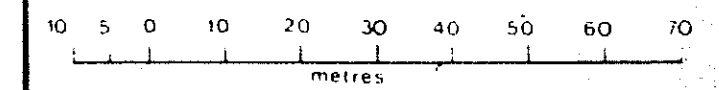
	ZONE A
	ZONE B
	ZONE C
	ZONE D
	ZONE E
	ZONE F
	ZONE G
	ZONE H
	ZONE I
	ZONE J
	ZONE K
	ZONE L
	ZONE M
	ZONE N
	ZONE O
	ZONE P
	ZONE Q
	ZONE R
	ZONE S
	ZONE T
	ZONE U
	ZONE V
	ZONE W
	ZONE X
	ZONE Y
	ZONE Z

## ANNEXE "A"

NO. 90-Z-175 DIVISION: 7548



ECHELLE 1:1000



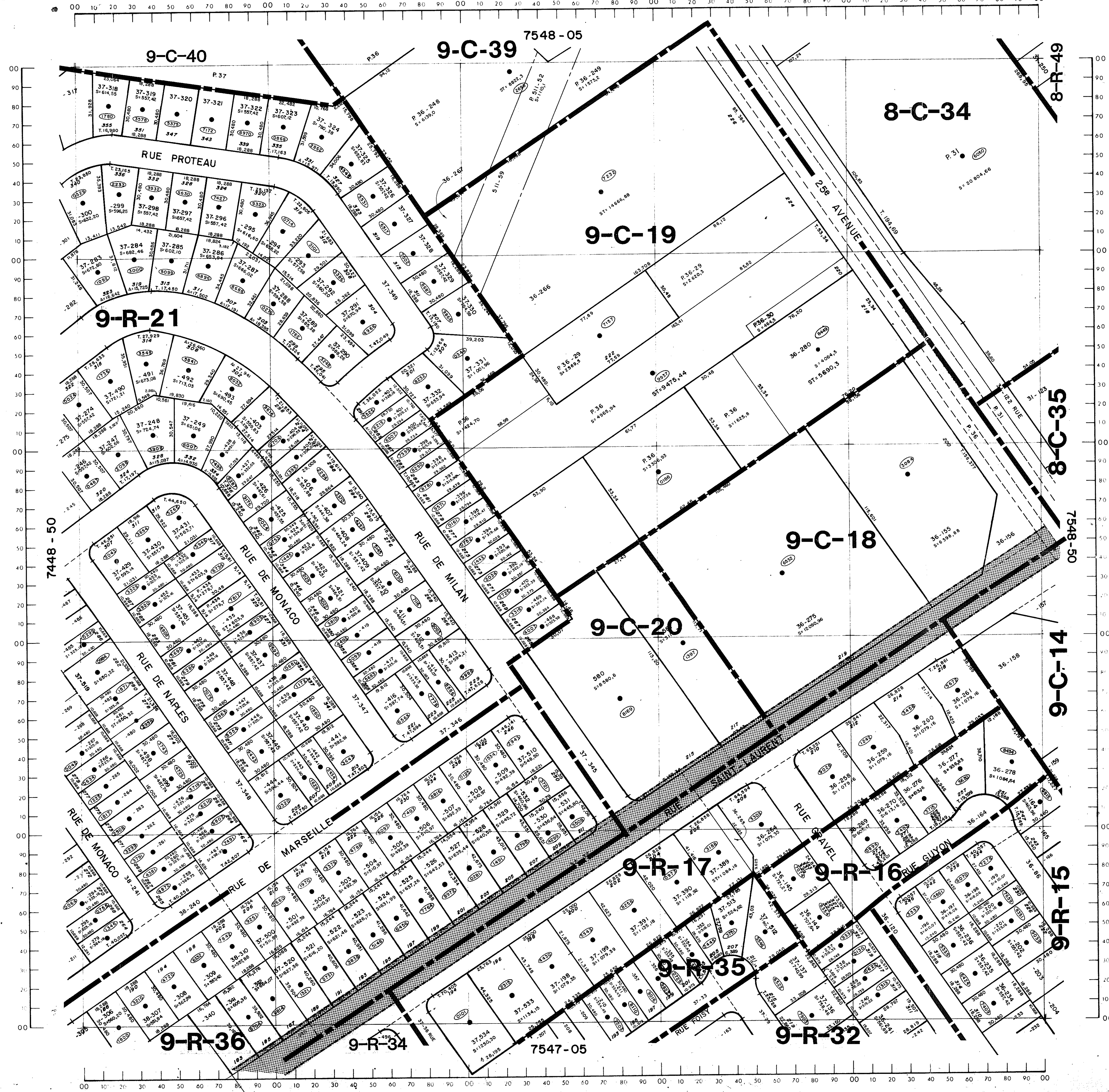
Ce document administratif n'a légalement de valeur probante que dans le cadre de la loi sur l'évaluation foncière.












# ZONAGE


RÈGLEMENT 1391

MUNICIPALITE NO : 73120



SERVICE DE L'URBANISME

PREPARE PAR: *Alain Tremblay S. Inc.*  
 APPROBATION DU CCU: C.C.U. 90-12-202  
 APPROBATION DU CONSEIL: RESOL 91-01-23  
 ENTREE EN VIGUEUR: 1991-03-14  
 JEAN PREVOST Maire  
 GILLES GOUGEON greffier

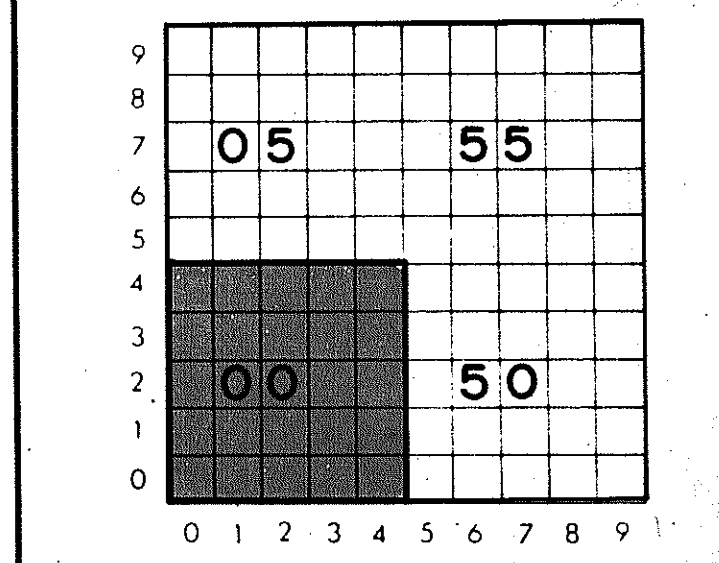


## INDEX DE ZONAGE

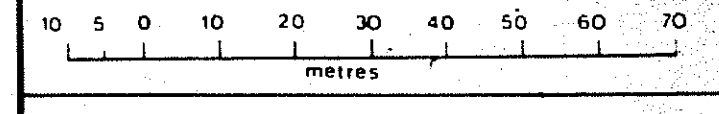
- LIMITE DES ZONES
  - LIMITE DE LA ZONE AGRICOLE ACTUELLE
  - LIMITE DE LA ZONE AGRICOLE PROPOSEE
  - RUES PROPOSEES
  - LIMITE ZONE INONDABLE 100 ANS
  - LIMITE ZONE INONDABLE 20 ANS
  - ZONE D'INTERET HISTORIQUE & PATRIMONIALE ASSUJET A UN PLAN D'IMPLANTATION ET D'INTEGRATION ARCHITECTURALE
  - SERVITUDE HYDRO QUEBEC
  - SERVITUDE TRANS QUEBEC MARITIMES
  - SERVITUDE TRANS NORTHERN PIPELINE
  - ZONE TAMPON
  - BARRIÈRE A PROTEGER
  - PISTE CYCLABLE ET OU SKY DE FOND
- |    |               |   |              |    |               |
|----|---------------|---|--------------|----|---------------|
| A  | AGRICOLE      | I | INDUSTRIELLE | R  | RESIDENTIELLE |
| C  | COMMERCIALE   | G | GOLF         | RE | RECREATIF     |
| CM | COMMUNAUTAIRE | P | PUBLIC       |    |               |
- EXEMPLE: 1-R-01    T: TECTEUR DE LA ZONE  
 R: DIRMANTE D'USAGE  
 01: NOMBRE DE LA ZONE

## ANNEXE "A"

NO. 90-Z-175 DIVISION: 7548



ECHELLE 1:1000



Ce document administratif ne remplace pas le règlement de valeur probante que dans le cadre de la loi sur l'évaluation foncière