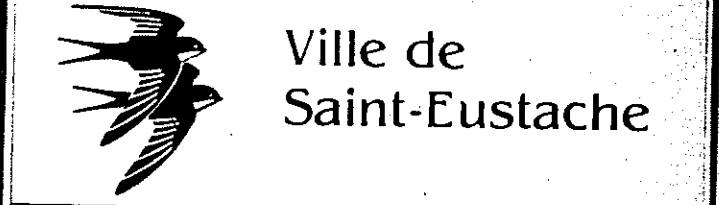


ZONAGE

RÈGLEMENT 1391


MUNICIPALITE NO : 73120



SERVICE DE L'URBANISME



PRÉPARÉ PAR: *Alain Gagnon, S.É.*
 APPROBATION DU CCU: C-C-U-90-12-002
 APPROBATION DU CONSEIL: RESOL 91-01-23
 ENTRÉE EN VIGUEUR: 1991-03-14
 JEAN PREVOST Maire: *Jean Prevost*
 GILLES GAGNEON Directeur: *Gilles Gagneon*

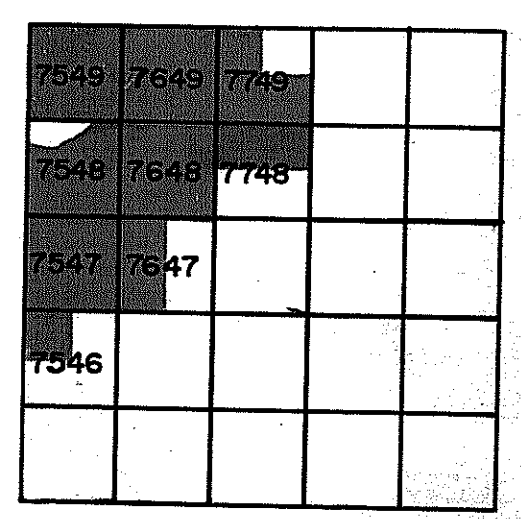


INDEX DE ZONAGE

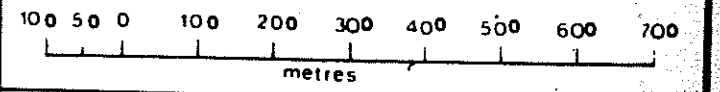
- LIMITE DES ZONES
 - LIMITE DE LA ZONE AGRICOLE ACTUELLE
 - LIMITE DE LA ZONE AGRICOLE PROPOSÉE
 - RUES PROPOSÉES
 - LIMITE ZONE INONDABLE 100 ANS
 - LIMITE ZONE INONDABLE 20 ANS
 - ZONE D'INTERET HISTORIQUE & PATRIMONIALE ASSUJETTIS A UN PLAN D'IMPLANTATION ET D'INTEGRATION ARCHITECTURALE
 - SERVITUDE HYDRO QUEBEC
 - SERVITUDE TRANS QUEBEC MARITIMES
 - SERVITUDE TRANS NORTHERN PIPELINE
 - ZONE TAMPON
 - BOISE A PROTEGER
 - PISTE CYCLABLE ET OU SKY DE FOND
- | | | | | | |
|----|---------------|---|--------------|----|---------------|
| A | AGRICOLE | I | INDUSTRIELLE | R | RESIDENTIELLE |
| C | COMMERCIAL | G | GOLF | RE | RECREATIF |
| CM | COMMUNAUTAIRE | P | PUBLIC | | |
- EXEMPLE: I-R-01 I SECTEUR DE LA VILLE
 R DOMINANTE D'USAGE
 01 NUMERO DE LA ZONE

ANNEXE "A"

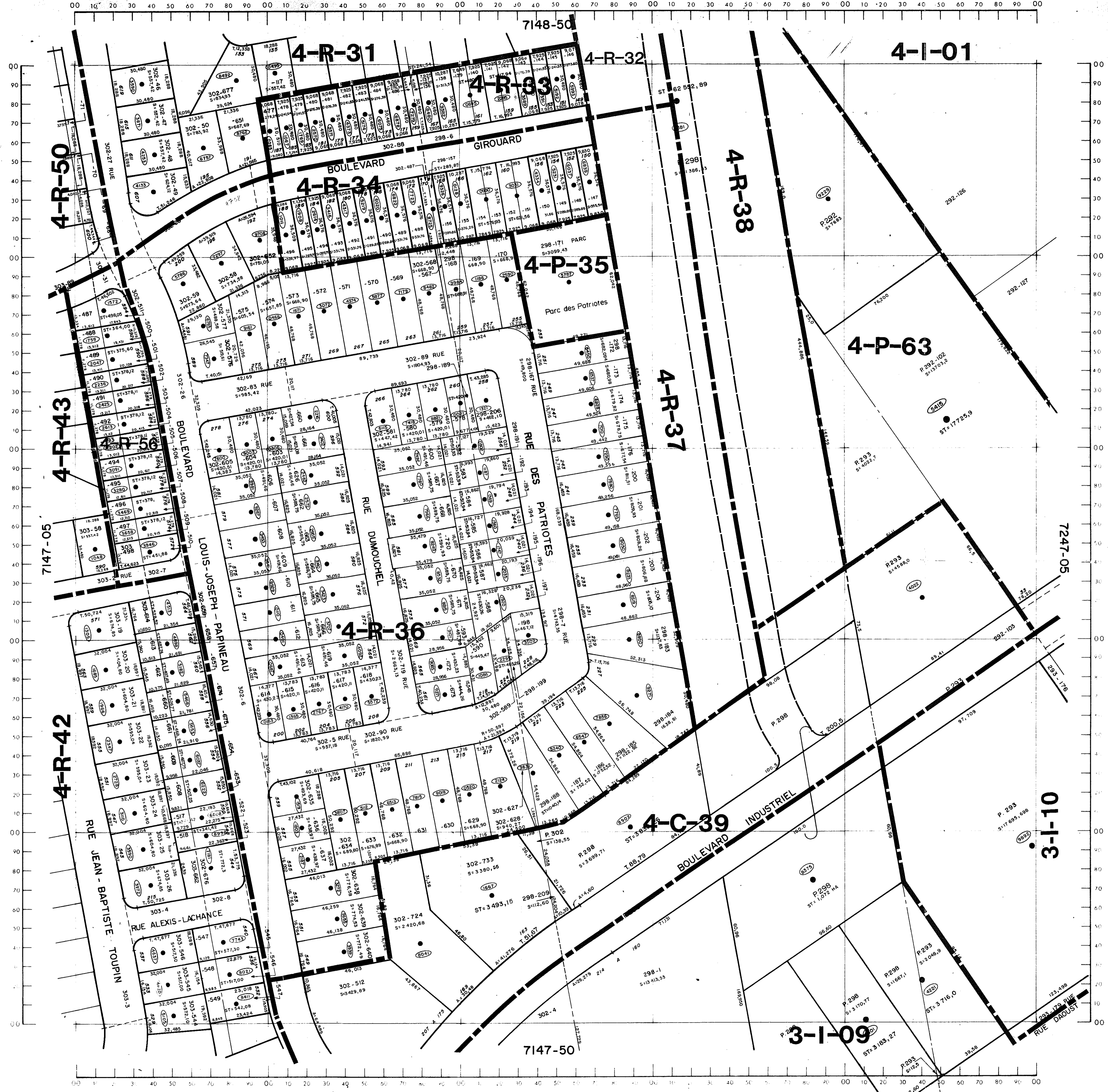
NO. 90-Z-175 DIVISION: 7549 A 7949
 7545 A 7945



ECHELLE 1:1000




Ce document administratif n'a légalement de valeur probante que dans le cadre de la loi sur l'évaluation foncière.



ZONAGE


RÈGLEMENT 1391

MUNICIPALITÉ NO 73120



SERVICE DE L'URBANISME

PRÉPARÉ PAR: *Robert Lemay*
 APPROBATION DU CCU: C.C.U.-90-12-032
 APPROBATION DU CONSEIL: RESOL 91-01-23
 ENTRÉE EN VIGUEUR: 1991-03-14
 JEAN PREVOST MAIRE
 GILLES GOUDEON GREFFIER

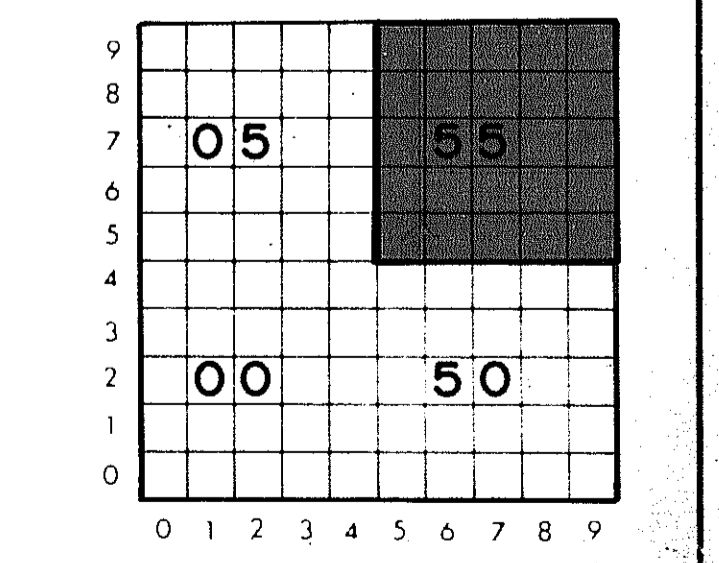


INDEX DE ZONAGE

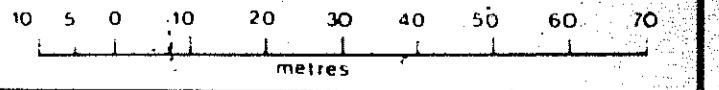
- LIMITE DES ZONES
- LIMITE DE LA ZONE AGRICOLE ACTUELLE
- LIMITE DE LA ZONE AGRICOLE PROPOSÉE
- RUES PROPRIÉTAIRES
- LIMITE ZONE INDELABILE 100 ANS
- LIMITE ZONE INDELABILE 20 ANS
- ZONE DIFFÉRENCE HISTORIQUE & PATRIMONIALE ASSOCIÉE À UN PLAN D'INTERVENTION ET D'INTÉGRATION ARCHITECTURALE
- SERVITUDE HYDRO-QUEBEC
- SERVITUDE TRAFIC-QUEBEC MARITIMES
- SERVITUDE TRANS-NORTHERN PIPELINE
- ZONE TAMPON
- BENS À PROTÉGER
- PARTS CYCLABLE ET DU SKY DE FOND
- A** AGRICOLE
- I** INDUSTRIELLE
- R** RESIDENTIELLE
- C** COMMERCIAL
- G** GÉNÉL
- RE** RECREATIF
- CM** COMMUNAUTAIRE
- P** PUBLIC
- 1-R-01** 1^{er} ETAGE DE LA VILLE
- R** DOMAINE D'USAGE
- 01** NUMÉRO DE LA ZONE

ANNEXE "A"

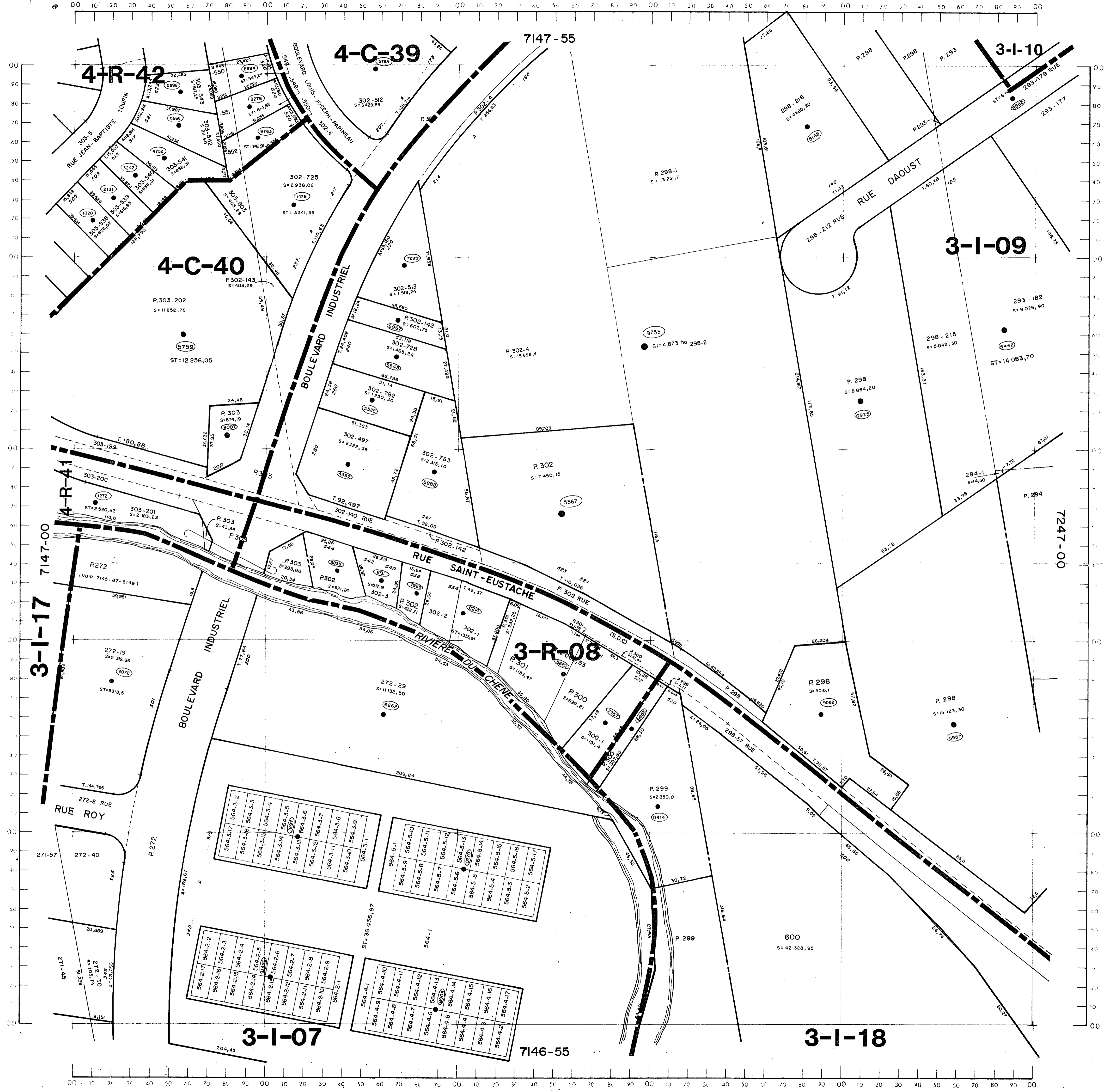
NO. 90-Z-175 DIVISION: 7147



ECHELLE 1:1000



Ce document administratif a la portée de valeur probante que dans le cadre de la loi sur l'évaluation foncière



ZONAGE


RÈGLEMENT 1391

MUNICIPALITE NO: 73120



Ville de
Saint-Eustache

SERVICE DE
L'URBANISME



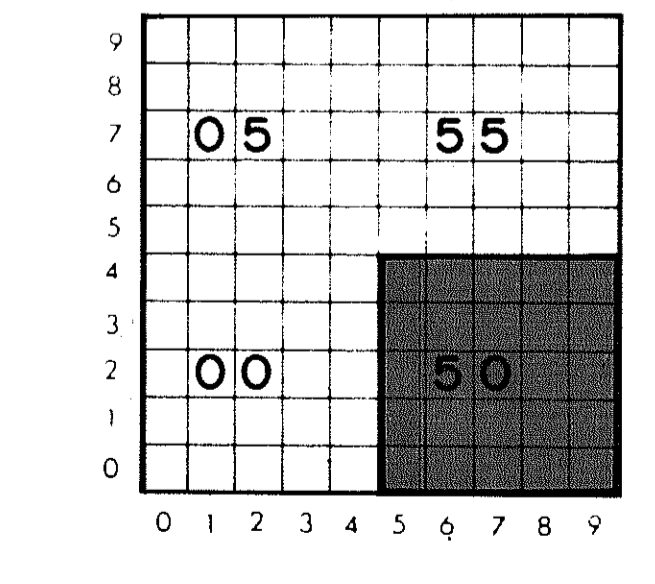
PREPARE PAR: *Alain Gosselin B.Eng.*
 APPROBATION DU C.C.U.: 90-12-202
 APPROBATION DU CONSEIL: RESOL 91-01-23
 ENTREE EN VIGUEUR: 1991-03-14
 LE MAIRE: *Paul Desrosiers*
 LE SERGENT-MAJOR: *Alain Gosselin*

INDEX DE ZONAGE

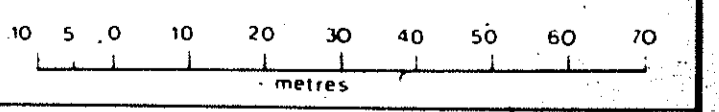
- MISE EN ZONE AGRICOLE ACTUELLE
 - MISE EN ZONE AGRICOLE PROPOSEE
 - MISE EN ZONE INDUSTRIELLE
 - MISE EN ZONE INDUSTRIELLE A LONG TERME
 - MISE EN ZONE INDUSTRIELLE A PATRIMOINE
 - MISE EN ZONE INDUSTRIELLE A PATRIMOINE ET DEVELOPPEMENT ARCHITECTURAL
 - RIVIERE QUEBEC
 - ZONE FRONTIERE MARITIME
 - ZONE FRONTIERE PIPELINE
 - ZONE FRONTIERE
 - ZONE FRONTIERE ET ZONE DE FOND
- A AGRICOLE I INDUSTRIELLE R RESIDENTIELLE
 C COMMERCIAL G GÉNÉRAL RE RECREATIF
 CM COMMERCIAL ALD P PUBLIQUE
 1-R-01 1-1-01 1-2-01 1-3-01
 01 02 03 04 05 06 07 08 09

ANNEXE "A"

NO. 90-Z-175 DIVISION: 7147



ECHELLE 1:1000




Ce document administratif n'a légalement de valeur probante que dans le cadre de la loi sur l'évaluation foncière



ZONAGE


RÈGLEMENT 1391

MUNICIPALITE NO : 73120



SERVICE DE L'URBANISME

PREPARE PAR: *Alain Tremblay, B.Sc.*
 APPROBATION DU CCU: C.C.U. 90-12-202
 APPROBATION DU CONSEIL: RESOL. 91-01-23
 ENTREE EN VIGUEUR: 1991-03-14
 JEAN PREVOST, maire
 GILLES GOUGEON, greffier

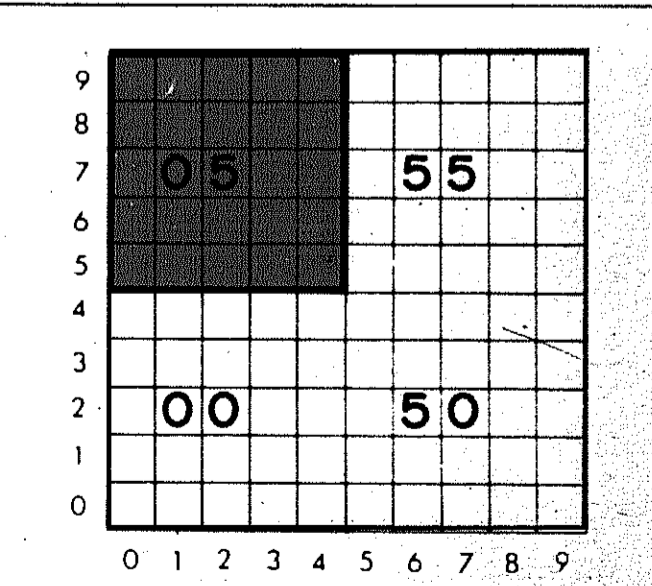


INDEX DE ZONAGE


- LIMITE DES ZONES
 - ▨ LIMITE DE LA ZONE AGRICOLE ACTUELLE
 - ▨ LIMITE DE LA ZONE AGRICOLE PROPOSEE
 - ▨ LIMITE ZONE INONDABLE 100 ANS
 - ▨ LIMITE ZONE INONDABLE 20 ANS
 - ▨ ZONE D'INTERET HISTORIQUE & PATRIMONIALE ASSUJETTI A UN PLAN D'IMPLANTATION ET D'INTERVENTION ARCHITECTURALE
 - ▨ SERVITUDE HYDRO QUEBEC
 - ▨ SERVITUDE TRANS QUEBEC MARITIMES
 - ▨ SERVITUDE TRANS NORTHERN PIPELINE
 - ▨ ZONE TAMPON
 - ▨ BARRIÈRE A PROTEGER
 - ▨ PISTE CYCLETTE ET/OU SKI DE FOND
 - A AGRICOLE I INDUSTRIELLE RE RESIDENTIELLE
 - C COMMERCIALE G GOLF R RESIDENTIEL
 - CM COMMUNAUTAIRE P PUBLIQUE
- EXEMPLE 1-R-01

ANNEXE "A"

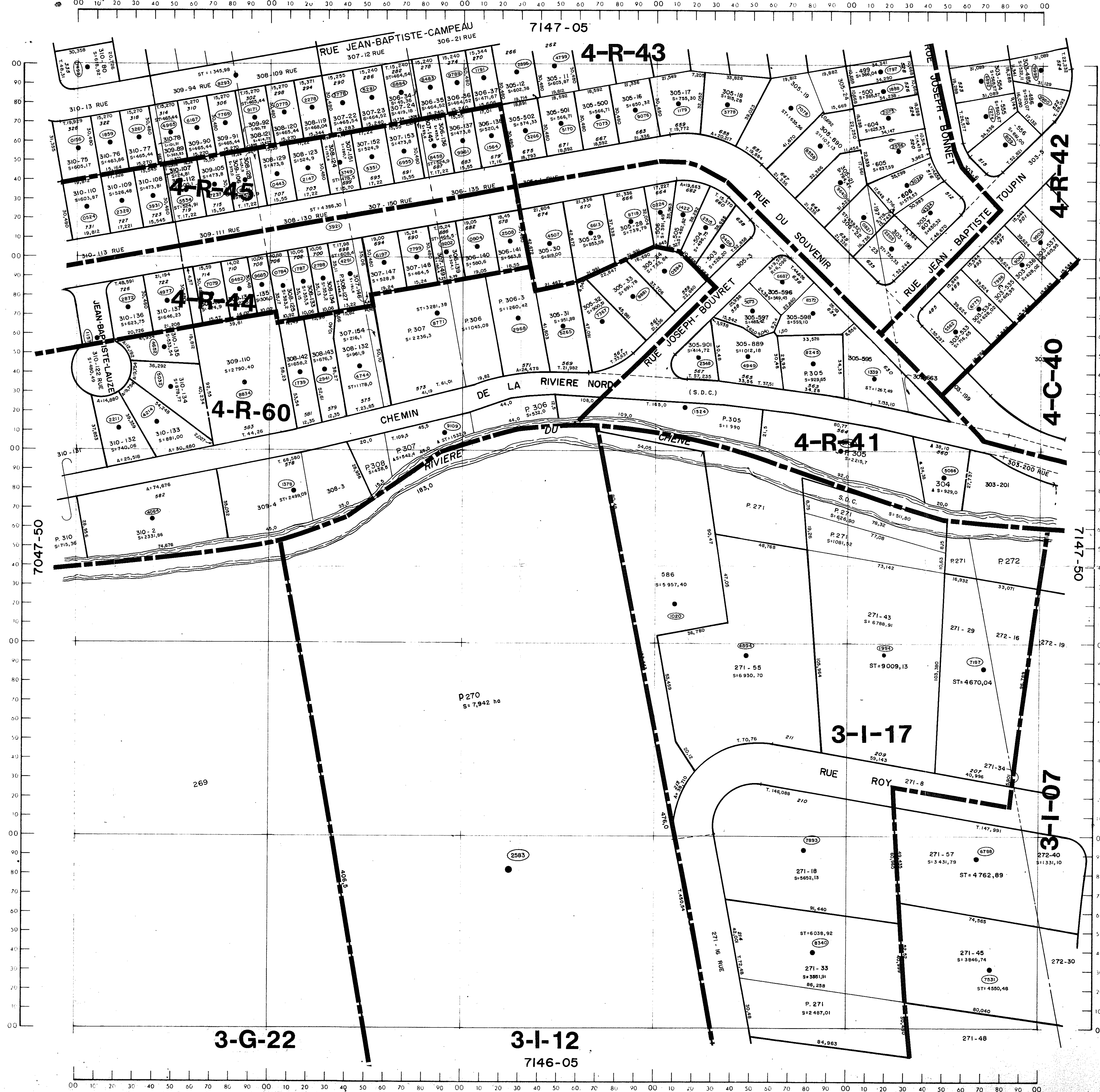
NO. 90-Z-175 DIVISION: 7147



ECHELLE 1:1000



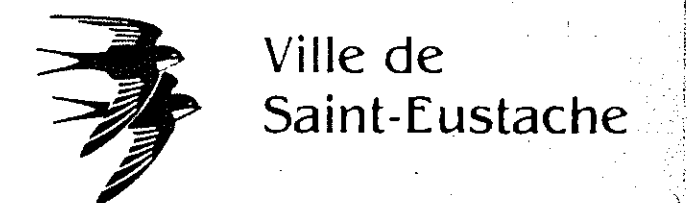
Ce document administratif n'a légalement de valeur probante que dans le cadre de la loi sur l'évaluation foncière.



ZONAGE

RÈGLEMENT 1391

MUNICIPALITE NO : 73120



SERVICE DE L'URBANISME

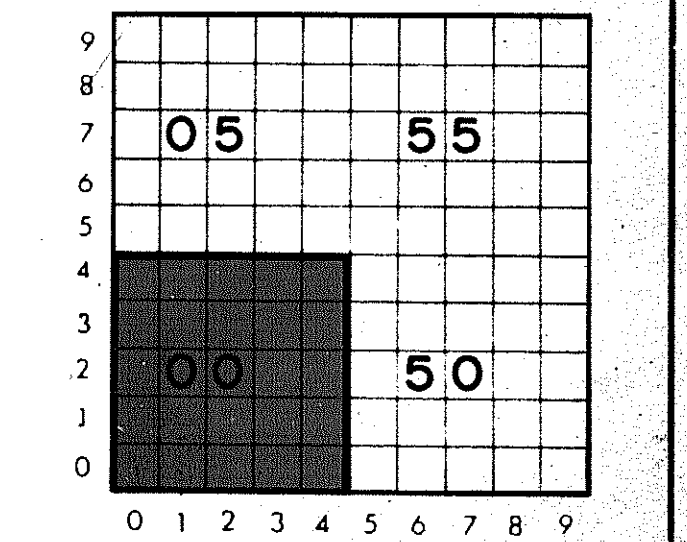
PREPARE PAR: *Robert Fournier B. Urb.*
 APPROBATION DU CCU: C.C.U. 90-12-202
 APPROBATION DU CONSEIL: RESOL 91-01-23
 ENTREE EN VIGUEUR: 1991-03-14
 JEAN PREVOST Maire
 GILLES DUGUION Greffier

INDEX DE ZONAGE

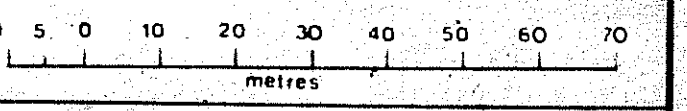
- LIMITE DES ZONES
 - LIMITE DE LA ZONE AGRICOLE ACTUELLE
 - LIMITE DE LA ZONE AGRICOLE PROPOSEE
 - RUES PROPOSEES
 - LIMITE ZONE INONDABLE 100 ANS
 - LIMITE ZONE INONDABLE 20 ANS
 - ZONE D'INTERET HISTORIQUE A PATRIMONIALE ASSURÉ ET A UN PLAN D'IMPLANTATION ET D'INTEGRATION ARCHITECTURALE
 - SERVITUDE HYDRO QUEBEC
 - SERVITUDE TRANS QUEBEC MARITIMES
 - SERVITUDE TRANS NORTHERN PIPELINE
 - ZONE TAMPON
 - BORNES A PROTEGER
 - BORNES CECILE ET OUI SKY DE FOND
- | | | | | | |
|----|---------------|---|--------------|----|---------------|
| A | AGRICOLE | I | INDUSTRIELLE | R | RESIDENTIELLE |
| C | COMMERCIALE | G | GÉNÉRAL | RE | RECREATIF |
| CM | COMMUNAUTAIRE | P | PUBLIC | | |
- EXEMPLE 1-R-01

ANNEXE "A"

NO. 90-Z-175 DIVISION: 7147



ECHELLE 1:1000




Ce document administratif n'a légalement de valeur probante que dans le cadre de la loi sur l'évaluation foncière.

ZONAGE

RÈGLEMENT 1391

MUNICIPALITE NO : 73120



SERVICE DE
L'URBANISME

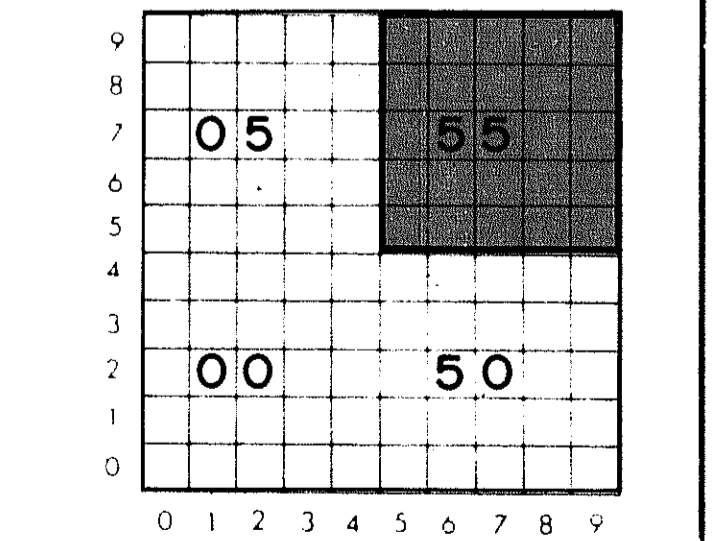
PREPARE PAR *André Gosselin B. Ing.*
APPROBATION DU C.C.U. *C.C.U. 90-12-002*
APPROBATION DU CONSEIL *RESOL 91-01-23*
ENTRÉE EN VIGUEUR *1991-03-31*
JEAN PRÉVOST Maire *Jean Prévost*
MÉLÉ HOUGEON Greffier *Mélè Hougeon*

INDEX DE ZONAGE

	ZONE A
	ZONE C
	ZONE CM
	ZONE I
	ZONE G
	ZONE R
	ZONE RE
	ZONE P
	ZONE R-01
	ZONE R-02
	ZONE R-03
	ZONE R-04
	ZONE R-05

ANNEXE "A"



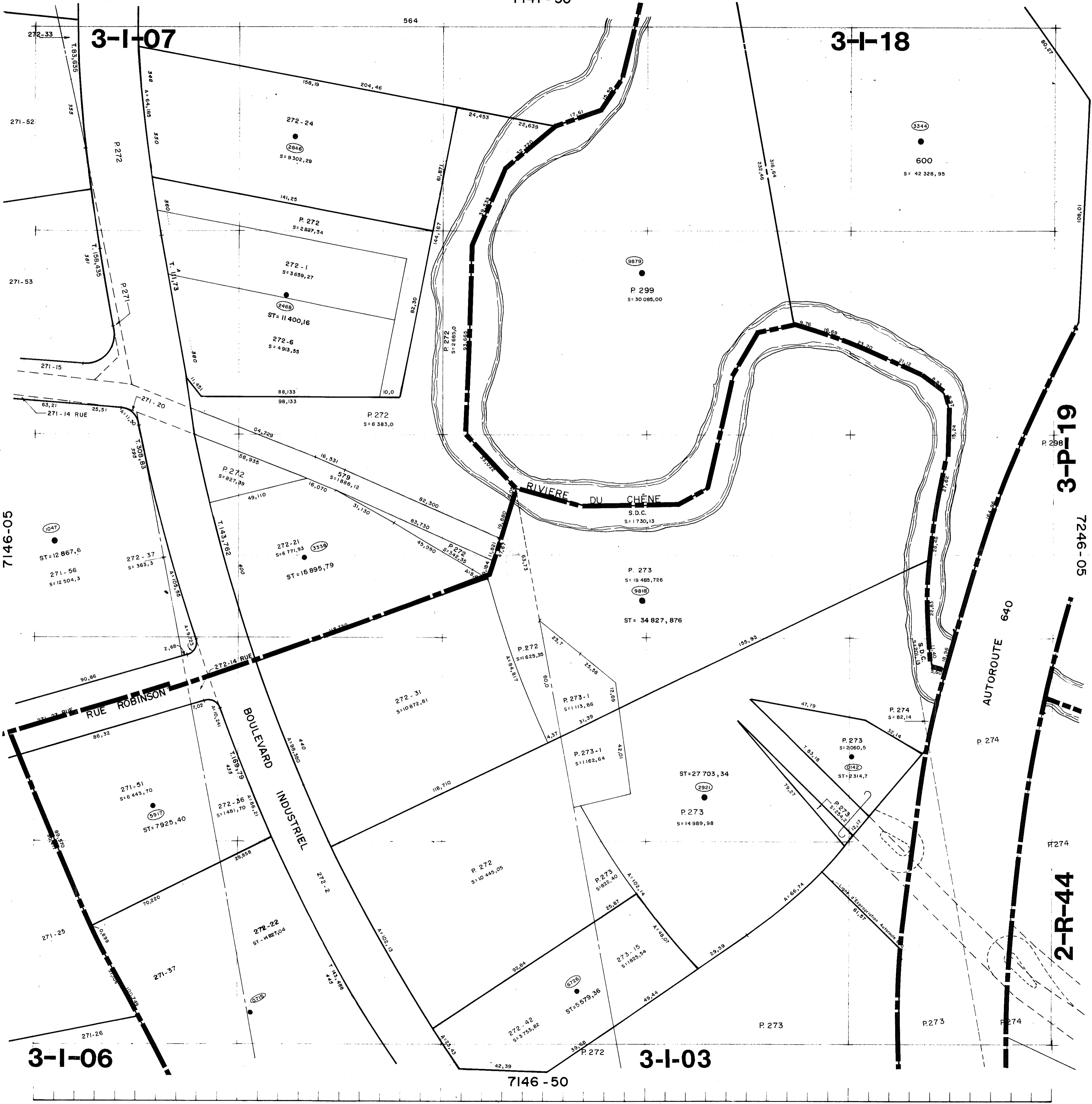
NO. 90-Z-175 DIVISION: 7146



ECHELLE 1:1000

0 10 20 30 40 50 60 70
metres

Ce document administratif n'a légalement de valeur probante que dans le cadre de la loi sur l'évaluation foncière





ZONAGE

RÈGLEMENT 1391


MUNICIPALITÉ NO : 73120



SERVICE DE L'URBANISME



PRÉPARÉ PAR: *Robert Lemay, B.Sc.*
 APPROUVÉ PAR LE C.C.U.: 90-12-002
 APPROUVÉ PAR LE CONSEIL MUNICIPAL: RESOL 91-01-23
 ENTRÉ EN VIGUEUR: 1991-03-14
 ÉMIS PAR: *Paul Desrosiers*
 DATE DE RÉVISION: *1991-03-14*

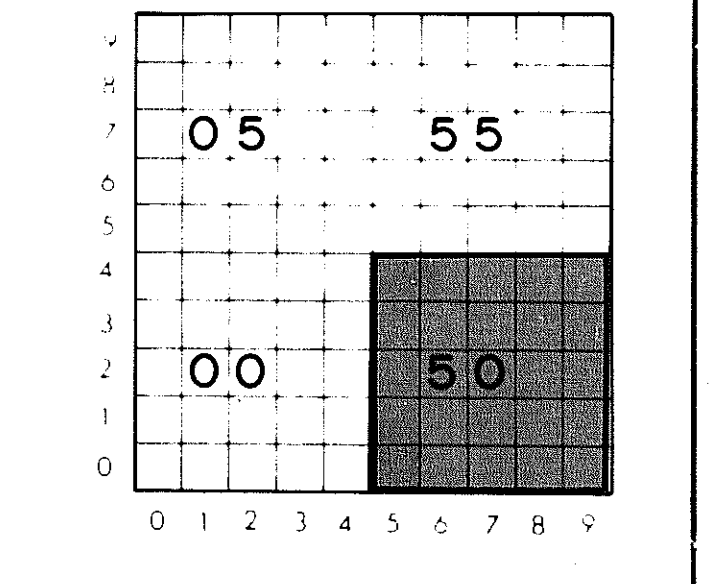


INDEX DE ZONAGE

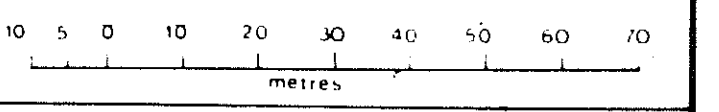
	RESIDENTIEL UNIFAMILIAL
	RESIDENTIEL À DENSITÉ MODÉRÉE
	RESIDENTIEL À DENSITÉ ÉLEVÉE
	COMMERCIAL GÉNÉRAL
	COMMERCIAL PROFESSIONNEL
	INDUSTRIEL LÉGER
	INDUSTRIEL À DENSITÉ MODÉRÉE
	INDUSTRIEL À DENSITÉ ÉLEVÉE
	BUREAU
	SERVICES PUBLICS
	Centre communautaire
	Centre culturel
	Centre religieux
	Centre éducatif
	Centre de santé
	Centre de récréation
	Place publique
	Espace vert
	Voie d'eau
	Voie ferrée
	Voie routière
	Voie utilitaire
	Non zoné

ANNEXE "A"

NO. 90-Z-175 DIVISION: 7146



ECHELLE 1:1000



Ce document administratif n'a légalement de valeur probante que dans le cadre de la loi sur l'évaluation foncière.

00 10 20 30 40 50 60 70 80 90 00 10 20 30 40 50 60 70 80 90 00 10 20 30 40 50 60 70 80 90 00



ZONAGE

RÈGLEMENT 1391

MUNICIPALITE NO : 73120



SERVICE DE L'URBANISME

↑
N

PREPARE PAR *Alain Lemay*

APPROBATION DU CCU C.C.U. 90-12-202

APPROBATION DU CONSEIL RESOL 91-01-23

ENTREE EN VIGUEUR 1991-03-14

JEAN PREVOST Maire *Jean Prevost*

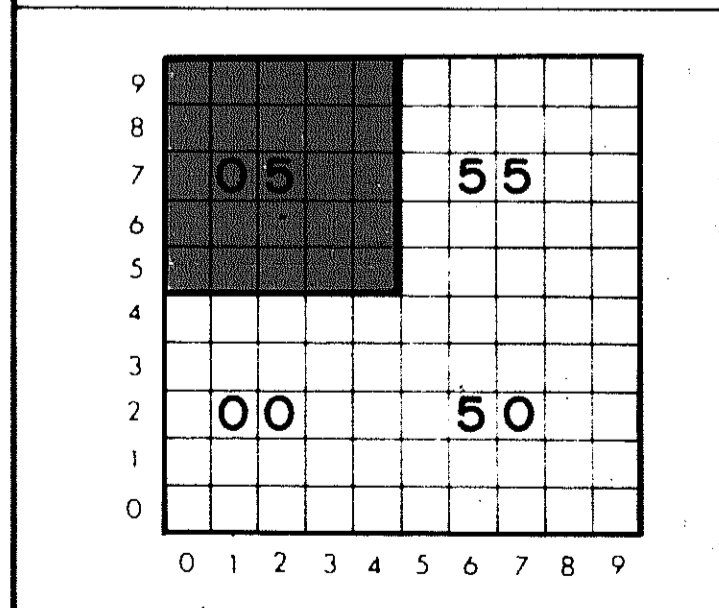
YVES HOUGEON *Yves Hougeon*

INDEX DE ZONAGE

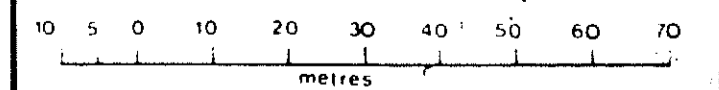
- LIMITE DES ZONES
- LIMITE DE LA ZONE AGRICOLE ACTUELLE
- - - - - LIMITE DE LA ZONE AGRICOLE PROPOSEE
- LIMITE PROPRIETES
- LIMITE ZONE INONDABLE 100 ANS
- LIMITE ZONE INONDABLE 25 ANS
- ZONE D'INTERET HISTORIQUE & PATRIMONIALE
- ASSUJETTI A UN PLAN D'IMPLANTATION ET D'INTERPRETATION ARCHITECTURALE
- CANALISATION HYDRO-QUEBEC
- CANALISATION QUEBEC MARITIMES
- CANALISATION SOUTERRAIN PIPELINE
- TROUS
- PISCINES
- CANALISATION DE FOND
- A RESIDENTIEL I INDUSTRIEL R RESIDENTIELLE
- C COMMERCIAL G GAZ RE RECREATIF
- CM COMMERCIAL P PUBLIC

ANNEXE "A"

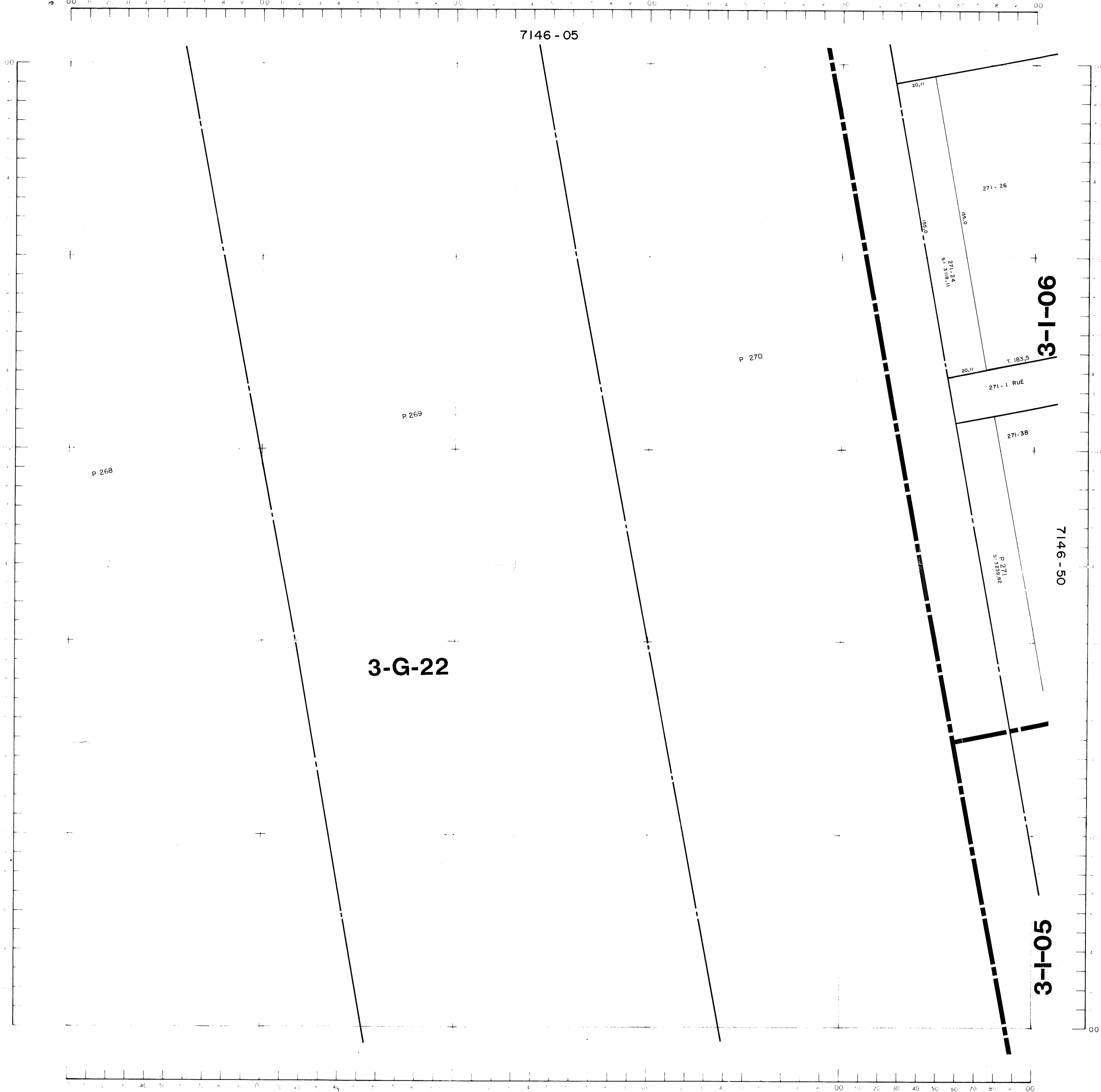
NO. 90-Z-175 DIVISION: 7146



ECHELLE 1:1000



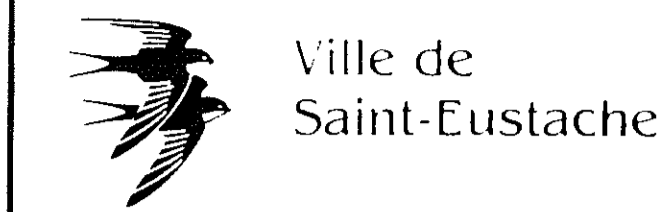
Ce document administratif a legalement de valeur probante que dans le cadre de la loi sur l'evaluation fonciere



ZONAGE

RÈGLEMENT 1391

MUNICIPALITE NO : 73120



Ville de
Saint-Eustache

SERVICE DE
L'URBANISME



PREPARE PAR: *Robert Toussaint S. inc.*
 APPROUVÉ PAR: C.C.U. 90-12-222
 APPROUVATION: RESOL 91-01-23
 DATE: 1991-03-24
 PLAN: *par le conseil*
 INTITULE: *1-1-1*

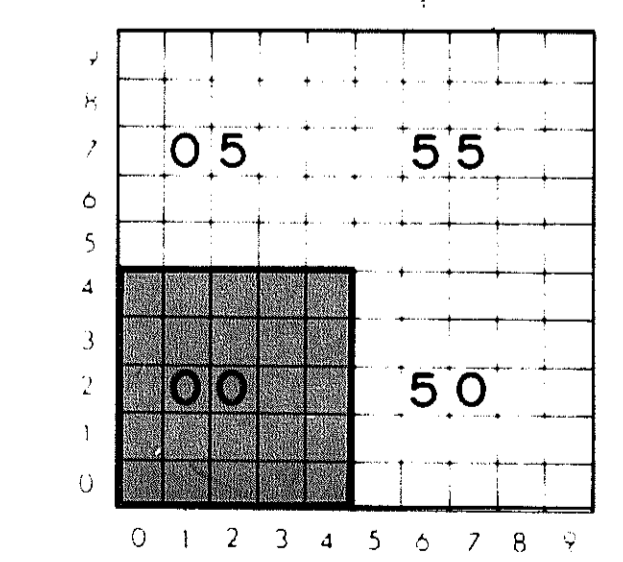
INDEX DE ZONAGE

[Symbol]	INDUSTRIELLE
[Symbol]	COMMERCIALE
[Symbol]	RESIDENTIELLE
[Symbol]	AGRICOLE
[Symbol]	PROTECTEUR
[Symbol]	RESIDENTIELLE
[Symbol]	INDUSTRIELLE
[Symbol]	COMMERCIALE
[Symbol]	RESIDENTIELLE
[Symbol]	AGRICOLE
[Symbol]	PROTECTEUR

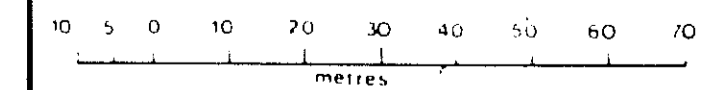
A	I	R
C	G	RE
CM	P	

ANNEXE "A"

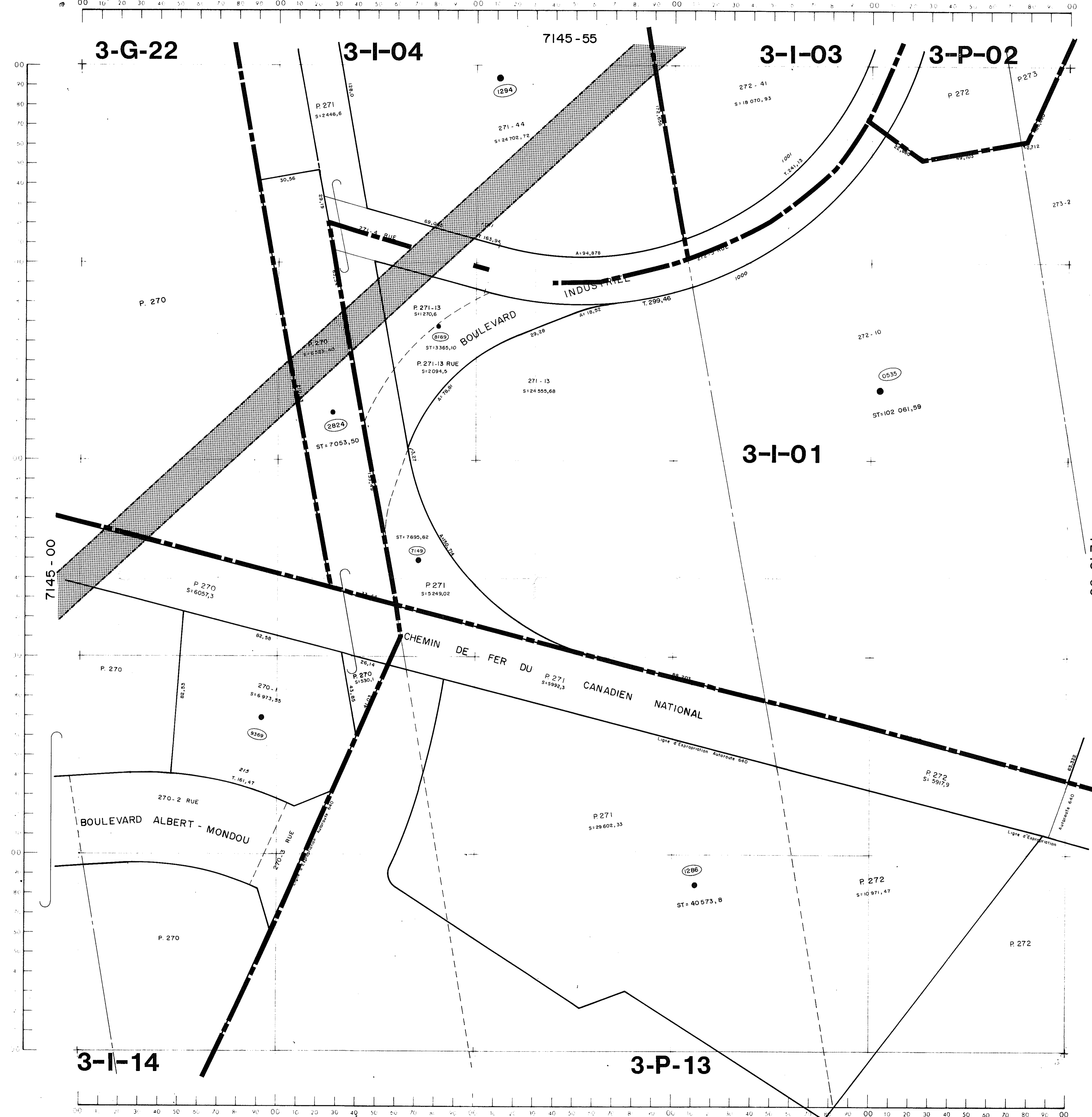
NO. 90-Z-175 DIVISION: 7146



ECHELLE 1:1000



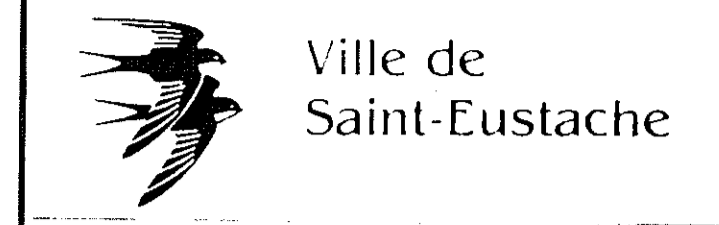
Ce document administratif est le règlement de valeur probante que dans le cadre de la loi sur l'évaluation foncière.




ZONAGE

RÈGLEMENT 1391


MUNICIPALITE NO : 73120



SERVICE DE L'URBANISME



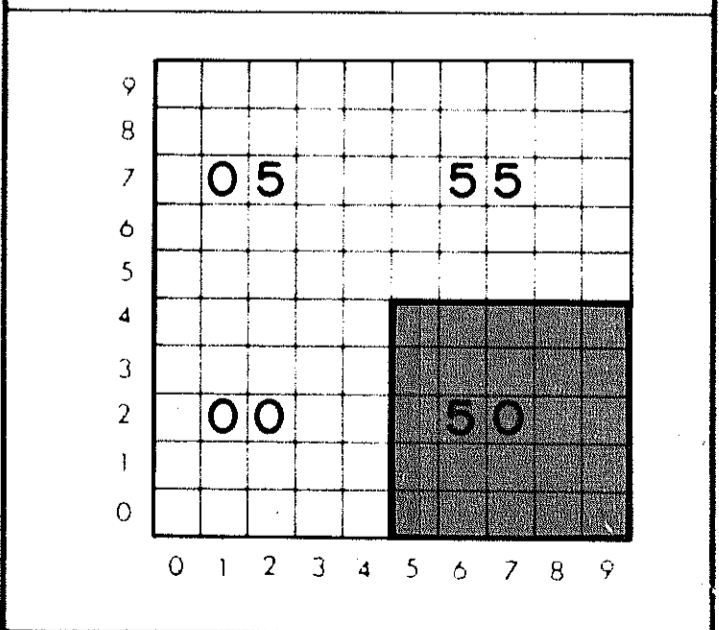
PREPARE PAR	<i>Robert Tremblay S. Inc.</i>
APPROBATION DU COMITE	C-C.U. 90-12-002
APPROBATION DU CONSEIL	RESOL 91-01-23
ENTRÉE EN VIGUEUR	1991-03-14
ÉLABORÉ PAR	<i>Paul Veveit</i>
EN DÉSORDRE	<i>Bill Longueville</i>



INDEX DE ZONAGE	
	Zone A - Résidentielle individuelle
	Zone C - Résidentielle collective
	Zone CM - Commerce de détail
	Zone G - Général
	Zone I-R-01 - Industriel
	Zone P - Professionnel
	Zone R - Récréationnelle
	Zone RE - Récréationnel
	Zone S - Services
	Zone T - Transitaire
	Zone U - Utilitaire

ANNEXE "A"

NO. 90-Z-175 DIVISION: 7145



ECHELLE 1:1000

0 5 10 20 30 40 50 60 70
metres

Ce document administratif n'a pas de valeur probante que dans le cadre de la loi sur l'évaluation foncière.


6-A-01

3-G-12

ZONAGE

RÈGLEMENT 1391

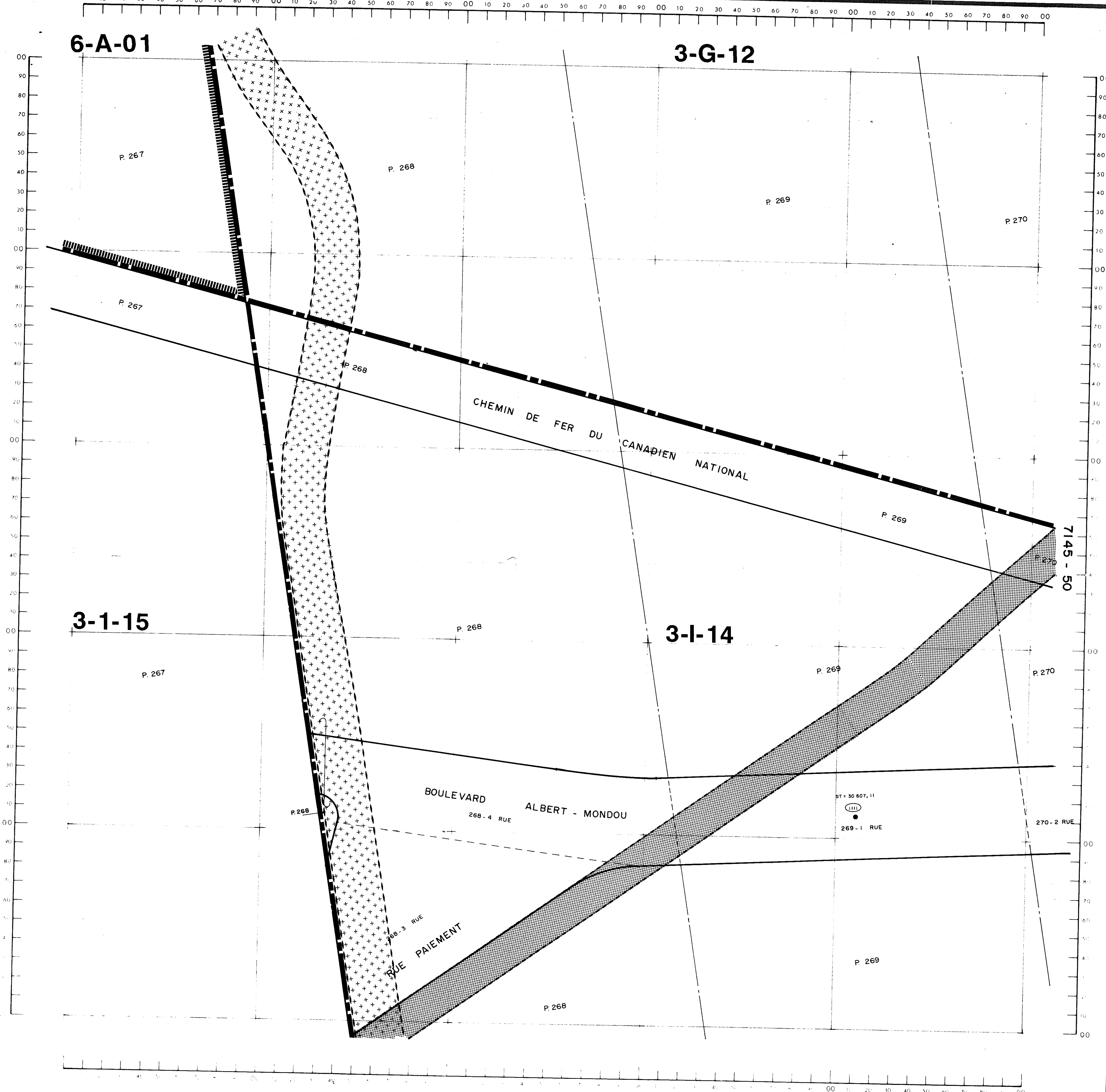
MUNICIPALITE NO : 73120



SERVICE DE L'URBANISME

PREPARE PAR: *Alain Tremblay S. de.*
 APPROBATION DU CCU: C.C.U. 90-12-232
 APPROBATION DU CONSEIL: RESOL. 91-01-23
 ENTREE EN VIGUEUR: 1991-03-31
 JEAN PRÉVOST Maire
 GILLES GUYEON Greffier

NOTE :
 SECTEUR 6
 RÉFÉRER AUX PLANS 1 : 10 000

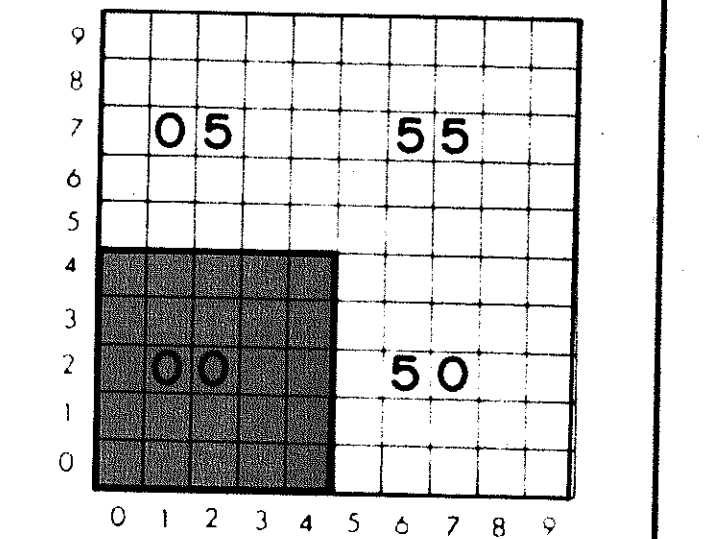


INDEX DE ZONAGE

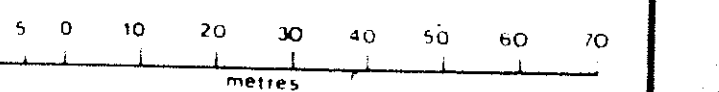
[Symbol]	MISE DE LA ZONE
[Symbol]	MISE DE LA ZONE AGRICOLE ACTUELLE
[Symbol]	MISE DE LA ZONE AGRICOLE PROPOSEE
[Symbol]	MISE PROPOSEE
[Symbol]	MISE ZONE INDUSTRIELLE
[Symbol]	MISE ZONE INDUSTRIELLE 20 ANS
[Symbol]	MISE ZONE INDUSTRIELLE 30 ANS
[Symbol]	MISE ZONE INDUSTRIELLE 40 ANS
[Symbol]	MISE ZONE INDUSTRIELLE 50 ANS
[Symbol]	MISE ZONE INDUSTRIELLE 60 ANS
[Symbol]	MISE ZONE INDUSTRIELLE 70 ANS
[Symbol]	MISE ZONE INDUSTRIELLE 80 ANS
[Symbol]	MISE ZONE INDUSTRIELLE 90 ANS
[Symbol]	MISE ZONE INDUSTRIELLE 100 ANS
[Symbol]	MISE ZONE INDUSTRIELLE 110 ANS
[Symbol]	MISE ZONE INDUSTRIELLE 120 ANS
[Symbol]	MISE ZONE INDUSTRIELLE 130 ANS
[Symbol]	MISE ZONE INDUSTRIELLE 140 ANS
[Symbol]	MISE ZONE INDUSTRIELLE 150 ANS
[Symbol]	MISE ZONE INDUSTRIELLE 160 ANS
[Symbol]	MISE ZONE INDUSTRIELLE 170 ANS
[Symbol]	MISE ZONE INDUSTRIELLE 180 ANS
[Symbol]	MISE ZONE INDUSTRIELLE 190 ANS
[Symbol]	MISE ZONE INDUSTRIELLE 200 ANS
[Symbol]	MISE ZONE INDUSTRIELLE 210 ANS
[Symbol]	MISE ZONE INDUSTRIELLE 220 ANS
[Symbol]	MISE ZONE INDUSTRIELLE 230 ANS
[Symbol]	MISE ZONE INDUSTRIELLE 240 ANS
[Symbol]	MISE ZONE INDUSTRIELLE 250 ANS
[Symbol]	MISE ZONE INDUSTRIELLE 260 ANS
[Symbol]	MISE ZONE INDUSTRIELLE 270 ANS
[Symbol]	MISE ZONE INDUSTRIELLE 280 ANS
[Symbol]	MISE ZONE INDUSTRIELLE 290 ANS
[Symbol]	MISE ZONE INDUSTRIELLE 300 ANS
[Symbol]	MISE ZONE INDUSTRIELLE 310 ANS
[Symbol]	MISE ZONE INDUSTRIELLE 320 ANS
[Symbol]	MISE ZONE INDUSTRIELLE 330 ANS
[Symbol]	MISE ZONE INDUSTRIELLE 340 ANS
[Symbol]	MISE ZONE INDUSTRIELLE 350 ANS
[Symbol]	MISE ZONE INDUSTRIELLE 360 ANS
[Symbol]	MISE ZONE INDUSTRIELLE 370 ANS
[Symbol]	MISE ZONE INDUSTRIELLE 380 ANS
[Symbol]	MISE ZONE INDUSTRIELLE 390 ANS
[Symbol]	MISE ZONE INDUSTRIELLE 400 ANS
[Symbol]	MISE ZONE INDUSTRIELLE 410 ANS
[Symbol]	MISE ZONE INDUSTRIELLE 420 ANS
[Symbol]	MISE ZONE INDUSTRIELLE 430 ANS
[Symbol]	MISE ZONE INDUSTRIELLE 440 ANS
[Symbol]	MISE ZONE INDUSTRIELLE 450 ANS
[Symbol]	MISE ZONE INDUSTRIELLE 460 ANS
[Symbol]	MISE ZONE INDUSTRIELLE 470 ANS
[Symbol]	MISE ZONE INDUSTRIELLE 480 ANS
[Symbol]	MISE ZONE INDUSTRIELLE 490 ANS
[Symbol]	MISE ZONE INDUSTRIELLE 500 ANS
[Symbol]	MISE ZONE INDUSTRIELLE 510 ANS
[Symbol]	MISE ZONE INDUSTRIELLE 520 ANS
[Symbol]	MISE ZONE INDUSTRIELLE 530 ANS
[Symbol]	MISE ZONE INDUSTRIELLE 540 ANS
[Symbol]	MISE ZONE INDUSTRIELLE 550 ANS
[Symbol]	MISE ZONE INDUSTRIELLE 560 ANS
[Symbol]	MISE ZONE INDUSTRIELLE 570 ANS
[Symbol]	MISE ZONE INDUSTRIELLE 580 ANS
[Symbol]	MISE ZONE INDUSTRIELLE 590 ANS
[Symbol]	MISE ZONE INDUSTRIELLE 600 ANS
[Symbol]	MISE ZONE INDUSTRIELLE 610 ANS
[Symbol]	MISE ZONE INDUSTRIELLE 620 ANS
[Symbol]	MISE ZONE INDUSTRIELLE 630 ANS
[Symbol]	MISE ZONE INDUSTRIELLE 640 ANS
[Symbol]	MISE ZONE INDUSTRIELLE 650 ANS
[Symbol]	MISE ZONE INDUSTRIELLE 660 ANS
[Symbol]	MISE ZONE INDUSTRIELLE 670 ANS
[Symbol]	MISE ZONE INDUSTRIELLE 680 ANS
[Symbol]	MISE ZONE INDUSTRIELLE 690 ANS
[Symbol]	MISE ZONE INDUSTRIELLE 700 ANS
[Symbol]	MISE ZONE INDUSTRIELLE 710 ANS
[Symbol]	MISE ZONE INDUSTRIELLE 720 ANS
[Symbol]	MISE ZONE INDUSTRIELLE 730 ANS
[Symbol]	MISE ZONE INDUSTRIELLE 740 ANS
[Symbol]	MISE ZONE INDUSTRIELLE 750 ANS
[Symbol]	MISE ZONE INDUSTRIELLE 760 ANS
[Symbol]	MISE ZONE INDUSTRIELLE 770 ANS
[Symbol]	MISE ZONE INDUSTRIELLE 780 ANS
[Symbol]	MISE ZONE INDUSTRIELLE 790 ANS
[Symbol]	MISE ZONE INDUSTRIELLE 800 ANS
[Symbol]	MISE ZONE INDUSTRIELLE 810 ANS
[Symbol]	MISE ZONE INDUSTRIELLE 820 ANS
[Symbol]	MISE ZONE INDUSTRIELLE 830 ANS
[Symbol]	MISE ZONE INDUSTRIELLE 840 ANS
[Symbol]	MISE ZONE INDUSTRIELLE 850 ANS
[Symbol]	MISE ZONE INDUSTRIELLE 860 ANS
[Symbol]	MISE ZONE INDUSTRIELLE 870 ANS
[Symbol]	MISE ZONE INDUSTRIELLE 880 ANS
[Symbol]	MISE ZONE INDUSTRIELLE 890 ANS
[Symbol]	MISE ZONE INDUSTRIELLE 900 ANS
[Symbol]	MISE ZONE INDUSTRIELLE 910 ANS
[Symbol]	MISE ZONE INDUSTRIELLE 920 ANS
[Symbol]	MISE ZONE INDUSTRIELLE 930 ANS
[Symbol]	MISE ZONE INDUSTRIELLE 940 ANS
[Symbol]	MISE ZONE INDUSTRIELLE 950 ANS
[Symbol]	MISE ZONE INDUSTRIELLE 960 ANS
[Symbol]	MISE ZONE INDUSTRIELLE 970 ANS
[Symbol]	MISE ZONE INDUSTRIELLE 980 ANS
[Symbol]	MISE ZONE INDUSTRIELLE 990 ANS
[Symbol]	MISE ZONE INDUSTRIELLE 1000 ANS

ANNEXE "A"

NO. 90-Z-175 DIVISION: 7145



ECHELLE 1:1000




Ce document administratif n'a légalité de valeur probante que dans le cadre de la loi sur l'évaluation foncière.

ZONAGE

RÈGLEMENT 1391

MUNICIPALITE NO : 73120



Ville de
Saint-Eustache

SERVICE DE
L'URBANISME



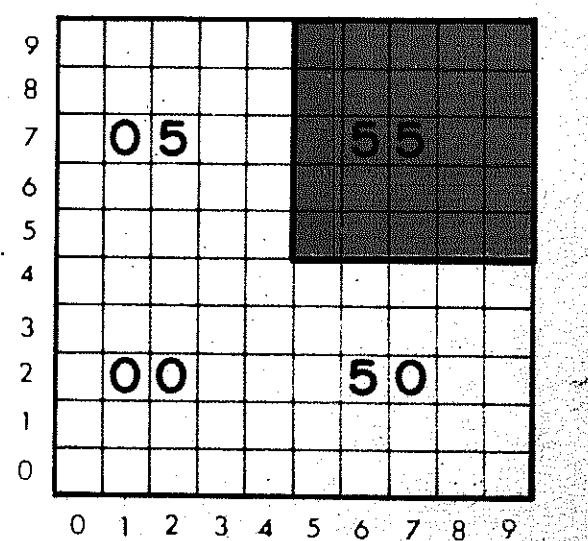
PREPARE PAR *Robert Roussseau s.c.l.*
 APPROBATION DU CCU C.C.U. 90-12-002
 APPROBATION DU CONSEIL RESOL 91-01-23
 ENTREE EN VIGUEUR 1991-03-14
 JEAN PREVOST maire *Jean Prevost*
 GILLES DOUGÉON greffier *Gilles Dougeon*

INDEX DE ZONAGE

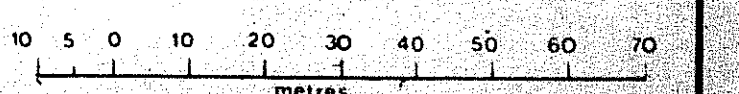
	LIMITE DES ZONES
	LIMITE DE LA ZONE AGRICOLE ACTUELLE
	LIMITE DE LA ZONE AGRICOLE PROPOSEE
	RUES PROPOSEES
	LIMITE ZONE INONDABLE 100 ANS
	LIMITE ZONE INONDABLE 20 ANS
	ZONE D'INTERET HISTORIQUE & PATRIMONIALE
	ASSUJETI A UN PLAN D'IMPLANTATION ET D'INTEGRATION ARCHITECTURALE
	SERVIDUTE HYDRO QUEBEC
	SERVIDUTE TRANS QUEBEC MARITIMES
	SERVIDUTE TRANS NORTHERN PIPELINE
	ZONE TAXIUM
	ZONE A PROTEGER
	ROUTE CYCABLE ET OU SKI DE FOND
A	AGRICOLE
C	COMMERCIALE
CM	COMMUNICATIVE
I	INDUSTRIELLE
G	GOUL
P	PUBLIQUE
R	RESIDENTIELLE
RE	RECREATIVE
EXEMPLE 1-R-01	1 SECTEUR DE LA VILLE R COMMERCIAL D'USAGE 01 QUARTIER DE LA ZONE

ANNEXE "A"

NO. 90-Z-175 DIVISION: 7049



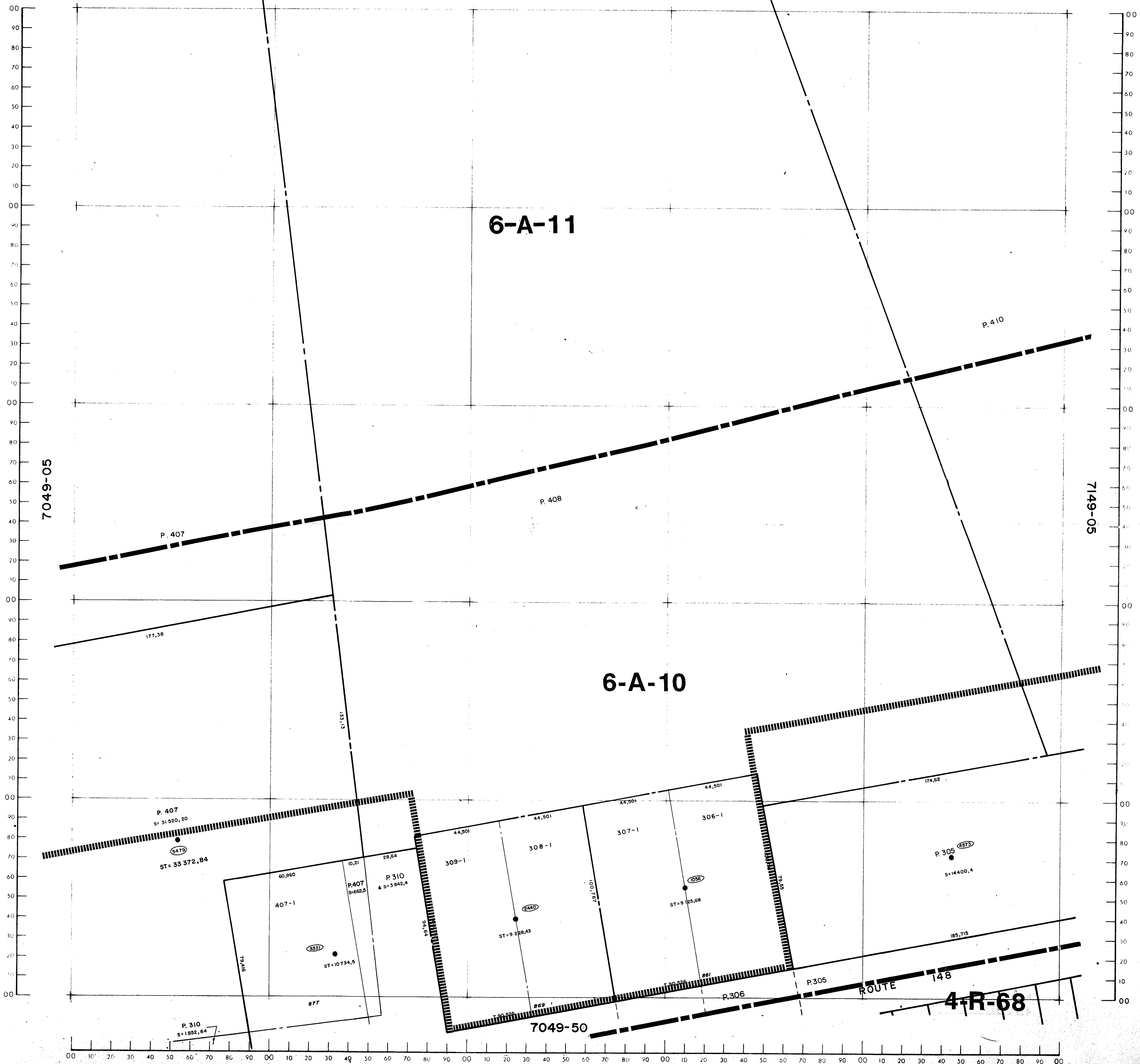
ECHELLE 1:1000



Ce document administratif n'a legalement de valeur probante que dans le cadre de la loi sur l'evaluation fonciere.

NOTE :

SECTEUR 6
RÉFÉRER AUX PLANS 1 : 10 000



NOTE :


SECTEUR 6
RÉFÉRER AUX PLANS 1 : 10 000



ZONAGE

RÈGLEMENT 1391

MUNICIPALITE NO : 73120



SERVICE DE L'URBANISME

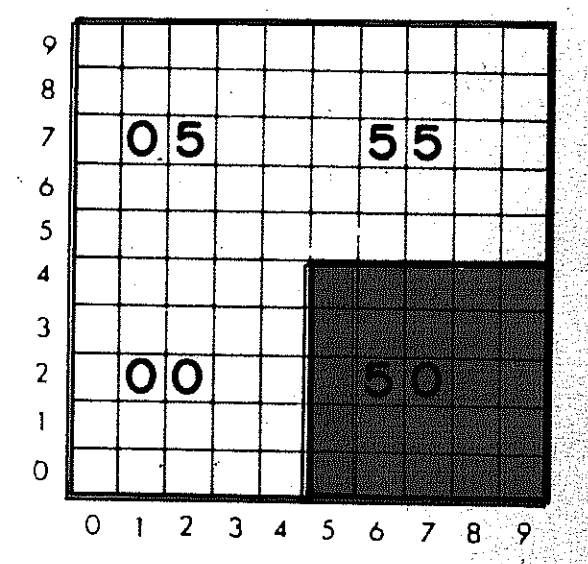
PREPARE PAR *Alain Lemay, D. Ing.*
 APPROBATION DU CCU C.C.U.-90-12-002
 APPROBATION DU CONSEIL RESOL 91-01-23
 ENTREE EN VIGUEUR 1991-03-14
 JEAN PREVOST Maire *Jean Prevost*
 GILLES GOUGEON Greffier *Gilles Gougeon*

INDEX DE ZONAGE

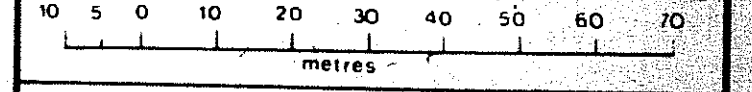
- LIMITE DES ZONES
 - LIMITE DE LA ZONE AGRICOLE ACTUELLE
 - LIMITE DE LA ZONE AGRICOLE PROPOSEE
 - RUES PROPOSEES
 - LIMITE ZONE INONDABLE 100 ANS
 - LIMITE ZONE INONDABLE 20 ANS
 - ZONE D'INTERET HISTORIQUE & PATRIMONIALE ASSURÉ PAR UN PLAN D'IMPLANTATION ET D'INTEGRATION ARCHITECTURALE
 - SERVITUDE HYDRO-QUEBEC
 - SERVITUDE TRANS-QUEBEC MARITIMES
 - SERVITUDE TRANS-NORTHERN PIPELINE
 - ZONE TAMPON
 - BARRIÈRE PROTÈGE
 - PISTE CYCLABLE ET OU SVY DE FOND
- A AGRICOLE I INDUSTRIELLE R RESIDENTIELLE
 C COMMERCIALE G GOLF RE RECREATIF
 CM COMMUNAUTAIRE P PUBLIC
- EXEMPLE 1-R-01 1 LETTRE DE LA ZONE
 01 DOMINANTE D'USAGE
 01 NUMERO DE LA ZONE

ANNEXE "A"

NO. 90-Z-175 DIVISION: 7049



ECHELLE 1:1000




Ce document administratif n'a légalité de valeur probante que dans le cadre de la loi sur l'évaluation foncière

ZONAGE


RÈGLEMENT 1391

MUNICIPALITE NO : 73120



Service de l'URBANISME

PREPARE PAR: *Alain Poirier, B. Sc.*
 APPROBATION DU CCU: C.C.U. 90-12-23
 APPROBATION DU CONSEIL: RESOL 91-01-23
 ENTREE EN VIGUEUR: 1991-03-15
 JEAN PREVOST, Maire
 GILLES GOUDEON, greffier

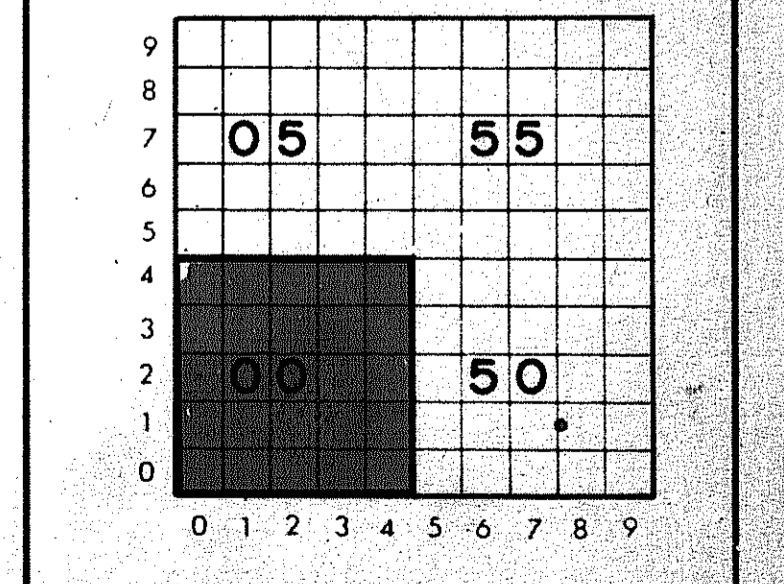


INDEX DE ZONAGE

	LIMITE DES ZONES
	LIMITE DE LA ZONE AGRICOLE ACTUELLE
	LIMITE DE LA ZONE AGRICOLE PROPOSEE
	RUES PROPOSEES
	LIMITE ZONE INONDABLE 100 ANS
	LIMITE ZONE INONDABLE 20 ANS
	ZONE D'INTERET HISTORIQUE & PATRIMONIALE
	ASSUJETTI A UN PLAN D'IMPLANTATION ET D'INTEGRATION ARCHITECTURALE
	SERVITUDE HYDRO-QUEBEC
	SERVITUDE TRANS-QUEBEC-MARITIMES
	SERVITUDE TRANS-NORTHERN PIPELINE
	ZONE TAMPON
	BUISE A PROTEGER
	PISTE CYCLABLE ET/OU SKY DE FOND
A	AGRICOLE
C	COMMERCIALE
CM	COMMUNAUTAIRE
I	INDUSTRIELLE
G	LOGEMENT
P	PUBLIQUE
R	RESIDENTIELLE
RE	RECREATIF
1	SECTEUR DE LA VILLE
R	DOMINANT D'USAGE
01	NUMERO DE LA ZONE

ANNEXE "A"

NO. 90-Z-175 DIVISION: 7049

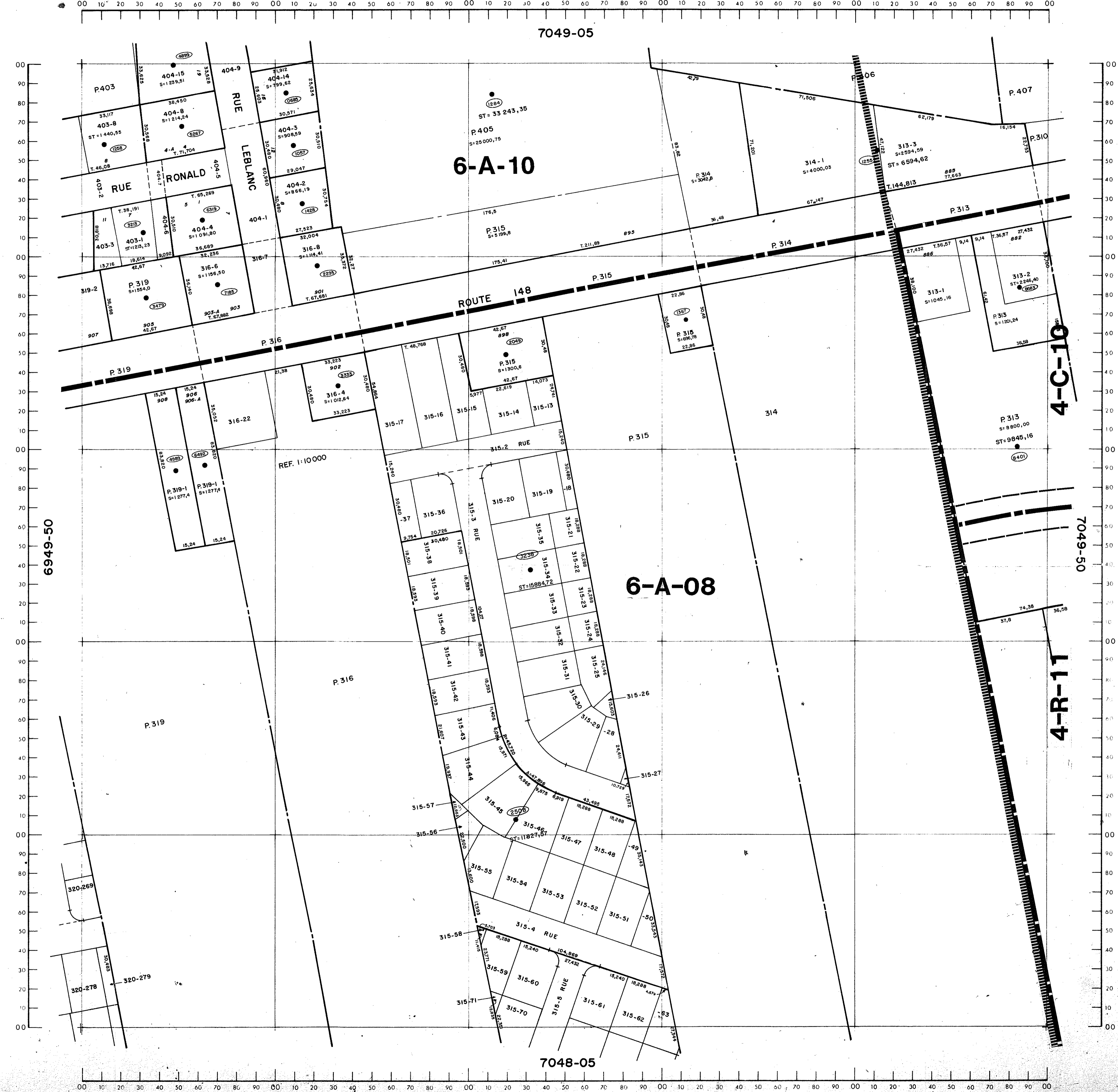


ECHELLE 1:1000

Ce document administratif ne a legalement de valeur probante que dans le cadre de la loi sur l'évaluation foncière.

NOTE :

SECTEUR 6
 RÉFÉRER AUX PLANS 1 : 10 000



ZONAGE

RÈGLEMENT 1391

MUNICIPALITÉ NO : 73120



Ville de
Saint-Eustache

SERVICE DE
L'URBANISME



PRÉPARÉ PAR *Alain Lemay, B.Sc.*
 APPROBATION DU CCU C.C.U. 90-12-202
 APPROBATION DU CONSEIL RESOL. 91-01-25
 ENTRÉE EN VIGUEUR 1991-03-14

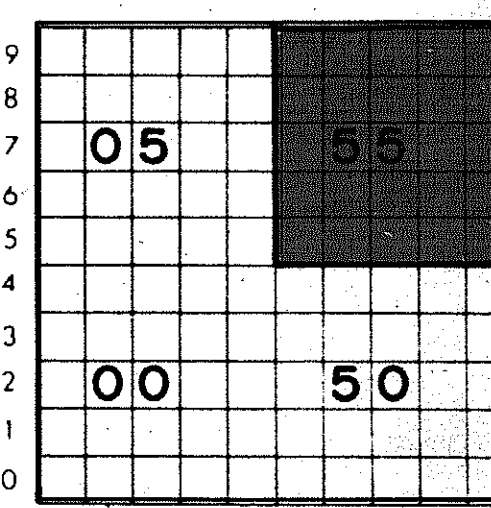
JEAN PREVOST Maire
 GILLES GOUGEON, greffier

INDEX DE ZONAGE

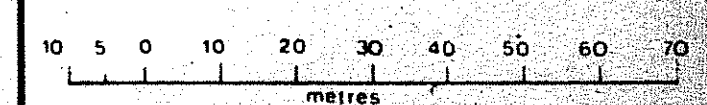
- LIMITE DES ZONES
 - LIMITE DE LA ZONE AGRICOLE ACTUELLE
 - LIMITE DE LA ZONE AGRICOLE PROPOSÉE
 - RUES PROPOSÉES
 - LIMITE ZONE INONDABLE 100 ANS
 - LIMITE ZONE INONDABLE 20 ANS
 - ZONE D'INTERET HISTORIQUE & PATRIMONIALE ASSUJETTI A UN PLAN D'IMPLANTATION ET D'INTEGRATION ARCHITECTURALE
 - SERVITUDE HYDRO-QUEBEC
 - SERVITUDE TRANS-QUEBEC MARITIMES
 - SERVITUDE TRANS-NORTHERN PIPELINE
 - ZONE TAMPON
 - BOISE A PROTEGER
 - PISTE CYCLABLE ET/OU SKY DE FOND
- A AGRICOLE I INDUSTRIELLE R RESIDENTIELLE
 C COMMERCIALE G GOLF RE RECREATIF
 CM COMMUNAUTAIRE P PUBLIQUE
 EXEMPLE 1-R-01 1 SECTEUR DE LA VILLE
 R DOMAINE D'USAGE
 01 NUMERO DE LA ZONE

ANNEXE "A"

NO. 90-Z-175 DIVISION: 7048



ECHELLE 1:1000



Ce document administratif n'a légalement de valeur probante que dans le cadre de la loi sur l'évaluation foncière.

NOTE :


SECTEUR 6
 RÉFÉRER AUX PLANS 1 : 10 000



ZONAGE

RÈGLEMENT 1391


MUNICIPALITE NO : 73120



SERVICE DE L'URBANISME



PREPARE PAR: *Alain Tremblay S. Inc.*
 APPROBATION DU CCU: C.C.U. 90-12-202
 APPROBATION DU CONSEIL: RESOL 91-01-23
 ENTREE EN VIGUEUR: 1991-03-14
 JEAN PREVOST, Maire
 GILLES GOUGEON, Greffier

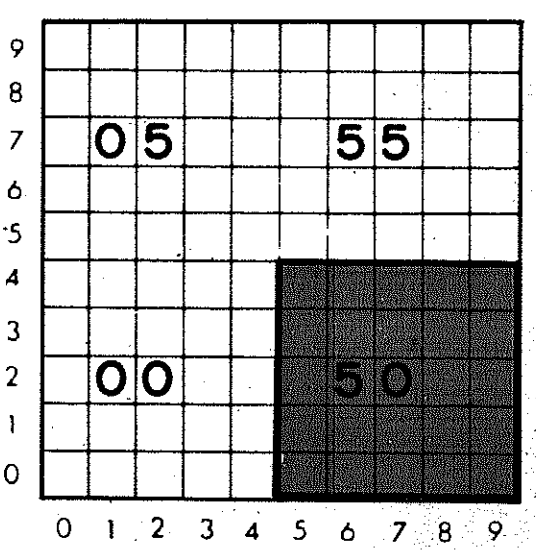


INDEX DE ZONAGE


- LIMITE DES ZONES
 - LIMITE DE LA ZONE AGRICOLE ACTUELLE
 - LIMITE DE LA ZONE AGRICOLE PROPOSEE
 - RUES PROPOSEES
 - LIMITE ZONE INONDABLE 100 ANS
 - LIMITE ZONE INONDABLE 20 ANS
 - ZONE D'INTERET HISTORIQUE & PATRIMONIALE ASSUJETTI A UN PLAN D'IMPLANTATION ET D'INTEGRATION ARCHITECTURALE
 - SERVITUDE HYDRO QUEBEC
 - SERVITUDE TRANS QUEBEC MARITIMES
 - SERVITUDE TRANS NORTHERN PIPELINE
 - ZONE TAMPON
 - BENSIE A PROTEGER
 - PISTE CYCLABLE ET/OU SKY DE FOND
- A AGRICOLE I INDUSTRIELLE R RESIDENTIELLE
 C COMMERCIAL G GOLF RE RECREATIF
 CM COMMUNAUTAIRE P PUBLIC
- EXEMPLE: 1-R-01 T: SECTEUR DE LA VILLE
 R: DOMINANTE D'USAGE
 01: NOMBRE DE LA ZONE

ANNEXE "A"

NO. 90-Z-175 DIVISION: 7048



ECHELLE 1:1000



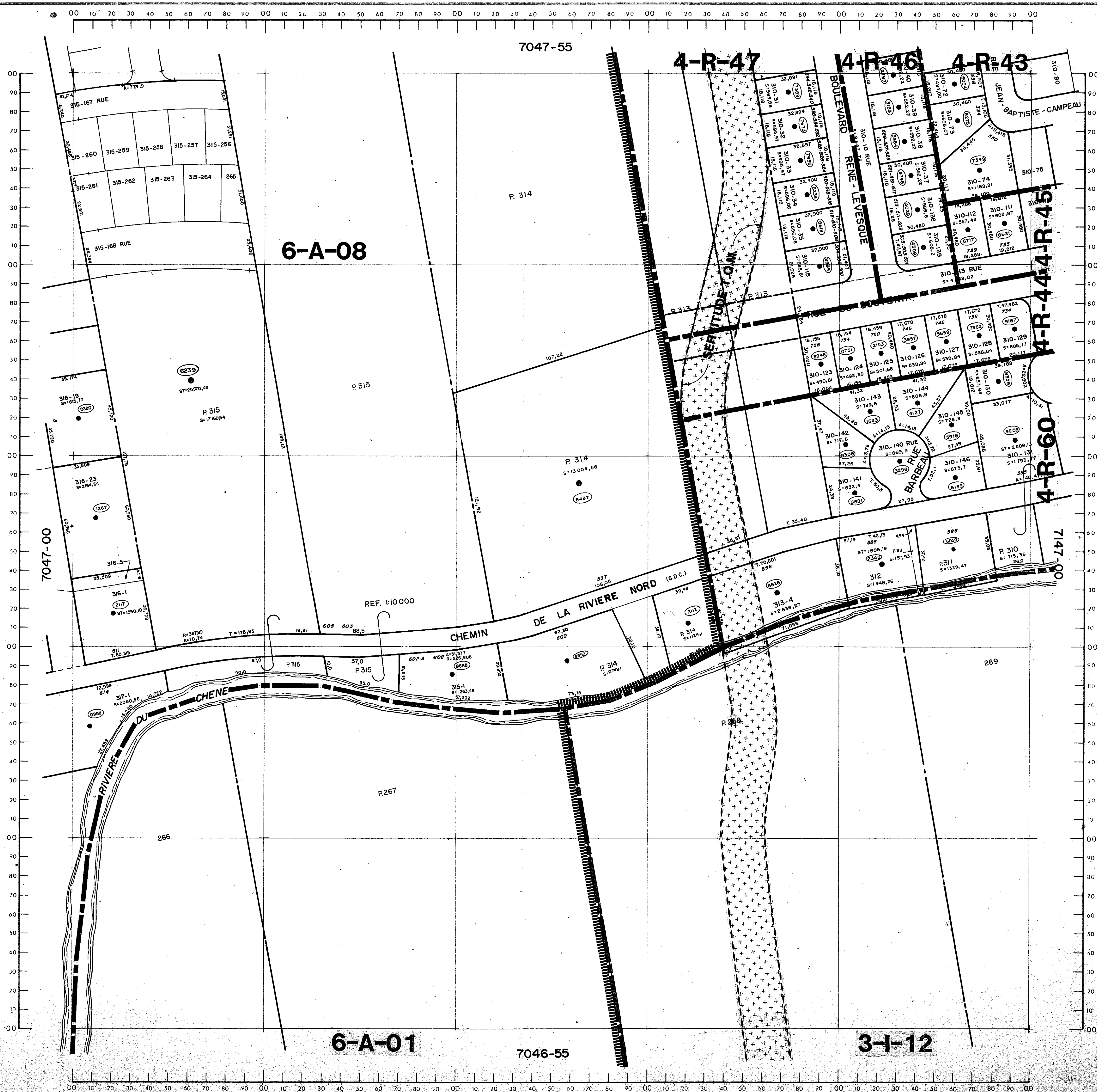
Ce document administratif n'a légalité de valeur probante que dans le cadre de la loi sur l'évaluation foncière



NOTE :

SECTEUR 6
 RÉFÉRER AUX PLANS 1 : 10 000


NOTE :
SECTEUR 6
RÉFÉRER AUX PLANS 1 : 10 000



ZONAGE

RÈGLEMENT 1391

MUNICIPALITE NO : 73120



SERVICE DE
L'URBANISME

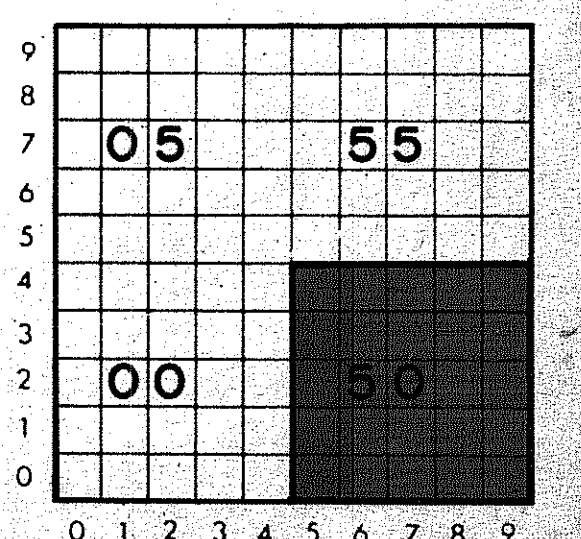
PREPARE PAR: *Robert Gosselin S.Eng.*
 APPROBATION DU C.C.U.: C.C.U. 90-12-002
 APPROBATION DU CONSEIL: RESOL. 91-01-25
 ENTREE EN VIGUEUR: 1991-03-31
 JEAN PREVOST, maire
 GILLES GOUDEAU, greffier

INDEX DE ZONAGE

- LIMITE DES ZONES
 - LIMITE DE LA ZONE AGRICOLE ACTUELLE
 - LIMITE DE LA ZONE AGRICOLE PROPOSEE
 - RUES PROPOSEES
 - LIMITE ZONE INONDABLE 100 ANS
 - LIMITE ZONE INONDABLE 20 ANS
 - ZONE D'INTERET HISTORIQUE & PATRIMONIALE ASSUJETTIE A UN PLAN D'IMPLANTATION ET D'INTEGRATION ARCHITECTURALE
 - SERVIDUTE HYDRO-QUEBEC
 - SERVIDUTE TRANS-QUEBEC-MARITIMES
 - SERVIDUTE TRANS-NORTHERN PIPELINE
 - ZONE TAMPON
 - BORDS A PROTEGER
 - PISTE CYCLABLE ET/OU SKY DE FOND
- A** AGRICOLE **I** INDUSTRIELLE **R** RESIDENTIELLE
C COMMERCIALE **G** GOLF **RE** RECREATIF
CM COMMUNAUTAIRE **P** PUBLIC
- EXEMPLE 1-R-01 1 SECTEUR DE LA VILLE
 01 NUMERO DE LA ZONE

ANNEXE "A"

NO. 90-Z-175 DIVISION: **7047**



ECHELLE 1:1000

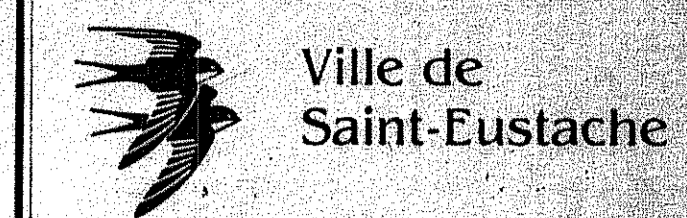


Ce document administratif ne constitue pas un acte de valeur probante que dans le cadre de la loi sur l'évaluation foncière.

ZONAGE


RÈGLEMENT 1391

MUNICIPALITE NO : 73120



SERVICE DE L'URBANISME

PREPARE PAR: *Robert Lemay*
 APPROBATION DU CCU: C.C.U. 90-12-202
 APPROBATION DU CONSEIL: RESOL. 91-01-23
 ENTREE EN VIGUEUR: 1991-03-31
 JEAN PREVOST maire
 GILLES GOUGEON greffier



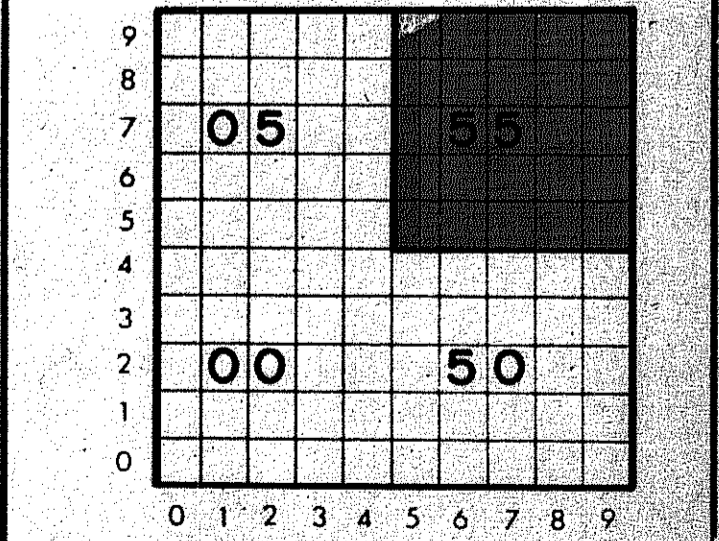
INDEX DE ZONAGE

[Symbol]	LIMITE DES ZONES
[Symbol]	LIMITE DE LA ZONE AGRICOLE ACTUELLE
[Symbol]	LIMITE DE LA ZONE AGRICOLE PROPOSEE
[Symbol]	RUES PROPOSEES
[Symbol]	LIMITE ZONE INONDABLE 100 ANS
[Symbol]	LIMITE ZONE INONDABLE 20 ANS
[Symbol]	ZONE D'INTERET HISTORIQUE & PATRIMONIALE ASSUJETI A UN PLAN D'IMPLANTATION ET D'INTEGRATION ARCHITECTURALE
[Symbol]	SERVITUDE HYDRO-QUEBEC
[Symbol]	SERVITUDE TRANS-QUEBEC-MARITIMES
[Symbol]	SERVITUDE TRANS-NORTHERN PIPELINE
[Symbol]	ZONE TAMPON
[Symbol]	BOISE A PROTEGER
[Symbol]	PISTE CYCLABLE ET/OU SKY DE FOND
A	AGRICOLE
C	COMMERCIALE
CM	COMMUNAUTAIRE
I	INDUSTRIELLE
G	GOLF
R	DOMINANTE D'USAGE
RE	RESIDENTIELLE RECREATIF
P	PUBLIQUE

EXEMPLE 1-R-01: 1 SECTEUR DE LA VILLE, R DOMINANTE D'USAGE, 01 NUMERO DE LA ZONE

ANNEXE "A"

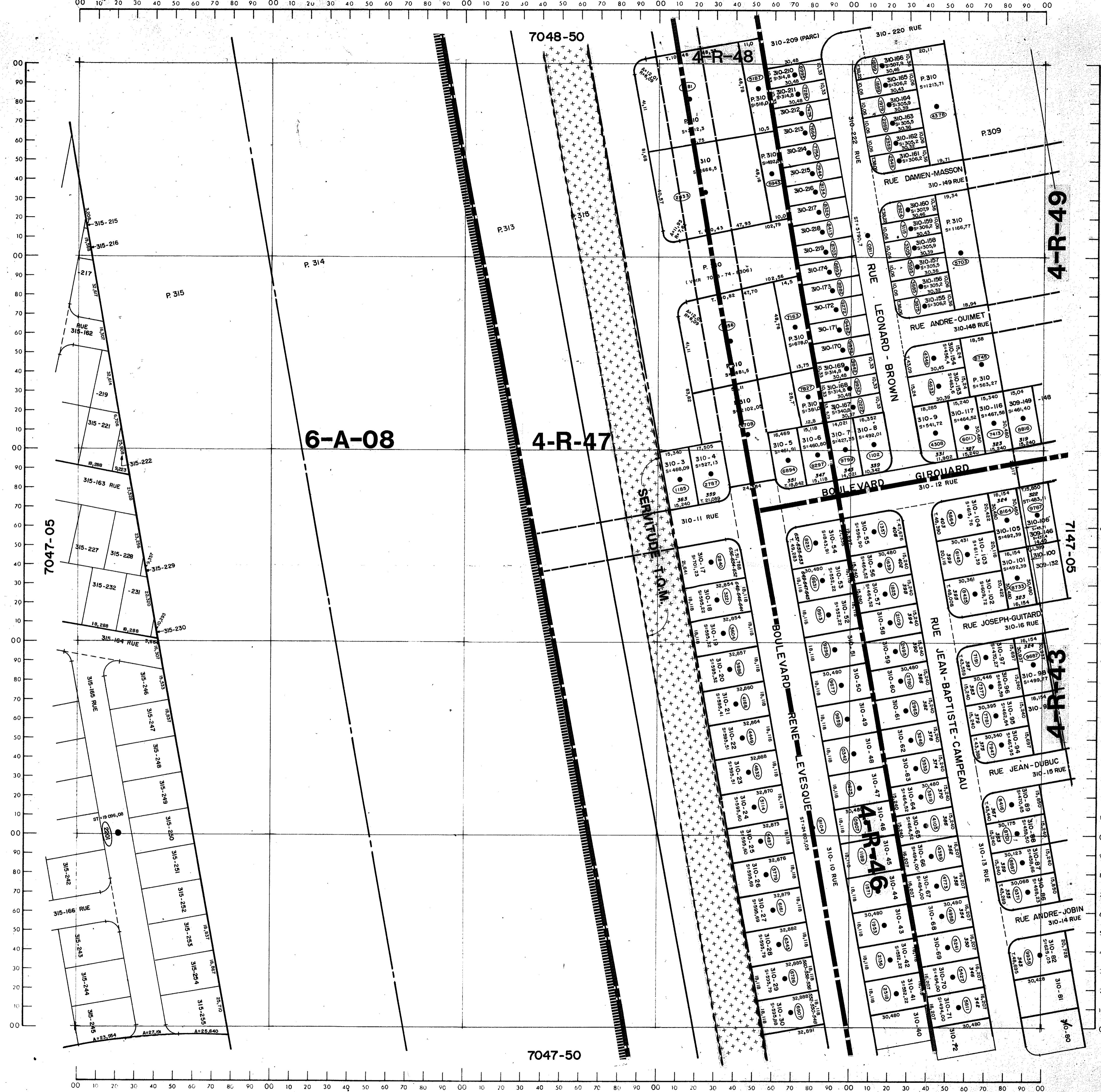
NO. 90-Z-175 DIVISION: 7047



ECHELLE 1:1000



Ce document administratif ne légalise de valeur probante que dans le cadre de la loi sur l'évaluation foncière.




NOTE :
 SECTEUR 6
 RÉFÉRER AUX PLANS 1 : 10 000

ZONAGE

RÈGLEMENT 1391

MUNICIPALITE NO : 73120



SERVICE DE L'URBANISME

PREPARE PAR: *Robert Lemay, S. Inc.*
 APPROBATION DU CCU: C.C.U. 90-12-002
 APPROBATION DU CONSEIL: RESOL 91-01-23
 ENTREE EN VIGUEUR: 1991-03-31
 JEAN PREVOST, Maire
 VILLE DE SAINT-EUSTACHE

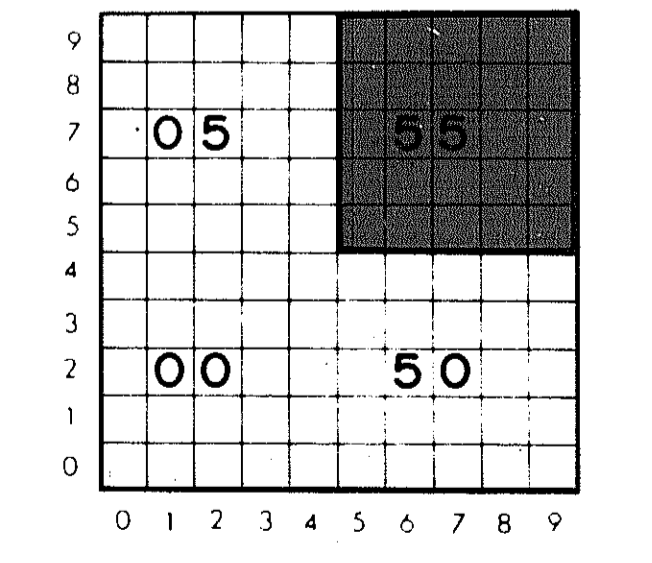


INDEX DE ZONAGE

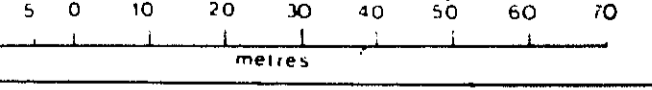
	ZONE AGRICOLE ACTUELLE
	ZONE AGRICOLE PROPOSEE
	ZONE INDUSTRIELLE
	ZONE COMMERCIALE
	ZONE RESIDENTIELLE
	ZONE DE DEVELOPPEMENT INDUSTRIEL ET COMMERCIAL
	ZONE DE DEVELOPPEMENT RESIDENTIEL
	ZONE DE DEVELOPPEMENT COMMERCIAL
	ZONE DE DEVELOPPEMENT INDUSTRIEL
	ZONE DE DEVELOPPEMENT AGRICOLE
	ZONE DE DEVELOPPEMENT MIXTE
	ZONE DE DEVELOPPEMENT SPECIAL
	ZONE DE DEVELOPPEMENT DE TRANSPORT
	ZONE DE DEVELOPPEMENT DE SERVICES
	ZONE DE DEVELOPPEMENT DE LOISIRS
	ZONE DE DEVELOPPEMENT DE SANTE
	ZONE DE DEVELOPPEMENT DE CULTURE
	ZONE DE DEVELOPPEMENT DE RECHERCHE ET DE DEVELOPPEMENT
	ZONE DE DEVELOPPEMENT DE SERVICES DE SANTE
	ZONE DE DEVELOPPEMENT DE SERVICES DE SANTE DE NIVEAU SUPERIEUR
	ZONE DE DEVELOPPEMENT DE SERVICES DE SANTE DE NIVEAU SUPERIEUR DE SPECIALITE
	ZONE DE DEVELOPPEMENT DE SERVICES DE SANTE DE NIVEAU SUPERIEUR DE SPECIALITE DE NIVEAU SUPERIEUR
	ZONE DE DEVELOPPEMENT DE SERVICES DE SANTE DE NIVEAU SUPERIEUR DE SPECIALITE DE NIVEAU SUPERIEUR DE NIVEAU SUPERIEUR

ANNEXE "A"

NO. 90-Z-175 DIVISION: 7046



ECHELLE 1:1000



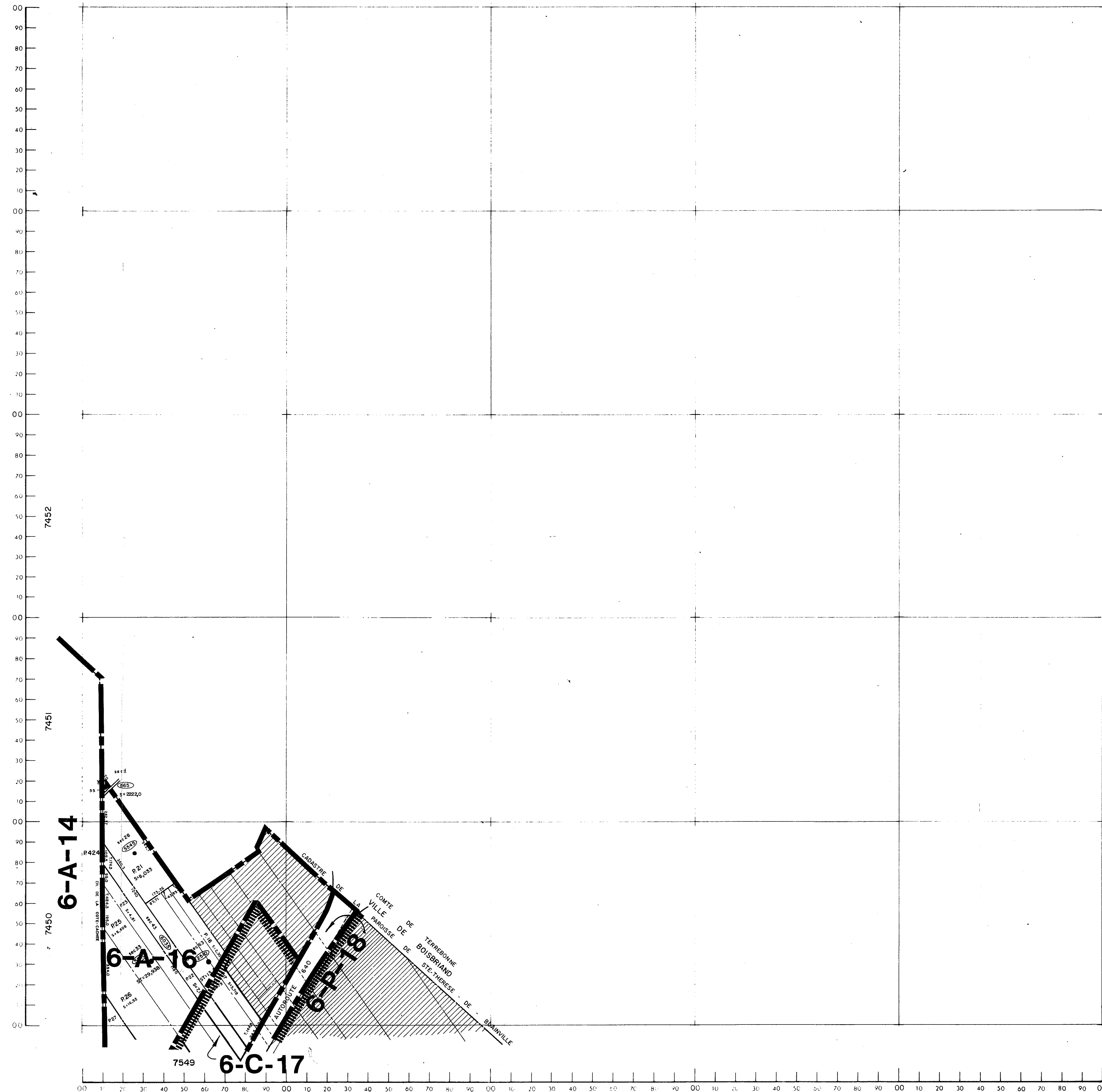
Ce document administratif n'a légalement de valeur probante que dans le cadre de la loi sur l'évaluation foncière.

NOTE :

SECTEUR 6
RÉFÉRER AUX PLANS 1 : 10 000



00 10 20 30 40 50 60 70 80 90 00 10 20 30 40 50 60 70 80 90 00 10 20 30 40 50 60 70 80 90 00 10 20 30 40 50 60 70 80 90 00




ZONAGE

RÈGLEMENT 1391


MUNICIPALITE NO : 73120



SERVICE DE L'URBANISME



PREPARE PAR *Robert Rousselle*
 APPROBATION DU CCU C.C.U. 90-12-002
 APPROBATION DU CONSEIL RESOL. 91-01-25
 ENTREE EN VIGUEUR 1991-03-24
 JEAN PREVOST MAIRE
 FILLES ROUGEON OFFICIER

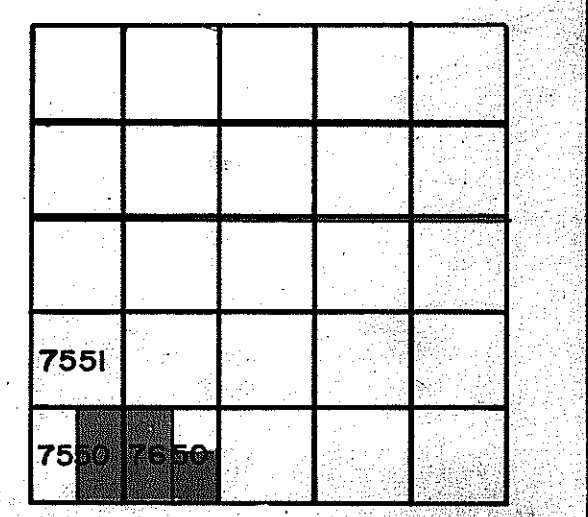


INDEX DE ZONAGE

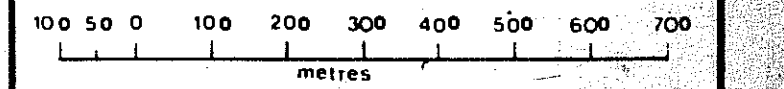
- LIMITE DES ZONES
- ||||| LIMITE DE LA ZONE AGRICOLE ACTUELLE
- LIMITE DE LA ZONE AGRICOLE PROPOSEE
- RUES PROPOSEES
- LIMITE ZONE INONDABLE 100 ANS
- LIMITE ZONE INONDABLE 20 ANS
- ZONE D'INTERET HISTORIQUE & PATRIMONIALE ASSUJETTI A UN PLAN D'IMPLANTATION ET D'INTEGRATION ARCHITECTURALE
- SERVITUDE HYDRO QUEBEC
- SERVITUDE TRANS QUEBEC MARITIMES
- SERVITUDE TRANS NORTHERN PIPELINE
- ZONE TAMPON
- BOISE A PROTEGER
- PISTE CYCLABLE ET DU SKY DE FOND
- A AGRICOLE I INDUSTRIELLE R RESIDENTIELLE
- C COMMERCIALE G GOLF RE RECREATIF
- CM COMMUNAUTAIRE P PUBLIQUE
- 1 S'LECTEUR DE LA VILLE
- R DOMINANTE D'USAGE
- 01 NUMERO DE LA ZONE

ANNEXE "A"

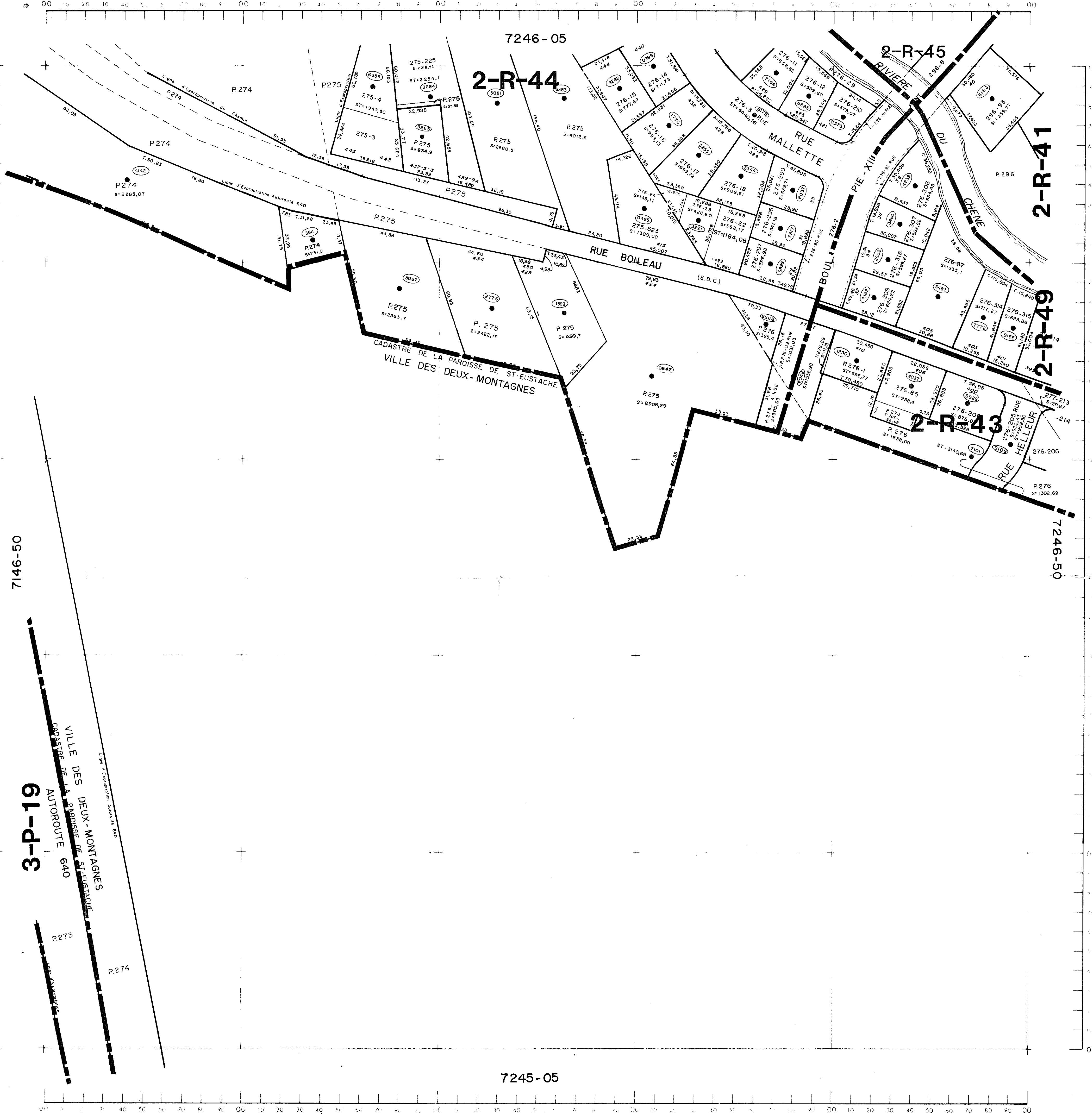
NO. 90-Z-175 DIVISION: 7554 A 7954
 7550 7950



ECHELLE 1:1000



Ce document administratif n'a légalité de valeur probante que dans le cadre de la loi sur l'évaluation foncière



ZONAGE

REGLEMENT 1391


MUNICIPALITE NO : 73120

Ville de Saint-Eustache

SERVICE DE L'URBANISME



Albert Lavigne
 Préparé par :
 Approuvé par le conseil municipal :
 Résolu 91-01-23
 1991-03-24



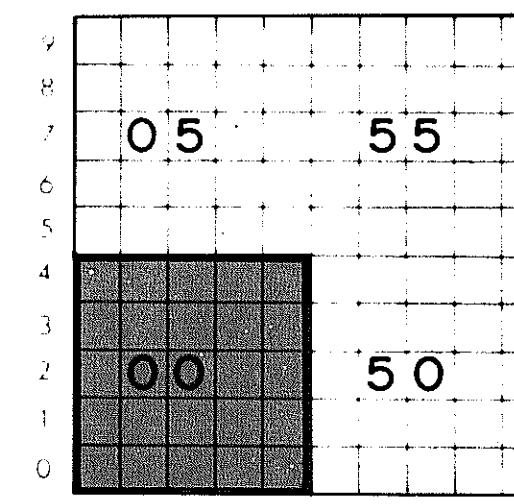
INDEX DE ZONAGE

---	Zone agricole
----	Zone industrielle
-----	Zone commerciale
.....	Zone résidentielle unifamiliale
-----	Zone résidentielle multifamiliale
-----	Zone de bureaux
-----	Zone de services
-----	Zone de services communautaires
-----	Zone de services communautaires
-----	Zone de services communautaires

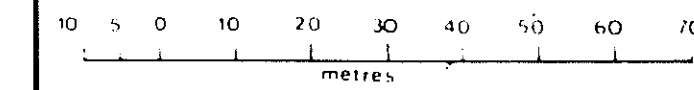
A : Zone agricole
 C : Zone commerciale
 CM : Zone commerciale mixte
 I : Zone industrielle
 G : Zone industrielle générale
 P : Zone industrielle particulière
 R : Zone résidentielle unifamiliale
 RE : Zone résidentielle multifamiliale

ANNEXE "A"

NO. 90-Z-175 DIVISION: **7246**



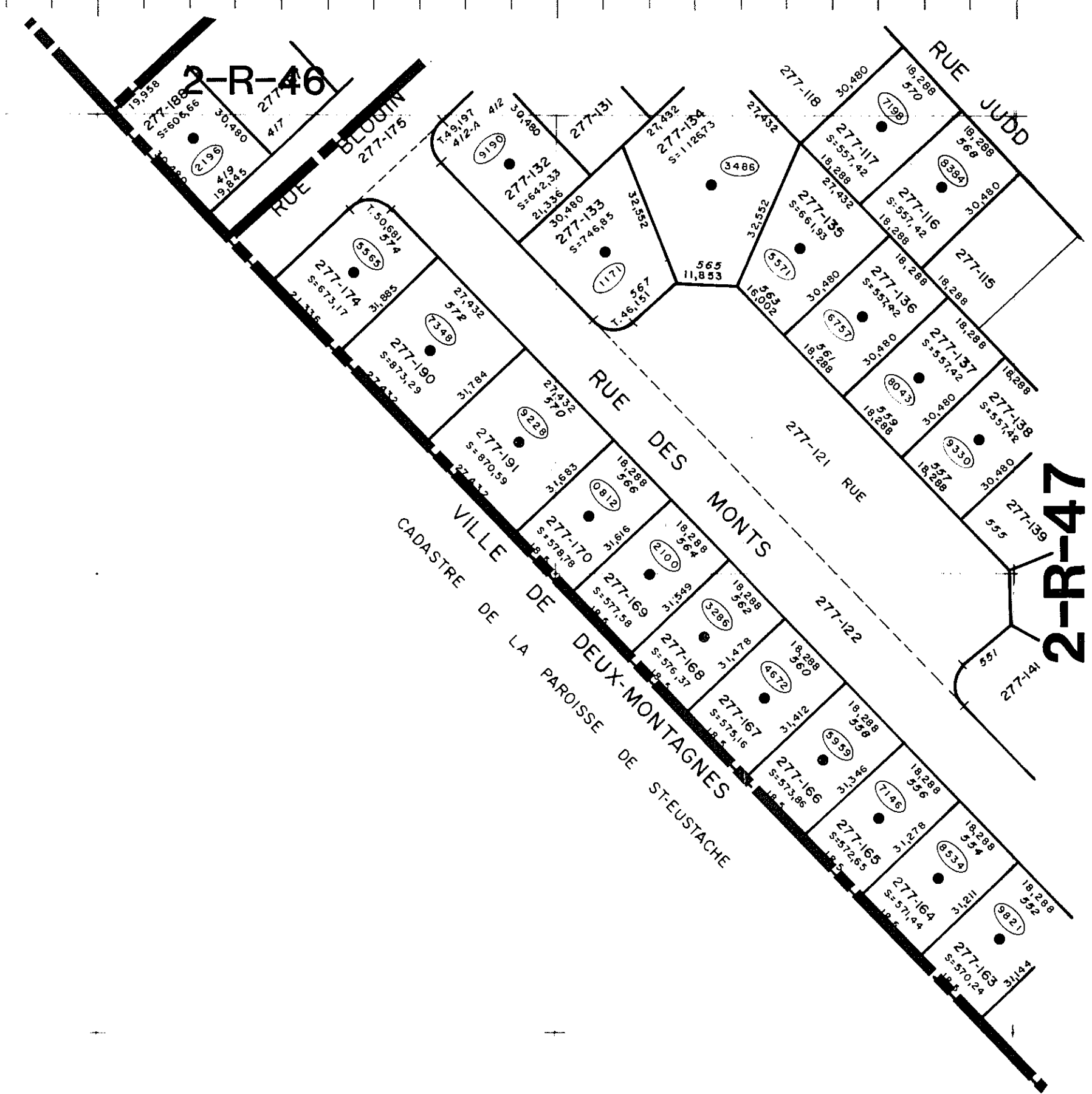
ECHELLE 1:1000



Ce document administratif n'a légalement de valeur probante que dans le cadre de la loi sur l'évaluation foncière.

00 10 20 30 40 50 60 70 80 90 00 10 20 30 40 50 60 70 80 90 00 10 20 30 40 50 60 70 80 90 00

7246-50



00
20
40
60
80
100

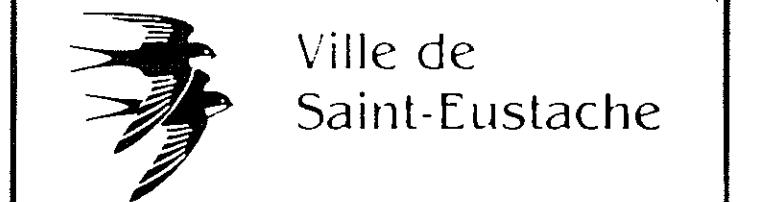
00
20
40
60
80
100

7245-05

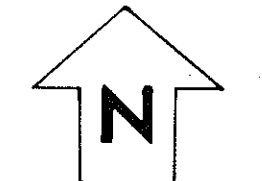
ZONAGE

RÈGLEMENT 1391


MUNICIPALITE NO : 73120



SERVICE DE L'URBANISME



PREPARE PAR: *Robert Fournier S. Inc.*
 APPROUVÉ PAR: C.C.U. 90-12-202
 APPROPRIATION DU CONSEIL: RESOL 91-01-23
 ENTRE EN VIGUEUR: 1991-03-14

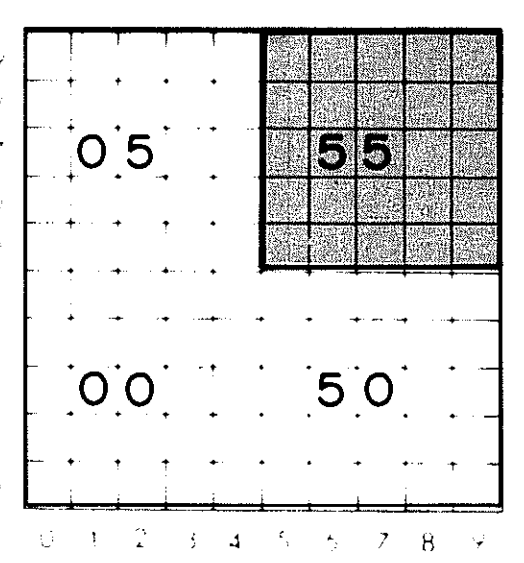


INDEX DE ZONAGE

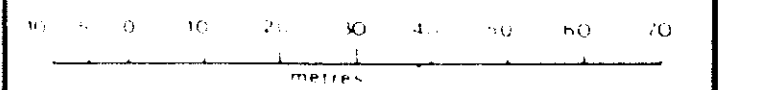
[Symbol]	Zone R
[Symbol]	Zone I
[Symbol]	Zone C
[Symbol]	Zone CM
[Symbol]	Zone G
[Symbol]	Zone P
[Symbol]	Zone R
[Symbol]	Zone RE

ANNEXE "A"

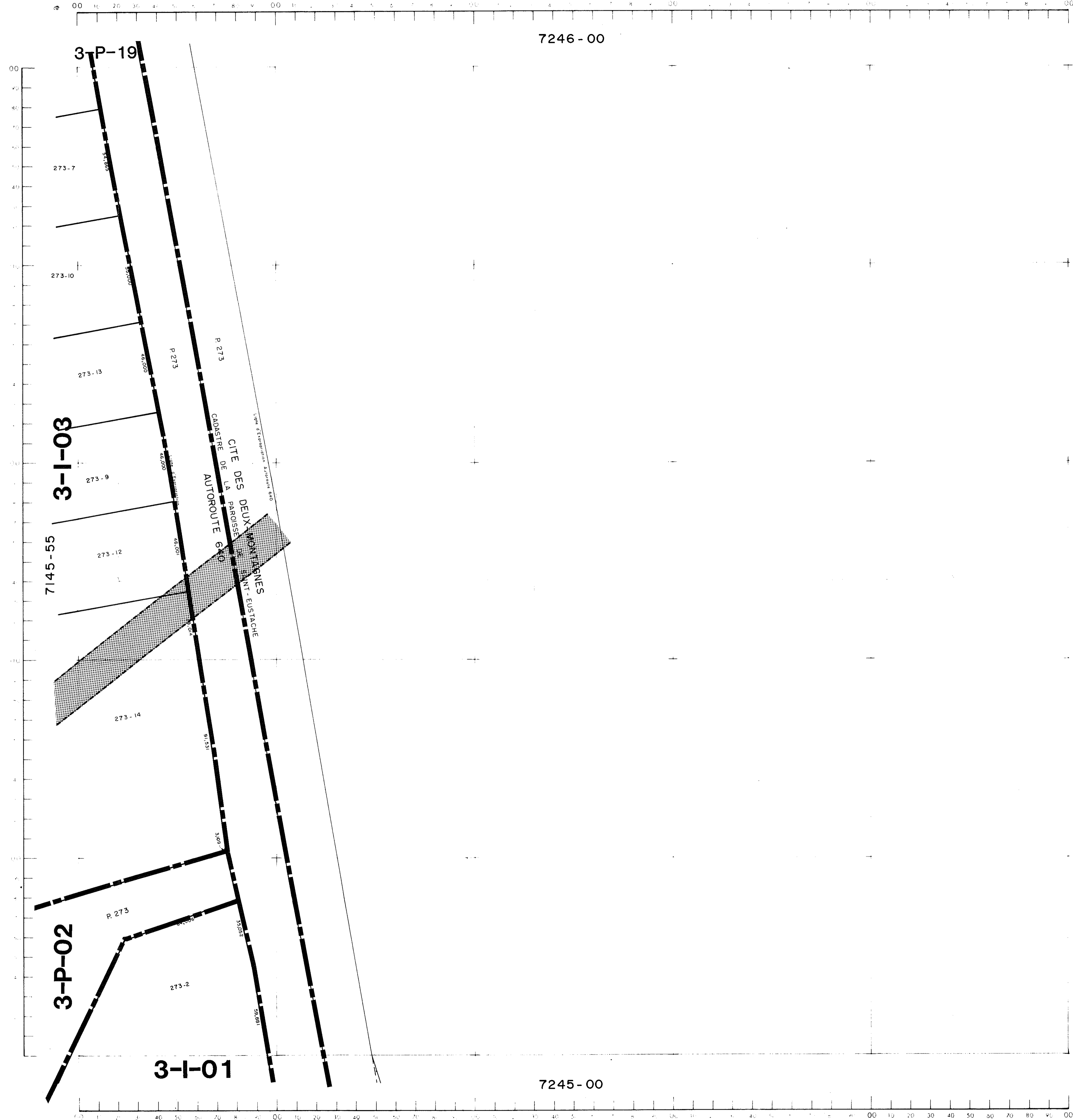
NO. 90-Z-175 DIVISION 7245



ECHELLE 1:1000



Document d'information sur l'évaluation de valeur foncière




ZONAGE

RÈGLEMENT 1391


MUNICIPALITÉ NO : 73120



SERVICE DE L'URBANISME



PRÉPARÉ PAR: *Robert Lemay, B.Sc.*
 APPROUVÉ PAR LE C.C.U.: 90-12-202
 APPROBATION DU CONSEIL: RESOL 91-01-03
 ENTRA EN VIGUEUR: 1991-03-14
 ÉVALUÉ PAR: *Jean Desrosiers*
 APPROUVÉ PAR LE COMITÉ: *1991-03-14*



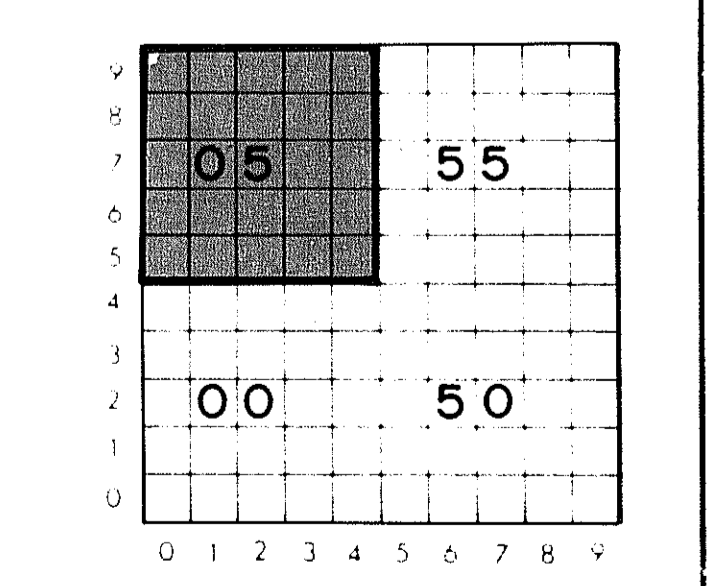
INDEX DE ZONAGE

[Symbol]	Zone agricole actuelle
[Symbol]	Zone agricole proposée
[Symbol]	Zone commerciale
[Symbol]	Zone industrielle
[Symbol]	Zone résidentielle
[Symbol]	Zone communautaire
[Symbol]	Zone de planification
[Symbol]	Zone de transition
[Symbol]	Zone de planification
[Symbol]	Zone de planification
[Symbol]	Zone de planification
[Symbol]	Zone de planification

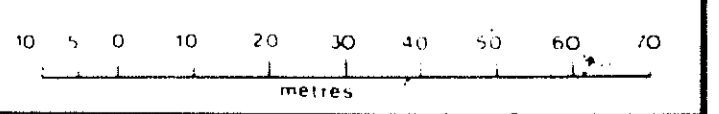
A: Zone agricole actuelle
 C: Zone commerciale
 CM: Zone communautaire
 I: Zone industrielle
 G: Zone de planification
 P: Zone de planification
 R: Zone résidentielle
 RE: Zone résidentielle

ANNEXE "A"

NO. 90-Z-175 DIVISION: 7245



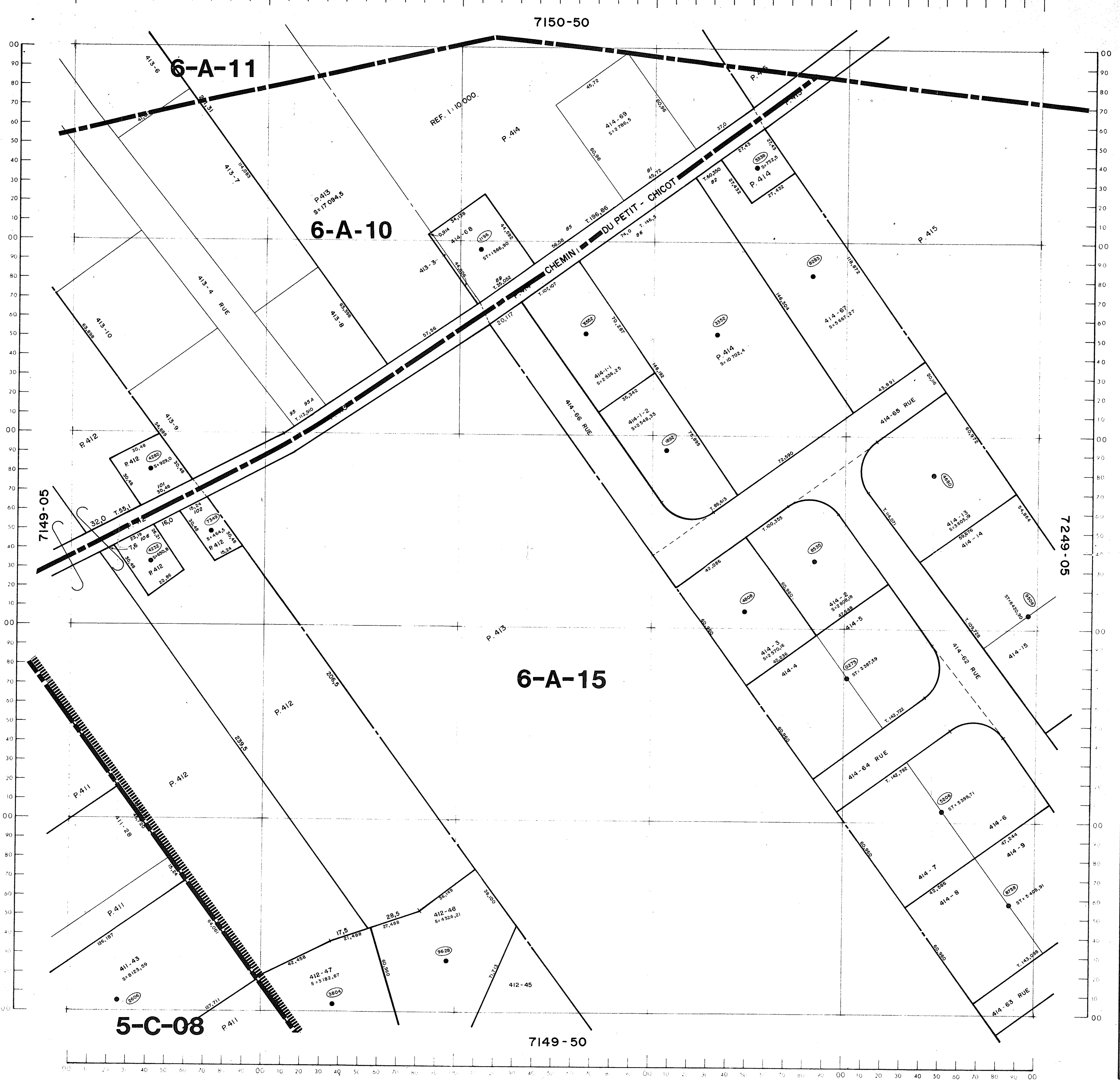
ECHELLE 1:1000



Un document administratif n'a pas de valeur probante que dans le cadre de la loi sur l'évaluation foncière.

00 10 20 30 40 50 60 70 80 90 00 10 20 30 40 50 60 70 80 90 00 10 20 30 40 50 60 70 80 90 00


NOTE :
SECTEUR 6
RÉFÉRER AUX PLANS 1 : 10 000



ZONAGE


RÈGLEMENT 1391

MUNICIPALITE NO : 73120



SERVICE DE L'URBANISME

PREPARE PAR: *Robert Lemay B. Sc.*
 APPROBATION DU CCU: C.C.U. 90-12-202
 APPROBATION DU CONSEIL: RESOL 91-01-23
 ENTREE EN VIGUEUR: 1991-03-27
 JEAN PREVOST MAIRE
 GILLES HOUDEON GIEFFIER

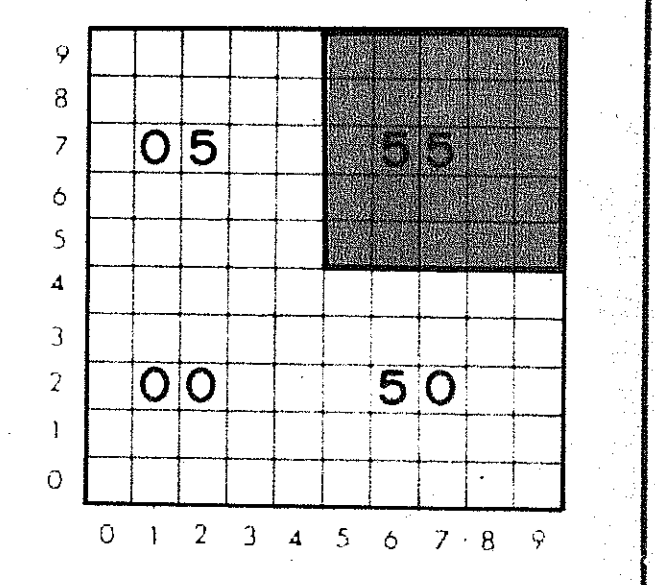


INDEX DE ZONAGE

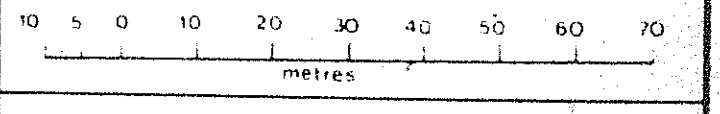
- LIMITE DES ZONES
 - LIMITE DE LA ZONE AGRICOLE ACTUELLE
 - LIMITE DE LA ZONE AGRICOLE PROPOSEE
 - RUES PROPOSEES
 - LIMITE ZONE INONDABLE 100 ANS
 - LIMITE ZONE INONDABLE 20 ANS
 - ZONE DOMAINE HISTORIQUE & PATRIMONIALE ASSURÉ ET/OU EN SUD-DIVULGATION ET D'INTÉGRATION ARCHITECTURALE
 - NÉCESSAIRE HYDRO-QUEBEC
 - SERVITUDE TRANS-QUEBEC MARITIMES
 - SERVITUDE TRANS-NORTHERN PIPELINE
 - ZONE TAMPON
 - BARRIÈRE À PROTÉGER
 - VOIE CYCLABLE ET DOUTY DE FOND
- | | | | | | |
|----|---------------|---|--------------|----|---------------|
| A | AGRICOLE | I | INDUSTRIELLE | R | RESIDENTIELLE |
| C | COMMERCIAL | G | GIEFFIER | RE | RECREATIF |
| CM | COMMUNAUTAIRE | P | PUBLIC | | |
- EXEMPLE: 1-R-01 1 SECTEUR DE LA ZONE
 R DOMINANTE D'USAGE
 01 NUMERO DE LA ZONE

ANNEXE "A"

NO. 90-Z-175 DIVISION: 7149



ECHELLE 1:1000

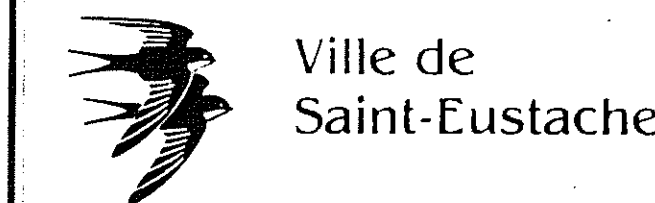


Ce document administratif est un règlement de valeur probante que dans le cadre de la loi sur l'évaluation foncière.

ZONAGE

RÈGLEMENT 1391


MUNICIPALITE NO : 73120



SERVICE DE
L'URBANISME



PREPARE PAR: *Robert Fournier B. Ing.*
 APPROBATION DU C.C.U.: C.C.U. 90-12-002
 APPROBATION DU CONSEIL: RESOL 91-01-23
 ENTREE EN VIGUEUR: 1991-03-14
 JEAN PREVOST Maire
 GILLES DOUGÉON Directeur

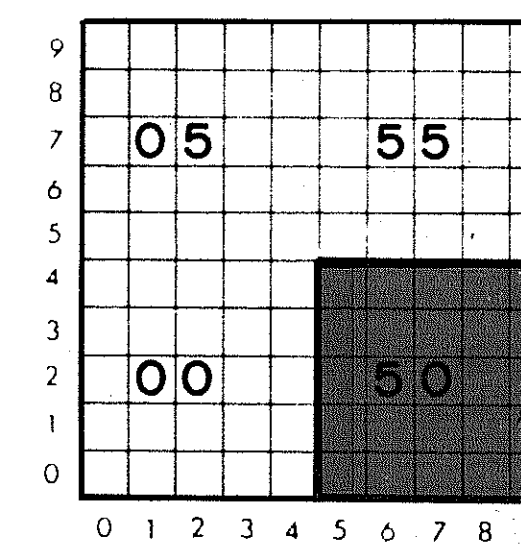


INDEX DE ZONAGE

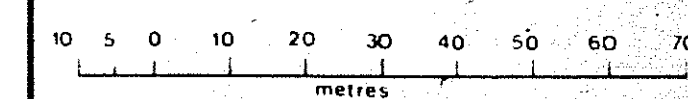
- MISE DE ZONE
- MISE DE ZONE AGRICOLE ACTUELLE
- MISE DE ZONE AGRICOLE PROPOSEE
- RUE PROPOSEE
- LIMITE ZONE INDIVIDUELLE 30 ANS
- LIMITE ZONE INDIVIDUELLE 20 ANS
- ZONE D'INTERET HISTORIQUE A PATRIMONIALE ASSURÉE UN PLAN D'IMPLANTATION ET D'INTERGRATION ARCHITECTURALE
- CANTON HYDRO-QUEBEC
- SERVICE TRANS-QUEBEC MARITIMES
- CANTON TRANS-NORTHON PIPELINE
- ZONE TAMPON
- ZONE D'INTERET
- ZONE D'INTERET ET D'USAGE DE FOND
- A** AGRICOLE **I** INDUSTRIELLE **R** RESIDENTIELLE
- C** COMMERCIAL **G** GÉNÉRAL **RE** RECREATIF
- CM** COMMERCIAL MISE EN PLACE

ANNEXE "A"

NO. 90-Z-175 DIVISION: **7149**



ECHELLE 1:1000



Ce document administratif ne constitue pas un acte de valeur probante que dans le cadre de la loi sur l'évaluation foncière.

NOTE :
 SECTEUR 6
 RÉFÉRER AUX PLANS 1 : 10 000



ZONAGE


RÈGLEMENT 1391

MUNICIPALITE NO : 73120



Ville de
Saint-Eustache

SERVICE DE
L'URBANISME



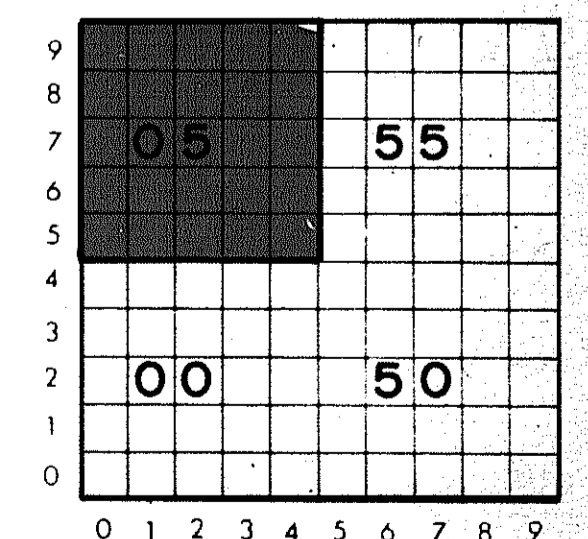
PREPARE PAR *Robert Lacombe B. Sc.*
APPROBATION DU CCU *C.C.U. 90-12-202*
APPROBATION DU CONSEIL *RESOL 91-01-23*
ENTREE EN VIGUEUR *1991-03-31*
JEAN PREVOST *maire*
GILLES GOUDEON *greffier*

INDEX DE ZONAGE

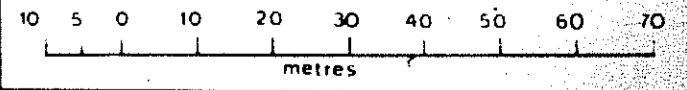
	LIMITE DES ZONES
	LIMITE DE LA ZONE AGRICOLE ACTUELLE
	LIMITE DE LA ZONE AGRICOLE PROPOSEE
	RUES PROPOSEES
	LIMITE ZONE INONDABLE 100 ANS
	LIMITE ZONE INONDABLE 20 ANS
	ZONE D'INTERET HISTORIQUE A PATRIMONIALE ASSUJETTIE A UN PLAN D'ORIENTATION ET D'INTEGRATION ARCHITECTURALE
	SERVITUDE HYDRO QUEBEC
	SERVITUDE TRANS QUEBEC MARITIMES
	SERVITUDE TRANS NORTHERN PIPELINE
	ZONE TAMPON
	BOISE A PROTEGER
	PISTE CYCLABLE ET OU SKY DE FOND
A	AGRICOLE
I	INDUSTRIELLE
R	RESIDENTIELLE
C	COMMERCIALE
G	GOLF
RE	RECREATIF
CM	COMMUNAUTAIRE
P	PUBLIC
T	TERRAIN DE LA VILLE
EXEMPLE 1-R-01	R DOMINANTE D'USAGE 01 NUMERO DE LA ZONE

ANNEXE "A"

NO. 90-Z-175 DIVISION: 7149



ECHELLE 1:1000



Ce document administratif n'a legement de valeur probante que dans le cadre de la loi sur l'évaluation foncière

NOTE :

SECTEUR 6
RÉFÉRER AUX PLANS 1 : 10 000



ZONAGE

RÈGLEMENT 1391

MUNICIPALITE NO : 73120



SERVICE DE
L'URBANISME



PREPARE PAR *Robert Gagnon, S. Inc.*
APPROBATION DU CCU C.C.U. 90-12-202
APPROBATION DU CONSEIL RESOL. 91.01-23
ENTREE EN VIGUEUR 1991-03-14
JEAN PREVOST Maire
M. LES DOUGENON

INDEX DE ZONAGE

	ZONE AGRICOLE ACTUELLE
	ZONE AGRICOLE PROPOSEE
	ZONE INDUSTRIELLE
	ZONE RESIDENTIELLE
	ZONE COMMERCIALE
	ZONE PUBLIQUE
	ZONE RECREATIF
	ZONE A PROTGER

ANNEXE "A"

NO. 90-Z-175 DIVISION: 7149

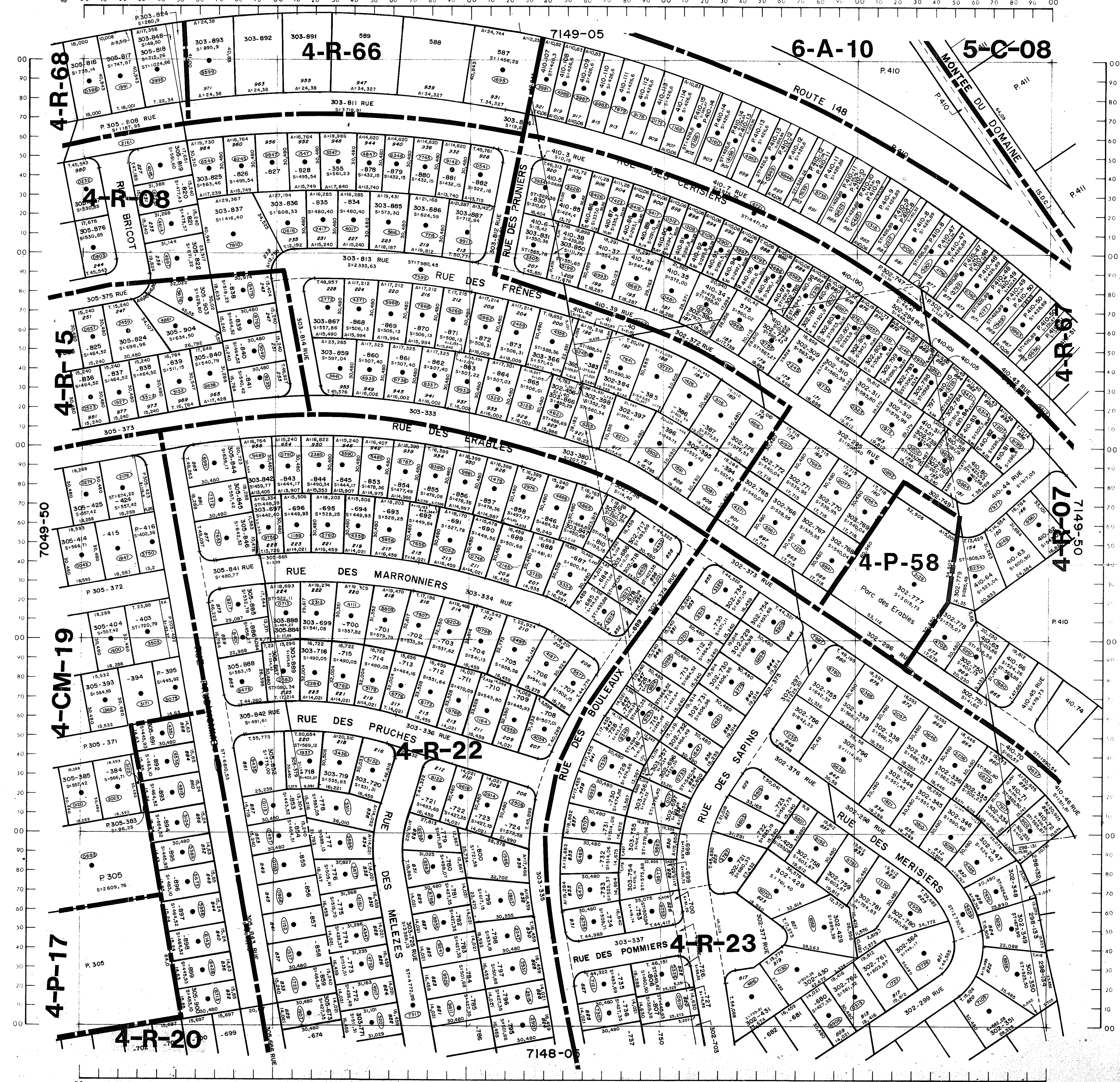
05	55
00	50

0 1 2 3 4 5 6 7 8 9

ECHELLE 1:1000

10 5 0 10 20 30 40 50 60 70 metres

Ce document administratif ne constitue pas un plan de zonage officiel. Il est soumis à la validation de la Commission de zonage.




NOTE :
SECTEUR 6
RÉFÉRER AUX PLANS 1 : 10 000


ZONAGE

RÈGLEMENT 1391

MUNICIPALITE NO : 73120



SERVICE DE
L'URBANISME



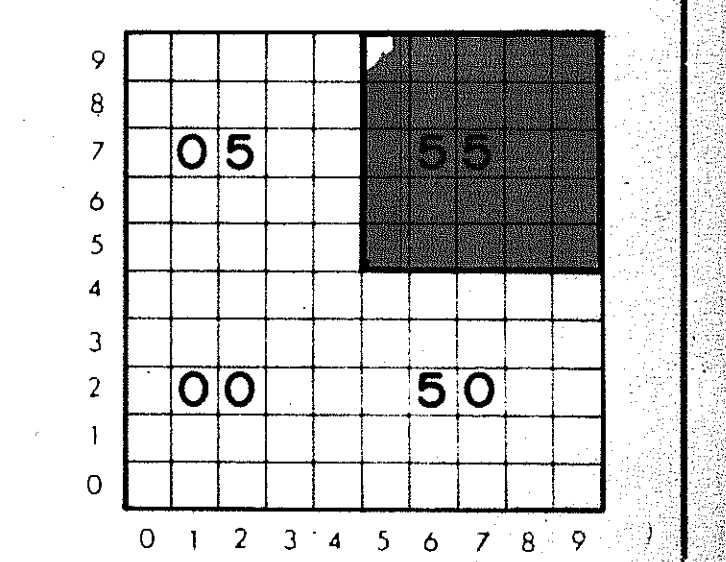
PREPARE PAR *Albert Raymond B. Inc.*
 APPROBATION DU CCU C.C.U.-90-12-202
 APPROBATION DU CONSEIL RESOL.91-01-25
 ENTREE EN VIGUEUR 1991-03-31
 JEAN PREVOST maire *Jean Prevost*
 GILLES GOUGEON greffier *Gilles Gougeon*

INDEX DE ZONAGE

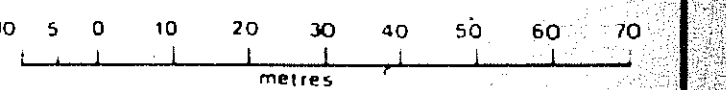
- LIMITE DES ZONES
 - LIMITE DE LA ZONE AGRICOLE ACTUELLE
 - LIMITE DE LA ZONE AGRICOLE PROPOSEE
 - RUES PROPOSEES
 - LIMITE ZONE INONDABLE 100 ANS
 - LIMITE ZONE INONDABLE 20 ANS
 - ZONE D'INTERET HISTORIQUE & PATRIMONIALE ASSUJETI A UN PLAN D'IMPLANTATION ET D'INTERIEUR ARCHITECTURALE
 - SERVITUDE HYDRO QUEBEC
 - SERVITUDE TRANS QUEBEC MARITIMES
 - SERVITUDE TRANS NORTHERN PIPELINE
 - ZONE TAMPON
 - BUIE A PROTEGER
 - PASTE CRYSTALLIN ET/OU SKY DE FOND
 - A** AGRICOLE **I** INDUSTRIELLE **R** RESIDENTIELLE
 - C** COMMERCIAL **G** GEL **RE** RECREATIF
 - CM** COMMUNAUTAIRE **P** PUBLIC
- EXEMPLE 1-R-01 1 QUARTIER DE LA VILLE
 01 R. PROMENADE DU JARDIN
 01 01 NUMERO DE LA ZONE

ANNEXE "A"

NO. 90-Z-175 DIVISION: 7148

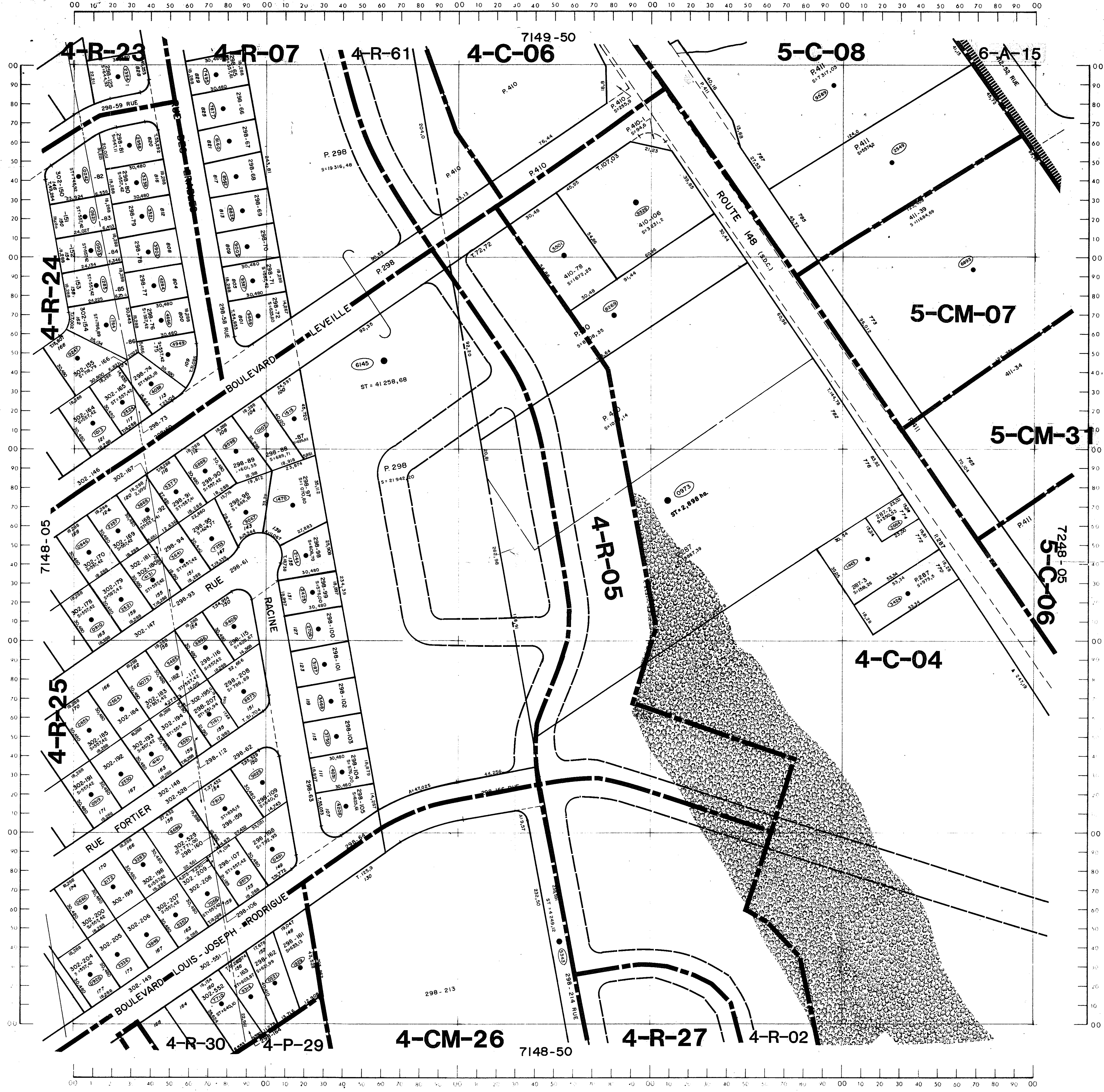


ECHELLE 1:1000



Ce document administratif a legalement de valeur probante que dans le cadre de la loi sur l'evaluation fonciere.

NOTE :
SECTEUR 6
RÉFÉRER AUX PLANS 1 : 10 000

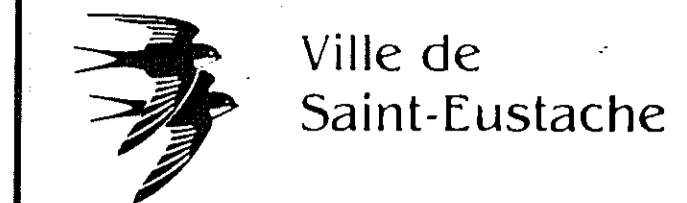




ZONAGE

RÈGLEMENT 1391

MUNICIPALITE NO : 73120



SERVICE DE L'URBANISME

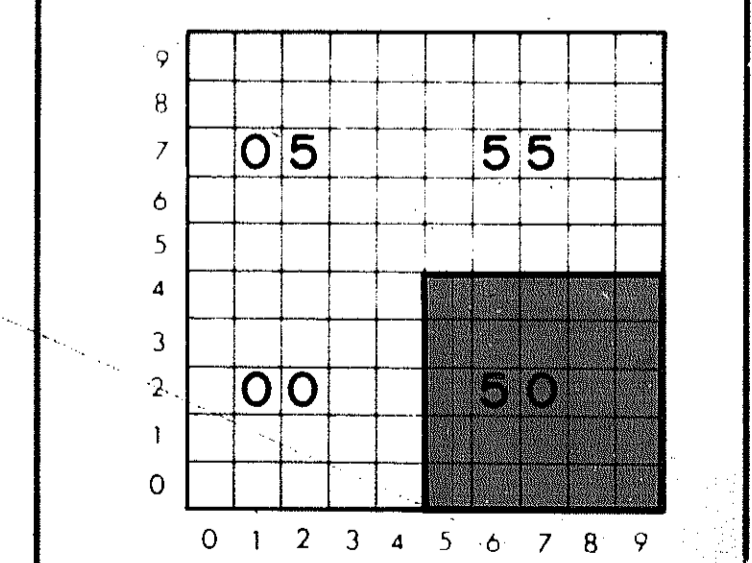
PREPARE PAR: *Robert Tremblay S. inc.*
 APPROBATION DU C.C.U.: C.C.U. 90-12-002
 APPROBATION DU CONSEIL: RESOL 91-01-23
 ENTREE EN VIGUEUR: 1991-03-14
 JEAN PREVOST Maire
 ES. GOUGEON Greffier

INDEX DE ZONAGE

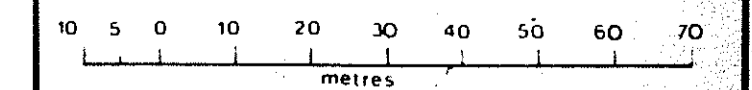
- MISE EN ZONE
- MISE EN ZONE AGRICOLE ACTUELLE
- MISE EN ZONE AGRICOLE PROPOSEE
- MISE EN ZONE INDUSTRIELLE
- MISE EN ZONE INDUSTRIELLE
- ZONE CENTRE HISTORIQUE & PATRIMONIALE ASSOCIEE A UN IMPLANTANT ET A UNE INTERPRETATION ARCHITECTURALE
- MISE EN ZONE INDUSTRIELLE
- MISE EN ZONE INDUSTRIELLE
- MISE EN ZONE INDUSTRIELLE
- MISE EN ZONE INDUSTRIELLE
- MISE EN ZONE INDUSTRIELLE
- MISE EN ZONE INDUSTRIELLE

ANNEXE "A"

NO. 90-Z-175 DIVISION: 7148



ECHELLE 1:1000




Ce document administratif n'a légalité de valeur probante que dans le cadre de la loi sur l'évaluation foncière



ZONAGE


RÈGLEMENT 1391

MUNICIPALITE NO : 73120



SERVICE DE L'URBANISME

PREPARE PAR: *André Gougeon*
 APPROBATION DU CCU: G.C.-90-12-302
 APPROBATION DU CONSEIL: RESOL.91-01-23
 ENTREE EN VIGUEUR: 1991-03-31
 JEAN PREVOST MAIR
 GILLES GOUGEON

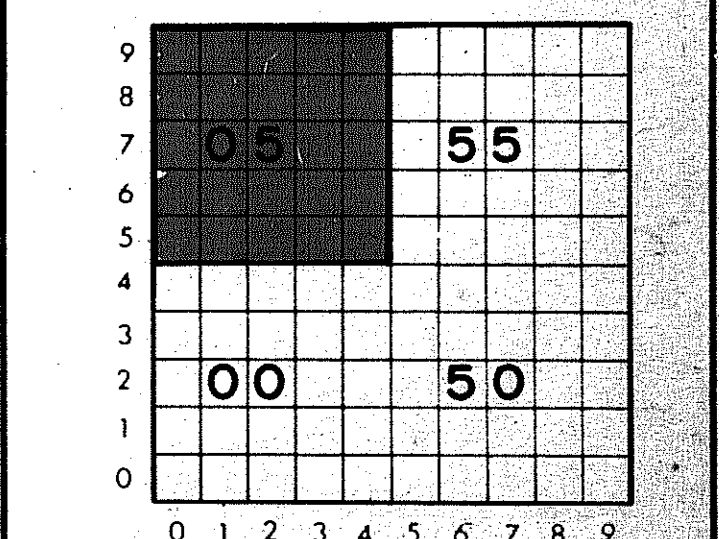


INDEX DE ZONAGE

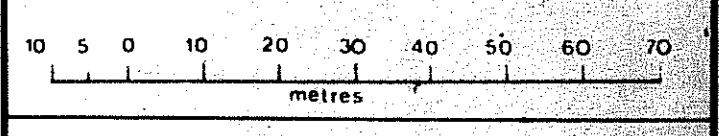
	LIMITE DES ZONES
	LIMITE DE LA ZONE AGRICOLE ACTUELLE
	LIMITE DE LA ZONE AGRICOLE PROPOSEE
	RUES PROPOSEES
	LIMITE ZONE INONDABLE 100 ANS
	LIMITE ZONE INONDABLE 20 ANS
	ZONE D'INTERET HISTORIQUE & PATRIMONIAL
	ASSUJETI A UN PLAN D'IMPLANTATION ET D'INTEGRATION ARCHITECTURALE
	SERVITUDE HYDRO QUEBEC
	SERVITUDE TRANS QUEBEC MARITIMES
	SERVITUDE TRANS NORTHERN PIPELINE
	ZONE TAMPON
	BONNE A PROTEGER
	PISTE CYCLABLE ET OU SKY DE FOND
A	AGRICOLE
C	COMMERCIALE
CM	COMMUNAUTAIRE
I	INDUSTRIELLE
G	GOLF
R	RESIDENTIELLE
RE	RECREATIF
P	PUBLIC
1	1 SECTEUR DE LA VILLE
EXEMPLE 1-R-01	R DIMENSION DUSAGE 01 NUMERO DE LA ZONE

ANNEXE "A"

NO. 90-Z-175 DIVISION: 7148



ECHELLE 1:1000



Ce document administratif ne constitue pas un acte juridique et ne vaut que dans le cadre de la loi sur l'évaluation foncière



ZONAGE

RÈGLEMENT 1391


MUNICIPALITE NO : 73120



SERVICE DE L'URBANISME



PREPARE PAR: *Alain Lemay s. inc.*
APPROBATION DU CCU: C.C.U. 90-12-002
APPROBATION DU CONSEIL: RESOL 91-01-23
ENTREE EN VIGUEUR: 1991-03-24
JEAN PREVOST MAIRE
LILLES GOUDEON CHIFFRIER

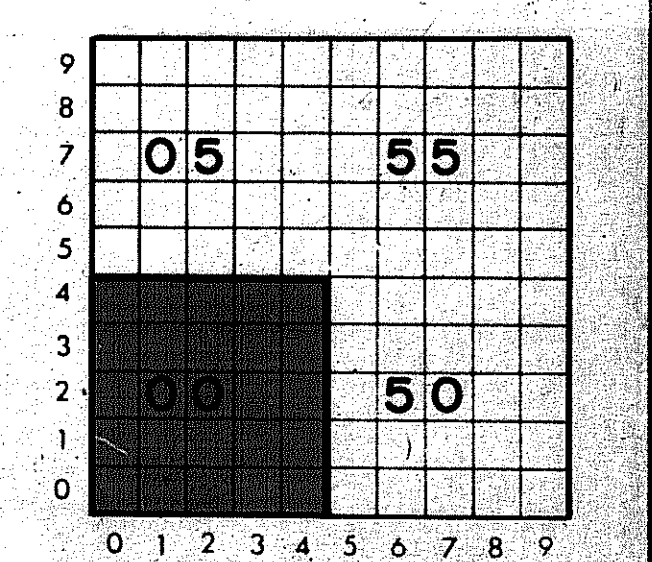


INDEX DE ZONAGE

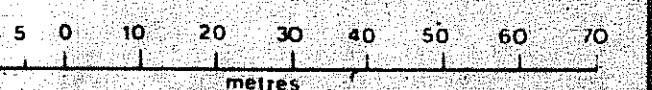
- LIMITE DES ZONES
 - LIMITE DE LA ZONE AGRICOLE ACTUELLE
 - LIMITE DE LA ZONE AGRICOLE PROPOSEE
 - RUES PROPOSEES
 - LIMITE ZONE INDIVIDUELLE 100 ANS
 - LIMITE ZONE INDIVIDUELLE 20 ANS
 - ZONE D'INTERET HISTORIQUE & PATRIMONIALE ASSUJETTI A UN PLAN D'IMPLANTATION ET D'INTÉGRATION ARCHITECTURALE
 - SERVITUDE HYDRO QUEBEC
 - SERVITUDE TRANS QUEBEC MARITIMES
 - SERVITUDE TRANS NORTHERN PIPELINE
 - ZONE TAMPON
 - BARRIÈRE A PROTEGER
 - PISTE CYCLABLE ET OUVERTURE DE FOND
- A AGRICOLE I INDUSTRIELLE R RECREATIVE
C COMMERCIALE G GÉNÉRAL RE RECREATIVE
CM COMMUNAUTAIRE P PUBLIC
- EXEMPLE 1-R-01 1 SÉLECTEUR DE LA VILLE
R COMPARTIMENT DE ZONAGE
01 NUMÉRO DE LA ZONE

ANNEXE "A"

NO. 90-Z-175 DIVISION: 7148



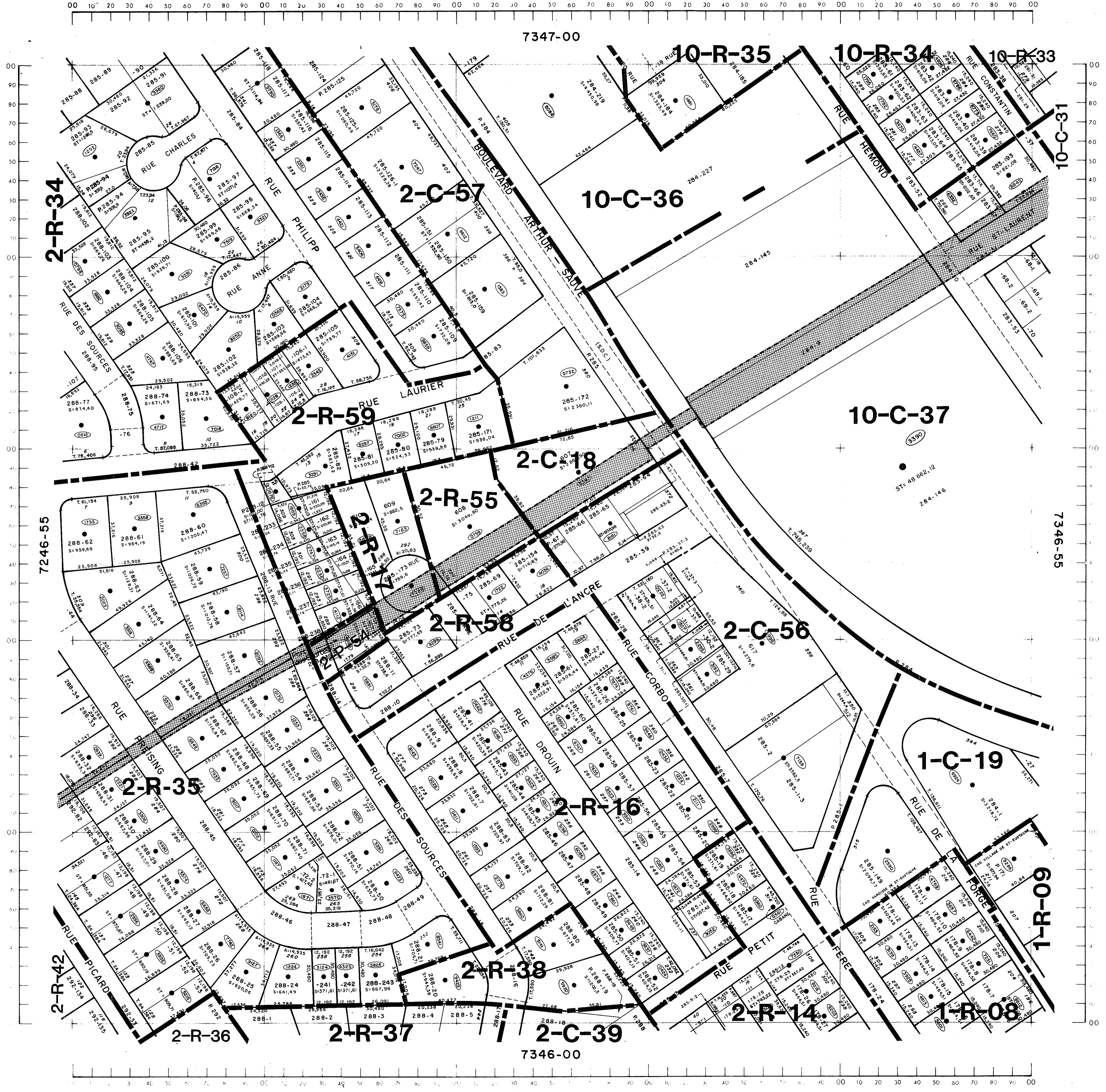
ECHELLE 1:1000



Ce document administratif n'a légalité de valeur probante que dans le cadre de la loi sur l'évaluation foncière

NOTE :

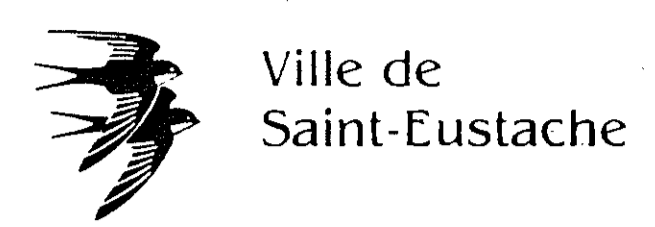
**SECTEUR 1
COMPRIS INTÉGRALEMENT DANS
LA ZONE D'INTÉRÊT HISTORIQUE
ET PATRIMONIALE**



ZONAGE

RÉGLEMENT 1391

MUNICIPALITE NO : 73120



SERVICE DE
L'URBANISME



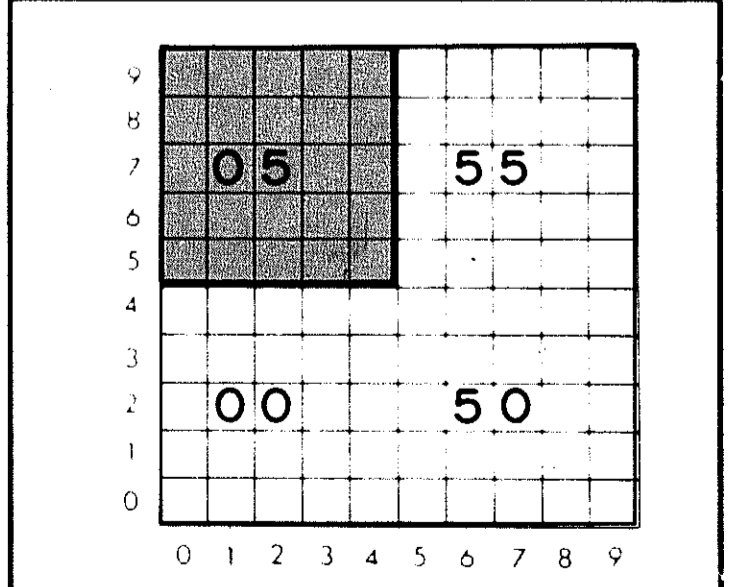
PRÉPARÉ PAR: *Atout Immobilier S.UL.*
 APPROBATION DU C.C.U: C.C.U. 90-12-032
 APPROBATION DU CONSEIL: RESOL 91-01-23
 EN TRAVAUX DE RÉVISION: 1991-03-14

INDEX DE ZONAGE

[Symbol]	ZONE AGRICOLE
[Symbol]	ZONE AGRICOLE ACTUELLE
[Symbol]	ZONE AGRICOLE PROPOSÉE
[Symbol]	ZONE COMMERCIALE
[Symbol]	ZONE INDUSTRIELLE
[Symbol]	ZONE D'INTERET HISTORIQUE ET PATRIMONIALE
[Symbol]	ZONE D'INTERET CULTUREL
[Symbol]	ZONE D'INTERET SCIENTIFIQUE
[Symbol]	ZONE D'INTERET ENVIRONNEMENTAL
[Symbol]	ZONE D'INTERET SOCIAL
[Symbol]	ZONE D'INTERET ECONOMIQUE
[Symbol]	ZONE D'INTERET DIVERSE
[Symbol]	ZONE D'INTERET MULTIFONCTIONNEL
[Symbol]	ZONE D'INTERET SPECIAL

ANNEXE "A"

NO. 90-Z-175 DIVISION: 7346



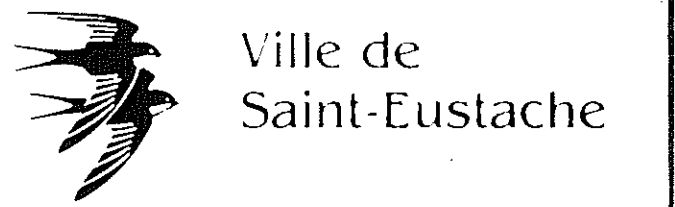
ECHELLE 1:1000
0 10 20 30 40 50 60 70 metres

Ce document administratif ne constitue pas un document de planification financière et n'est pas destiné à être utilisé à cette fin.

ZONAGE

RÈGLEMENT 1391

MUNICIPALITÉ NO : 73120




Ville de
Saint-Eustache

SERVICE DE
L'URBANISME



PRÉPARÉ PAR: *Alain Gougeon S. Inc.*
APPROUVÉ PAR LE C.C.U. NO. 90-12-032
APPROUVÉ PAR LE CONSEIL MUNICIPAL RESOL. 91-01-23
DATE: 1991-03-14

ÉCHÉANCE: 1991-03-14



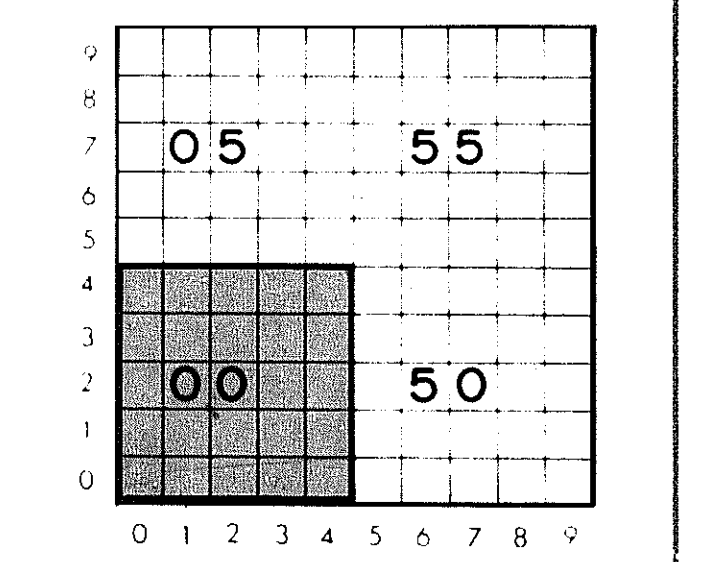
INDEX DE ZONAGE

	1-R-08
	2-R-09
	2-R-10
	2-R-11
	2-R-12
	2-R-13
	2-R-14
	2-C-39
	2-R-36
	2-R-37
	2-C-40
	2-R-41
	2-R-46
	2-R-47
	2-R-49
	2-R-50
	2-P-61
	2-R-53
	2-R-62

A I R
C G RE
CM P

ANNEXE "A"

NO. 90-Z-175 DIVISION: 7346



ECHELLE 1:1000

0 10 20 30 40 50 60 70 80 90
metres

Ce document administratif n'a légalement de valeur probante que dans le cadre de la loi sur l'évaluation foncière.

NOTE :

SECTEUR 1
COMPRIS INTÉGRALEMENT DANS
LA ZONE D'INTÉRÊT HISTORIQUE
ET PATRIMONIALE




ZONAGE

RÈGLEMENT 1391

MUNICIPALITÉ NO : 73120






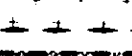



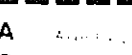
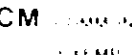



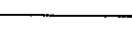


SERVICE DE
L'URBANISME



PRÉPARÉ PAR: *André Lemay*
 APPROUVÉ PAR LE COMITÉ: C.C.U. 90-12-002
 APPROUVÉ PAR LE CONSEIL: RESOL 91-01-23
 ENTRÉ EN VIGUEUR: 1991-03-14
 JEAN PÉREZ, Maire
 J. J. J.

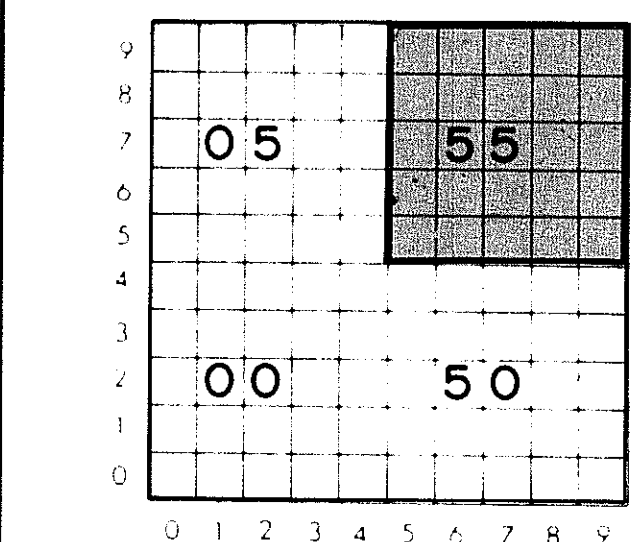
INDEX DE ZONAGE

-  Municipalité
-  Agriculture
-  Agriculture Actuelle
-  Agriculture Potagère
-  Résidence de Famille
-  Résidence de Façade
-  Parcours d'Agglomération et de Développement
-  Parcs et Aires de Jeunesse
-  Parcs et Aires de Loisirs
-  Parcs et Aires de Loisirs Ruraux
-  Zones de Développement
-  Zones de Développement Industriel
-  Zones de Développement Commercial
-  Zones de Développement de Services
-  Zones de Développement Culturel

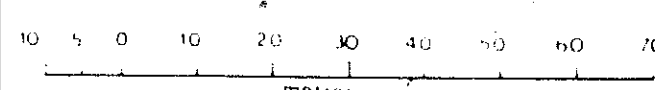
- A - Agriculture
- C - Agriculture Actuelle
- CM - Agriculture Potagère
- I - Résidence de Famille
- R - Résidence de Façade
- RE - Résidence de Façade
- RE - Résidence de Façade
- RE - Résidence de Façade
- RE - Résidence de Façade

ANNEXE "A"

NO. 90-Z-175 DIVISION: 7345



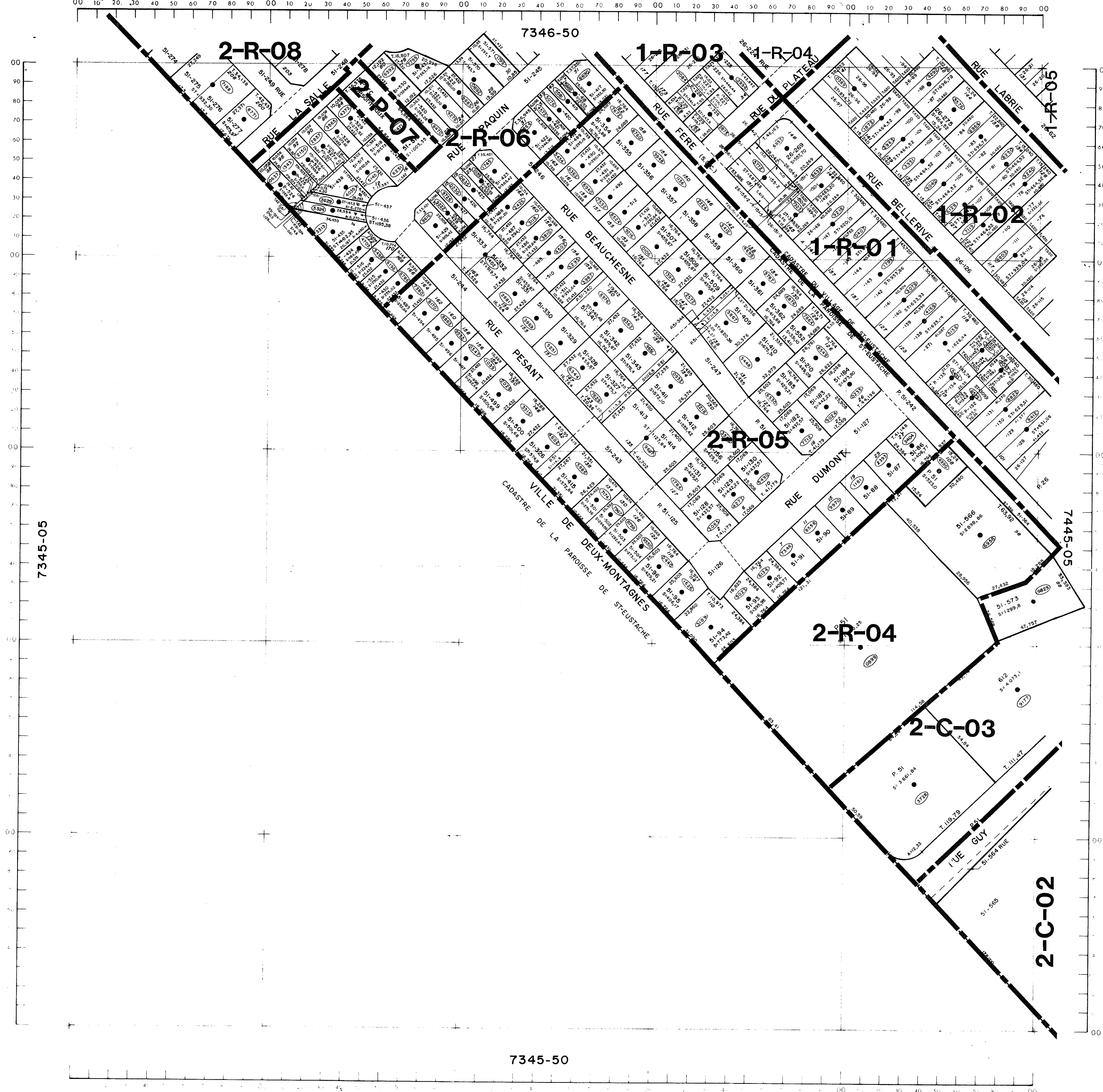
ECHELLE 1:1000

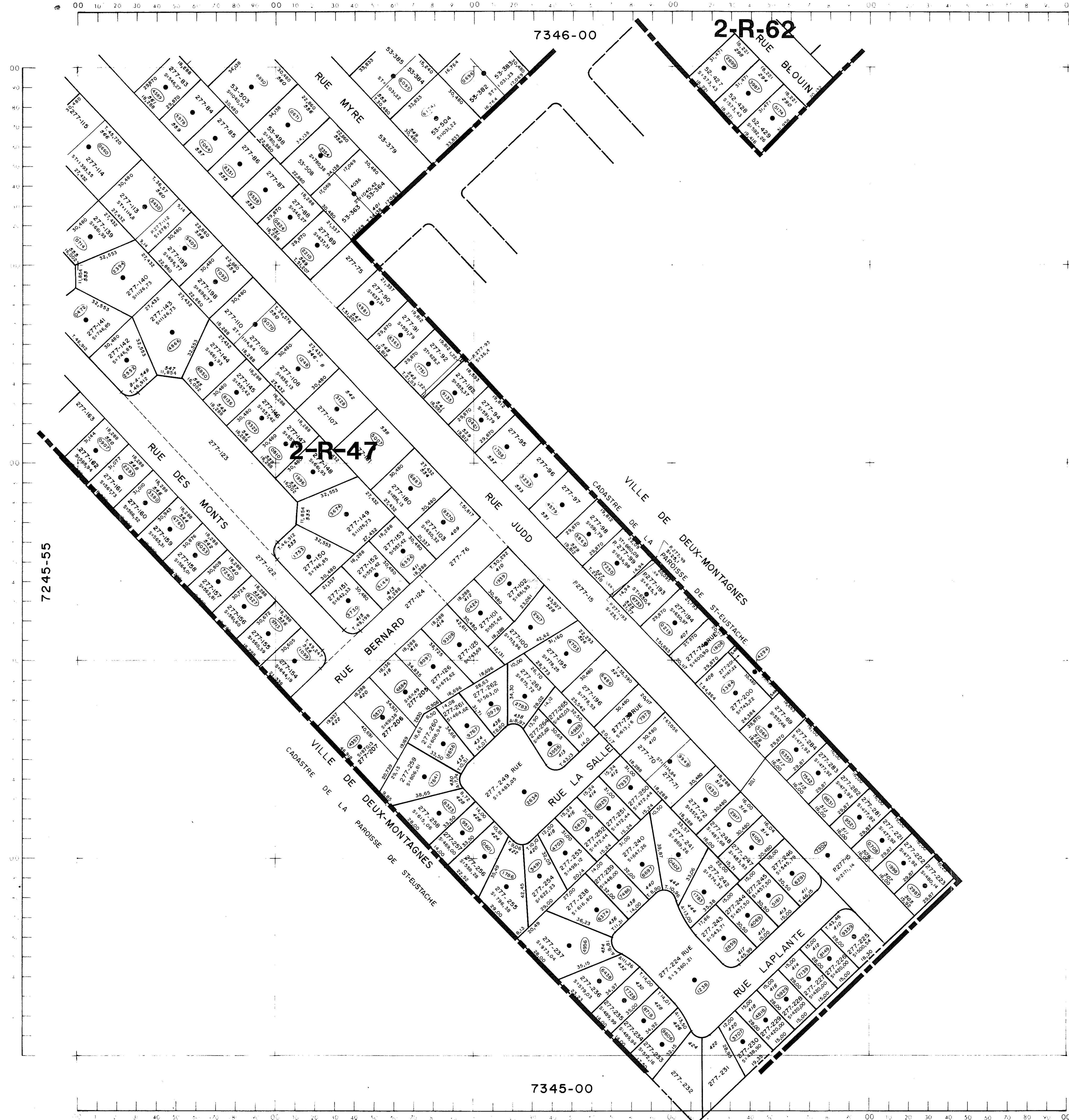


Cet document administratif a été préparé en vertu du Règlement de la Ville de Saint-Eustache sur l'évaluation foncière.

NOTE :

SECTEUR 1
 COMPRIS INTÉGRALEMENT DANS
 LA ZONE D'INTÉRÊT HISTORIQUE
 ET PATRIMONIALE

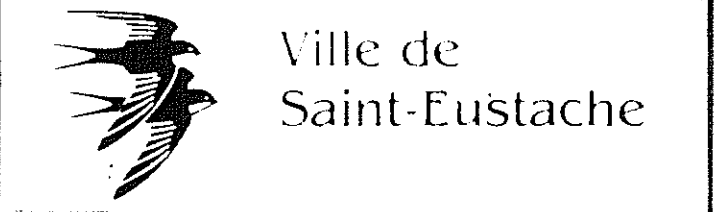




ZONAGE

REGLEMENT 1391


MUNICIPALITE NO : 73120



SERVICE DE L'URBANISME



IMPRIMER: JAM
 AVE: 100-100-100-100
 APPROUVATION: RESOL 91-01-23
 1991 03 24

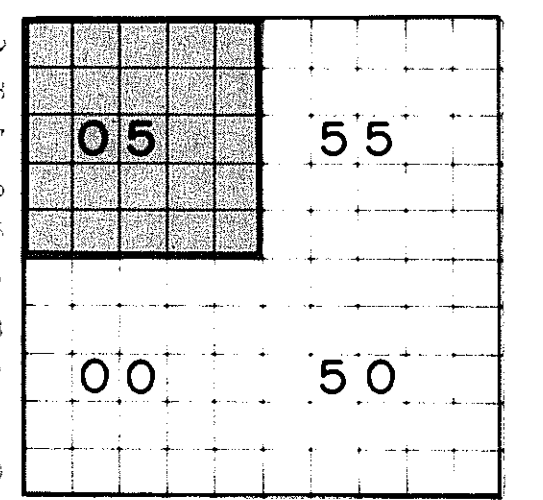


INDEX DE ZONAGE

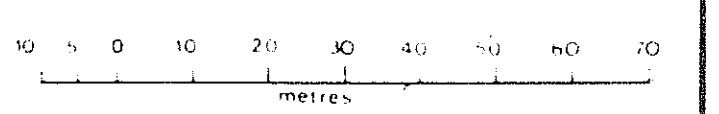
[Symbol: Dotted lines]	[Symbol: Solid lines]	[Symbol: Dashed lines]	[Symbol: Stippled pattern]
[Symbol: Diagonal lines]	[Symbol: Horizontal lines]	[Symbol: Vertical lines]	[Symbol: Grid pattern]
[Symbol: Wavy lines]	[Symbol: Cross-hatch pattern]	[Symbol: Small circles]	[Symbol: Large circles]
[Symbol: Zig-zag lines]	[Symbol: Star pattern]	[Symbol: Concentric circles]	[Symbol: Concentric squares]
[Symbol: Arrow pointing right]	[Symbol: Arrow pointing left]	[Symbol: Arrow pointing up]	[Symbol: Arrow pointing down]
[Symbol: Arrow pointing right]	[Symbol: Arrow pointing left]	[Symbol: Arrow pointing up]	[Symbol: Arrow pointing down]
[Symbol: Arrow pointing right]	[Symbol: Arrow pointing left]	[Symbol: Arrow pointing up]	[Symbol: Arrow pointing down]
[Symbol: Arrow pointing right]	[Symbol: Arrow pointing left]	[Symbol: Arrow pointing up]	[Symbol: Arrow pointing down]
[Symbol: Arrow pointing right]	[Symbol: Arrow pointing left]	[Symbol: Arrow pointing up]	[Symbol: Arrow pointing down]

ANNEXE "A"

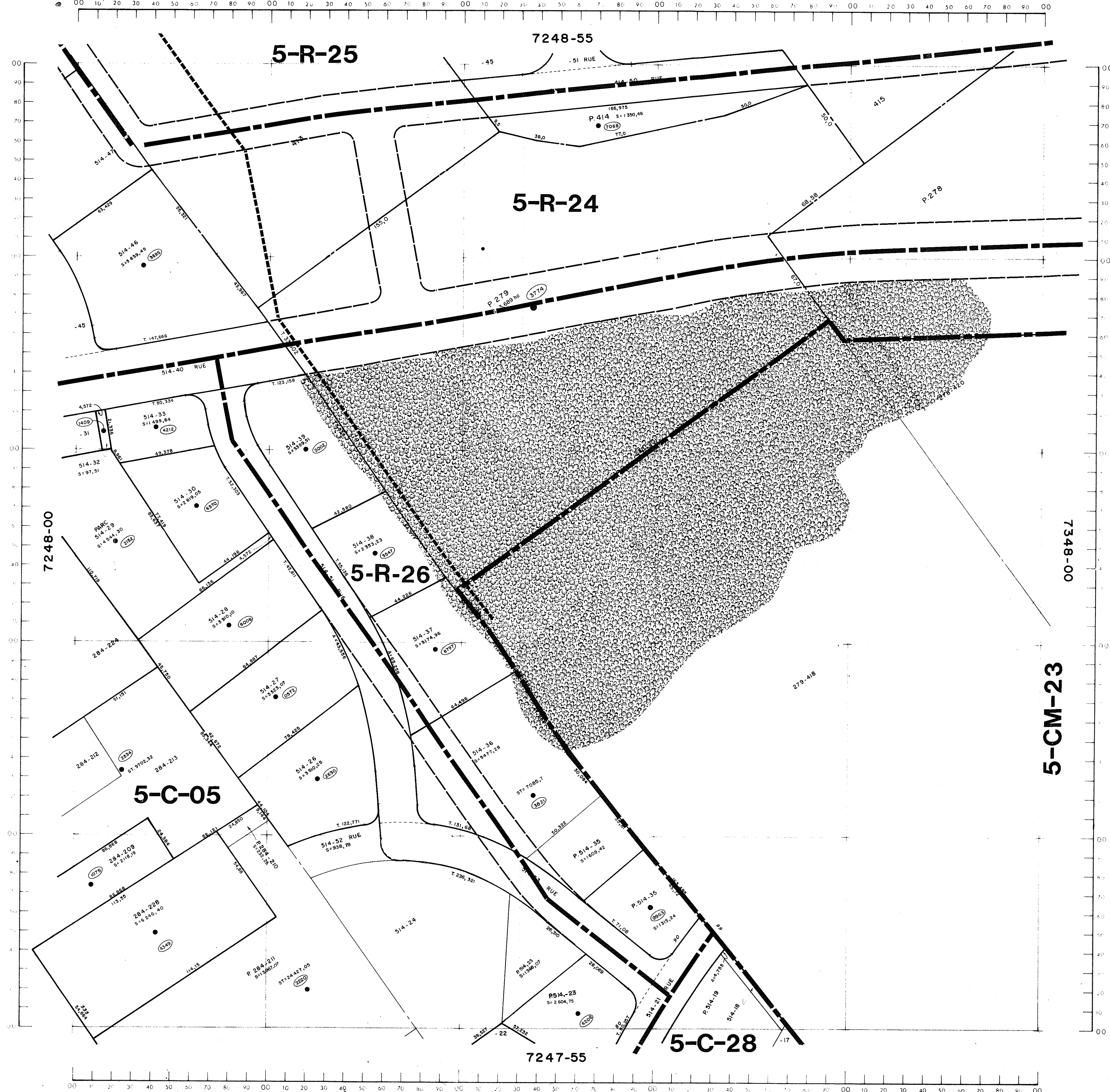
NO. 90-Z-175 DIVISION: 7345



ECHELLE 1:1000



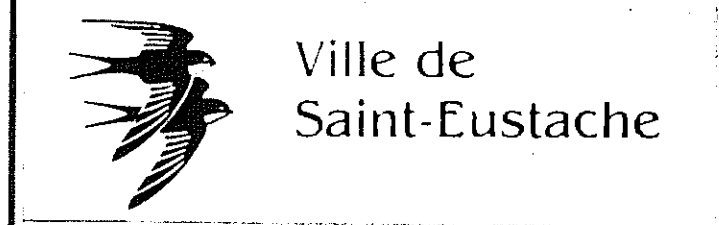
Ce document administratif n'a légalement de valeur probante que dans le cadre de la loi sur l'évaluation foncière.




ZONAGE

RÈGLEMENT 1391


MUNICIPALITE NO : 73120



SERVICE DE
L'URBANISME



PREPARE PAR *Robert Fournier B. U.C.*
 APPROBATION DU C.C.U. C.C.U. 90-12-032
 APPROBATION DU CONSEIL RESOL 91-01-23
 ENTREE EN VIGUEUR 1991-03-14
 JEAN-PIERRE ROUSSEAU
 M. ROUGEON (signature)

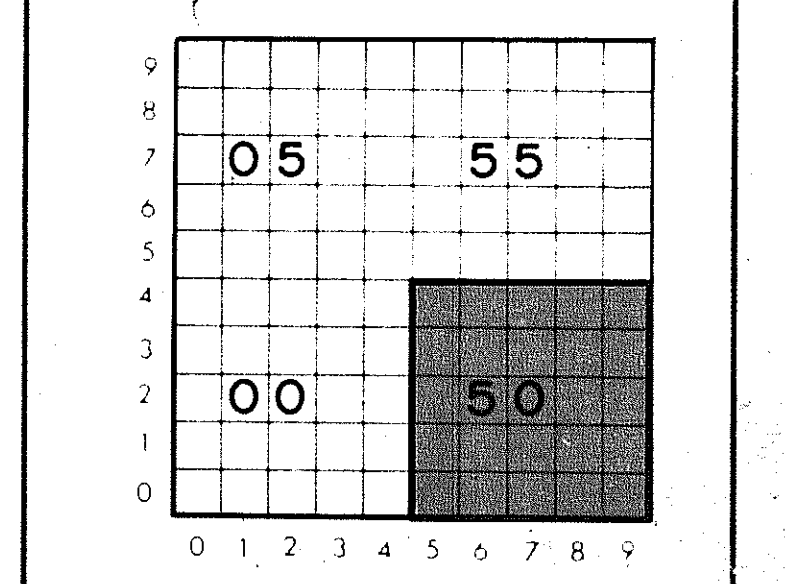


INDEX DE ZONAGE

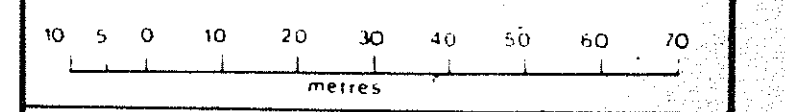
	MONTRES D'EAU
	MONTRES D'EAU AGRICOLE ACTUELLE
	MONTRES D'EAU AGRICOLE PROPOSEE
	PLANNING DES TERRES
	MONTRE AGRICOLE PROPOSEE
	MONTRE INDUSTRIELLE
	MONTRE INDUSTRIELLE A RADIATIONNELLE
	MONTRE INDUSTRIELLE A RADIATIONNELLE ET A INDUSTRIE STRUCTURELLE
	MONTRE INDUSTRIELLE
	MONTRE INDUSTRIELLE
	MONTRE INDUSTRIELLE
	MONTRE INDUSTRIELLE
	MONTRE INDUSTRIELLE
	MONTRE INDUSTRIELLE
	MONTRE INDUSTRIELLE
	MONTRE INDUSTRIELLE
	MONTRE INDUSTRIELLE
	MONTRE INDUSTRIELLE
	MONTRE INDUSTRIELLE
	MONTRE INDUSTRIELLE

ANNEXE "A"

NO. 90-Z-175 DIVISION: 7248



ECHELLE 1:1000



Ce document administratif n'a légalement de valeur probante que dans le cadre de la loi sur l'évaluation foncière.

00 10 20 30 40 50 60 70 80 90 00 10 20 30 40 50 60 70 80 90 00 10 20 30 40 50 60 70 80 90 00 10 20 30 40 50 60 70 80 90 00

7249-00


NOTE :
SECTEUR 6
RÉFÉRER AUX PLANS 1 : 10 000



ZONAGE

RÈGLEMENT 1391

MUNICIPALITE NO : 73120



SERVICE DE L'URBANISME



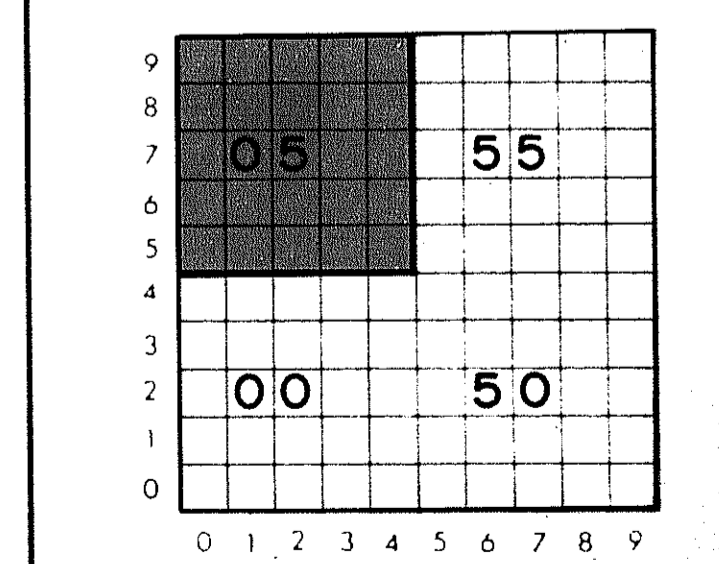
PRÉPARÉ PAR *Robert Raymond & Co.*
 APPROBATION DU C.C.U. C.C.U. 90-12-002
 APPROBATION DU CONSEIL RESOL 91-01-23
 ENTRÉE EN VIGUEUR 1991-03-14
 JEAN PÉLOUËT Maire
 GILLES ROUGEON Directeur

INDEX DE ZONAGE

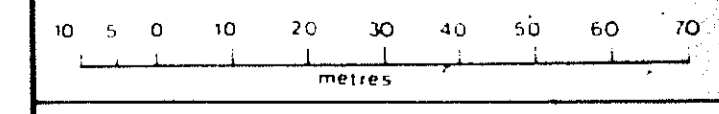
	MATIÈRE DE ZONE
	MATIÈRE DE LA ZONE AGRICOLE ACTUELLE
	MATIÈRE DE LA ZONE AGRICOLE PROPOSÉE
	EAU PRODIGÉE
	MATIÈRE DONT RENDEMENT 200 BARS
	MATIÈRE DONT RENDEMENT 200 BARS
	TRACÉ D'ARTÈRE HISTORIQUE & PATRIMONIALE SOUS LE PLAN D'IMPLANTATION ET D'INTÉGRATION ARCHITECTURALE
	SEPARATION HYDROLOGIQUE
	SEPARATION TRACÉ MARITIMES
	SEPARATION TRACÉ SOUTERRAIN PIPELINE
	TRACÉ TRAMWAY
	TRACÉ TRAMWAY
	ROUTE SÉPARABLE ET BLOQUÉ DE FOND
	A AGRICOLE
	I INDUSTRIELLE
	G GARAGE
	RE RECREATIF
	CM COMMERCIAL
	P PISCINE
	R RÉSIDENTIEL
	01 COMMERCIAL

ANNEXE "A"

NO. 90-Z-175 DIVISION: 7248



ECHELLE 1:1000



Ce document administratif n'a légalement de valeur probante que dans le cadre de la loi sur l'évaluation foncière



ZONAGE

RÉGLEMENT 1391

MUNICIPALITE NO : 73120

Ville de Saint-Eustache

SERVICE DE L'URBANISME

PREPARE PAR: *[Signature]*
 APPROUVÉ PAR: C.C.U. 90-12-032
 APPROUVATION DU CONSEIL: RESOL 91-01-23
 ENTRÉE EN VIGUEUR: 1991-03-14

[Signature]



- ### INDEX DE ZONAGE
- [Symbol] ZONE DE BÂTIMENTS
 - [Symbol] ZONE D'USAGES AGRICOLES ACTUELLES
 - [Symbol] ZONE D'USAGES AGRICOLES PROPOSEES
 - [Symbol] ZONE D'USAGES INDUSTRIELS
 - [Symbol] ZONE D'USAGES COMMERCIAUX
 - [Symbol] ZONE D'USAGES RESIDENTIELS
 - [Symbol] ZONE D'USAGES INDUSTRIELS ET COMMERCIAUX
 - [Symbol] ZONE D'USAGES INDUSTRIELS ET COMMERCIAUX
 - [Symbol] ZONE D'USAGES INDUSTRIELS ET COMMERCIAUX
 - [Symbol] ZONE D'USAGES INDUSTRIELS ET COMMERCIAUX
 - [Symbol] ZONE D'USAGES INDUSTRIELS ET COMMERCIAUX
 - [Symbol] ZONE D'USAGES INDUSTRIELS ET COMMERCIAUX
 - [Symbol] ZONE D'USAGES INDUSTRIELS ET COMMERCIAUX
- A** AGRICOLE I INDUSTRIELLE RE RESIDENTIELLE
C COMMERCIALE G INDUSTRIELLE RE RECREATIF
CM COMMERCIALE INDUSTRIELLE RE RECREATIF
- TR-01 TR-01 TR-01
 R R R
 D1 D1 D1

ANNEXE "A"

NO. 90-Z-175 DIVISION: 7248

9											
8											
7		05		55							
6											
5											
4											
3		00									
2						50					
1											
0											
		0	1	2	3	4	5	6	7	8	9

ECHELLE 1:1000

10 0 10 20 30 40 50 60 70 80 90

metres


Ce document administratif n'a légalement de valeur probante que dans le cadre de la loi sur l'évaluation foncière.



ZONAGE

RÈGLEMENT 1391

MUNICIPALITE NO : 73120



SERVICE DE L'URBANISME



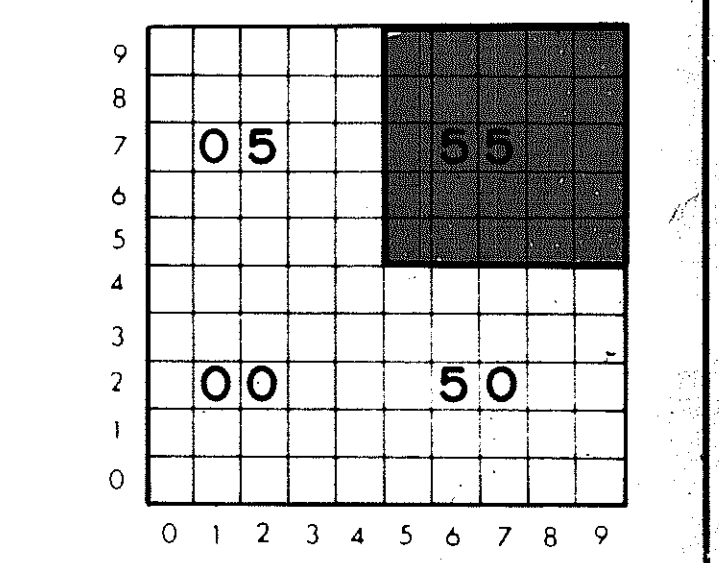
PREPARE PAR: *Alain Tremblay S.Eng.*
 APPROBATION DU CCU: C.C.U.-90-12-002
 APPROBATION DU CONSEIL: RESOL.91-01-23
 ENTREE EN VIGUEUR: 1991-03-14
 JEAN PREVOST Maire
 GILLES HOUDEON greffier

INDEX DE ZONAGE

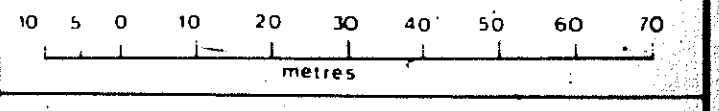
- LIMITE DES ZONES
 - LIMITE DE LA ZONE AGRICOLE ACTUELLE
 - LIMITE DE LA ZONE AGRICOLE PROPOSEE
 - RUES PROPOSEES
 - LIMITE ZONE INDIVISIBLE 100 ANS
 - LIMITE ZONE INDIVISIBLE 50 ANS
 - ZONE D'INTERET HISTORIQUE & PATRIMONIALE ASSURÉ PAR UN PLAN D'IMPLANTATION ET D'INTÉGRATION ARCHITECTURALE
 - SERVITUDE HYDRO-QUEBEC
 - SERVITUDE TRANS-QUEBEC MARITIMES
 - SERVITUDE TRANS-NORTHERN PIPELINE
 - ZONE TAMPON
 - BONS A PROTEGER
 - PISTE CYCLABLE ET DU SKY DE FOND
 - A AGRICOLE I INDUSTRIELLE R RESIDENTIELLE
 - C COMMERCIAL G GÉN. RE RECREATIF
 - CM COMMUNICATIF P PUBLICITAIRE
- EXEMPLE: I-R-01
 I INDUSTRIELLE
 R RESIDENTIELLE
 01 NUMERO DE LA ZONE

ANNEXE "A"

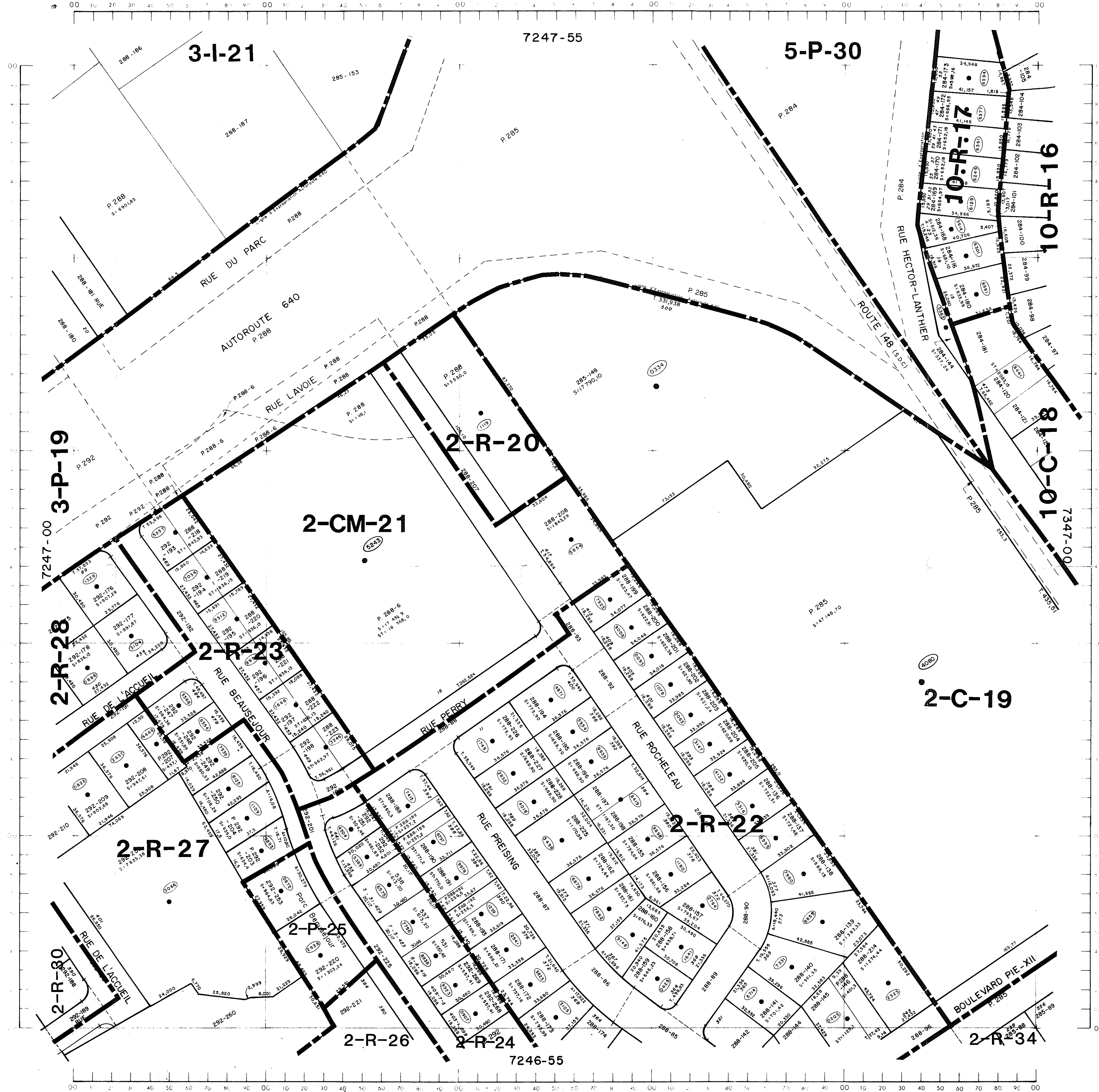
NO. 90-Z-175 DIVISION: 7247



ECHELLE 1:1000



Ce document administratif a legalement de valeur probante que dans le cadre de la loi sur l'évaluation foncière



ZONAGE


RÈGLEMENT 1391

MUNICIPALITE NO : 73120




Ville de
Saint-Eustache

SERVICE DE
L'URBANISME



PREPARE PAR: *Albert Gagnon S. Inc.*
 APPROUVÉ PAR: S-C-U-90-12-032
 APPROBATION DU CONSEIL: RESOL 91-01-23
 ENTRAÉE EN VIGUEUR: 1991-03-14

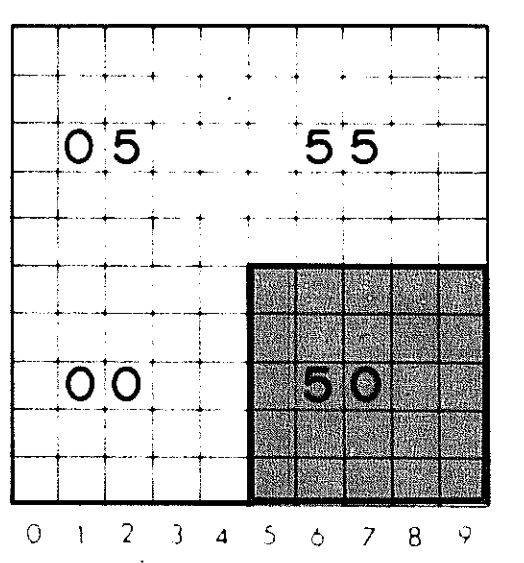


INDEX DE ZONAGE

	Zone A
	Zone C
	Zone CM
	Zone I
	Zone R
	Zone RE
	Zone P
	Zone TR01

ANNEXE "A"

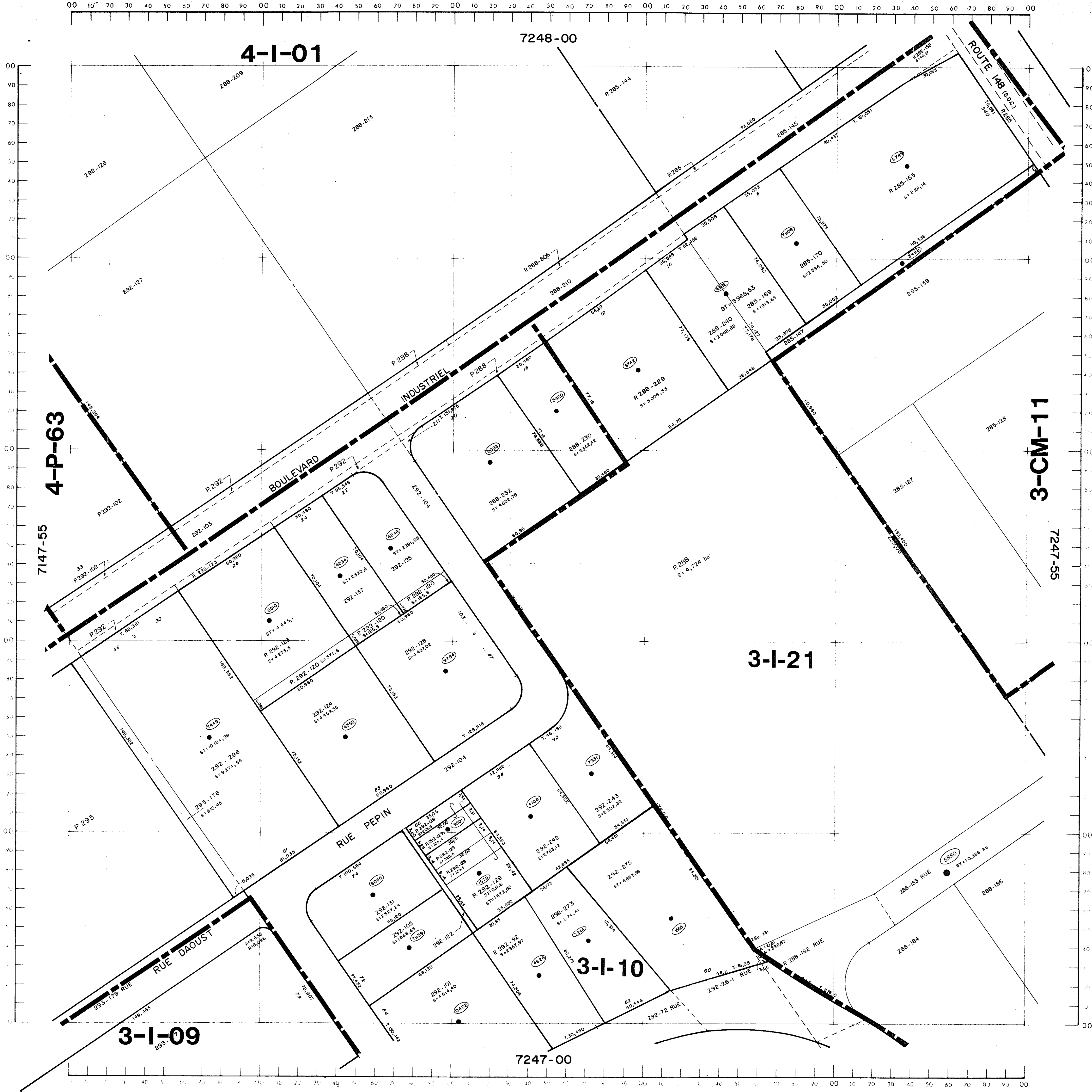
NO 90-Z-175 DIVISION: 7247



ECHELLE 1:1000


0 5 10 20 30 40 50 60 70
metres

Ce document administratif n'a légalement de valeur probante que dans le cadre de la loi sur l'évaluation foncière.




ZONAGE

RÈGLEMENT 1391
MUNICIPALITE NO : 73120



SERVICE DE L'URBANISME



PREPARE PAR: *Alain Roy*
 APPROBATION DU CCU: C-C-U-90-12-002
 APPROBATION DU CONSEIL: RESOL 91-01-23
 ENTREE EN VIGUEUR: 1991-03-14
 JEAN PREVOST, Maire
 YVES CHUQUON, Greffier

INDEX DE ZONAGE

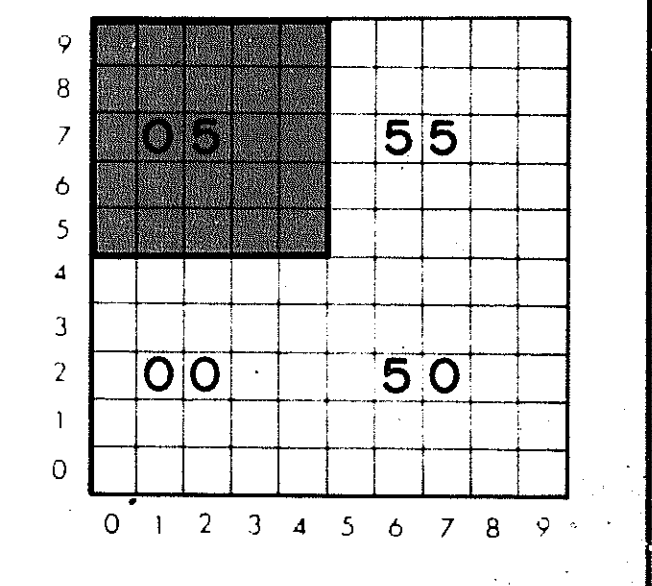
	ZONE AGRICOLE ACTUELLE
	ZONE AGRICOLE PROPOSEE
	ZONE INDUSTRIELLE
	ZONE COMMERCIALE
	ZONE COMMUNAUTAIRE
	ZONE HISTORIQUE ET PATRIMONIALE
	ZONE HYDRO-QUEBEC
	ZONE TRANS-QUEBEC MARITIMES
	ZONE TRANS-NORTHERN PIPELINE
	ZONE TEMPORAIRE
	ZONE DE PROTECTION
	POINTS DE CONTRÔLE ET DE SUIVI DE FOND

A Agricole **I** Industrielle **R** Résidentielle
C Commerciale **G** Général **RE** Recreatif
CM Communautaire **P** Public


1-R-01 Zone Industrielle à Vocation Résidentielle
R Résidentielle Général
01 Résidentielle à Vocation Industrielle

ANNEXE "A"

NO. 90-Z-175 DIVISION: 7247



ECHELLE 1:1000



Ce document administratif n'a légalité de valeur probante que dans le cadre de la loi sur l'évaluation foncière.



ZONAGE


RÈGLEMENT 1391

MUNICIPALITE NO : 73120



SERVICE DE L'URBANISME

PREPARE PAR: *Alain Lacombe B. Sc.*
 APPROBATION DU C.C.U.: C.C.U. 90-12-202
 APPROBATION DU CONSEIL: RESOL 91-01-23
 DATE DE MISE EN ŒUVRE: 1991-03-14
 DATE DE MISE À JOUR: *Jan. 1997*
 M. GOSLIERON, Directeur

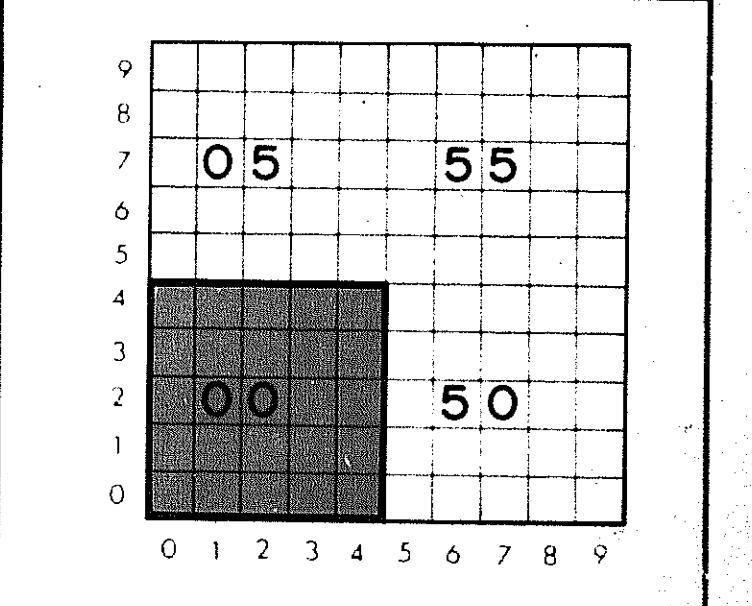


INDEX DE ZONAGE

	1 - ZONE 1 - AGRICULTURE ACTUELLE
	2 - ZONE 2 - AGRICULTURE PROPOSEE
	3 - ZONE 3 - AGRICULTURE FUTURE
	4 - ZONE 4 - INDUSTRIE LEGERE
	5 - ZONE 5 - INDUSTRIE LOURDE
	6 - ZONE 6 - COMMERCE ET SERVICES
	7 - ZONE 7 - RESIDENTIEL INDIVIDUEL
	8 - ZONE 8 - RESIDENTIEL COLLECTIF
	9 - ZONE 9 - RESIDENTIEL INDIVIDUEL DE DENSITE ELEVEE
	10 - ZONE 10 - RESIDENTIEL INDIVIDUEL DE DENSITE MOYENNE
	11 - ZONE 11 - RESIDENTIEL INDIVIDUEL DE DENSITE FAIBLE
	12 - ZONE 12 - RESIDENTIEL INDIVIDUEL DE DENSITE TRÈS FAIBLE
	13 - ZONE 13 - RESIDENTIEL INDIVIDUEL DE DENSITE TRÈS ELEVÉE
	14 - ZONE 14 - RESIDENTIEL INDIVIDUEL DE DENSITE MOYENNE ELEVÉE
	15 - ZONE 15 - RESIDENTIEL INDIVIDUEL DE DENSITE ELEVÉE
	16 - ZONE 16 - RESIDENTIEL INDIVIDUEL DE DENSITE TRÈS ELEVÉE
	17 - ZONE 17 - RESIDENTIEL INDIVIDUEL DE DENSITE MOYENNE ELEVÉE
	18 - ZONE 18 - RESIDENTIEL INDIVIDUEL DE DENSITE ELEVÉE
	19 - ZONE 19 - RESIDENTIEL INDIVIDUEL DE DENSITE TRÈS ELEVÉE
	20 - ZONE 20 - RESIDENTIEL INDIVIDUEL DE DENSITE MOYENNE ELEVÉE
	21 - ZONE 21 - RESIDENTIEL INDIVIDUEL DE DENSITE ELEVÉE
	22 - ZONE 22 - RESIDENTIEL INDIVIDUEL DE DENSITE TRÈS ELEVÉE
	23 - ZONE 23 - RESIDENTIEL INDIVIDUEL DE DENSITE MOYENNE ELEVÉE
	24 - ZONE 24 - RESIDENTIEL INDIVIDUEL DE DENSITE ELEVÉE
	25 - ZONE 25 - RESIDENTIEL INDIVIDUEL DE DENSITE TRÈS ELEVÉE
	26 - ZONE 26 - RESIDENTIEL INDIVIDUEL DE DENSITE MOYENNE ELEVÉE
	27 - ZONE 27 - RESIDENTIEL INDIVIDUEL DE DENSITE ELEVÉE
	28 - ZONE 28 - RESIDENTIEL INDIVIDUEL DE DENSITE TRÈS ELEVÉE
	29 - ZONE 29 - RESIDENTIEL INDIVIDUEL DE DENSITE MOYENNE ELEVÉE
	30 - ZONE 30 - RESIDENTIEL INDIVIDUEL DE DENSITE ELEVÉE
	31 - ZONE 31 - RESIDENTIEL INDIVIDUEL DE DENSITE TRÈS ELEVÉE
	32 - ZONE 32 - RESIDENTIEL INDIVIDUEL DE DENSITE MOYENNE ELEVÉE
	33 - ZONE 33 - RESIDENTIEL INDIVIDUEL DE DENSITE ELEVÉE
	34 - ZONE 34 - RESIDENTIEL INDIVIDUEL DE DENSITE TRÈS ELEVÉE
	35 - ZONE 35 - RESIDENTIEL INDIVIDUEL DE DENSITE MOYENNE ELEVÉE
	36 - ZONE 36 - RESIDENTIEL INDIVIDUEL DE DENSITE ELEVÉE
	37 - ZONE 37 - RESIDENTIEL INDIVIDUEL DE DENSITE TRÈS ELEVÉE
	38 - ZONE 38 - RESIDENTIEL INDIVIDUEL DE DENSITE MOYENNE ELEVÉE
	39 - ZONE 39 - RESIDENTIEL INDIVIDUEL DE DENSITE ELEVÉE
	40 - ZONE 40 - RESIDENTIEL INDIVIDUEL DE DENSITE TRÈS ELEVÉE
	41 - ZONE 41 - RESIDENTIEL INDIVIDUEL DE DENSITE MOYENNE ELEVÉE
	42 - ZONE 42 - RESIDENTIEL INDIVIDUEL DE DENSITE ELEVÉE
	43 - ZONE 43 - RESIDENTIEL INDIVIDUEL DE DENSITE TRÈS ELEVÉE
	44 - ZONE 44 - RESIDENTIEL INDIVIDUEL DE DENSITE MOYENNE ELEVÉE
	45 - ZONE 45 - RESIDENTIEL INDIVIDUEL DE DENSITE ELEVÉE
	46 - ZONE 46 - RESIDENTIEL INDIVIDUEL DE DENSITE TRÈS ELEVÉE
	47 - ZONE 47 - RESIDENTIEL INDIVIDUEL DE DENSITE MOYENNE ELEVÉE
	48 - ZONE 48 - RESIDENTIEL INDIVIDUEL DE DENSITE ELEVÉE
	49 - ZONE 49 - RESIDENTIEL INDIVIDUEL DE DENSITE TRÈS ELEVÉE
	50 - ZONE 50 - RESIDENTIEL INDIVIDUEL DE DENSITE MOYENNE ELEVÉE
	51 - ZONE 51 - RESIDENTIEL INDIVIDUEL DE DENSITE ELEVÉE
	52 - ZONE 52 - RESIDENTIEL INDIVIDUEL DE DENSITE TRÈS ELEVÉE
	53 - ZONE 53 - RESIDENTIEL INDIVIDUEL DE DENSITE MOYENNE ELEVÉE
	54 - ZONE 54 - RESIDENTIEL INDIVIDUEL DE DENSITE ELEVÉE
	55 - ZONE 55 - RESIDENTIEL INDIVIDUEL DE DENSITE TRÈS ELEVÉE
	56 - ZONE 56 - RESIDENTIEL INDIVIDUEL DE DENSITE MOYENNE ELEVÉE
	57 - ZONE 57 - RESIDENTIEL INDIVIDUEL DE DENSITE ELEVÉE
	58 - ZONE 58 - RESIDENTIEL INDIVIDUEL DE DENSITE TRÈS ELEVÉE
	59 - ZONE 59 - RESIDENTIEL INDIVIDUEL DE DENSITE MOYENNE ELEVÉE
	60 - ZONE 60 - RESIDENTIEL INDIVIDUEL DE DENSITE ELEVÉE
	61 - ZONE 61 - RESIDENTIEL INDIVIDUEL DE DENSITE TRÈS ELEVÉE
	62 - ZONE 62 - RESIDENTIEL INDIVIDUEL DE DENSITE MOYENNE ELEVÉE
	63 - ZONE 63 - RESIDENTIEL INDIVIDUEL DE DENSITE ELEVÉE
	64 - ZONE 64 - RESIDENTIEL INDIVIDUEL DE DENSITE TRÈS ELEVÉE
	65 - ZONE 65 - RESIDENTIEL INDIVIDUEL DE DENSITE MOYENNE ELEVÉE
	66 - ZONE 66 - RESIDENTIEL INDIVIDUEL DE DENSITE ELEVÉE
	67 - ZONE 67 - RESIDENTIEL INDIVIDUEL DE DENSITE TRÈS ELEVÉE
	68 - ZONE 68 - RESIDENTIEL INDIVIDUEL DE DENSITE MOYENNE ELEVÉE
	69 - ZONE 69 - RESIDENTIEL INDIVIDUEL DE DENSITE ELEVÉE
	70 - ZONE 70 - RESIDENTIEL INDIVIDUEL DE DENSITE TRÈS ELEVÉE
	71 - ZONE 71 - RESIDENTIEL INDIVIDUEL DE DENSITE MOYENNE ELEVÉE
	72 - ZONE 72 - RESIDENTIEL INDIVIDUEL DE DENSITE ELEVÉE
	73 - ZONE 73 - RESIDENTIEL INDIVIDUEL DE DENSITE TRÈS ELEVÉE
	74 - ZONE 74 - RESIDENTIEL INDIVIDUEL DE DENSITE MOYENNE ELEVÉE
	75 - ZONE 75 - RESIDENTIEL INDIVIDUEL DE DENSITE ELEVÉE
	76 - ZONE 76 - RESIDENTIEL INDIVIDUEL DE DENSITE TRÈS ELEVÉE
	77 - ZONE 77 - RESIDENTIEL INDIVIDUEL DE DENSITE MOYENNE ELEVÉE
	78 - ZONE 78 - RESIDENTIEL INDIVIDUEL DE DENSITE ELEVÉE
	79 - ZONE 79 - RESIDENTIEL INDIVIDUEL DE DENSITE TRÈS ELEVÉE
	80 - ZONE 80 - RESIDENTIEL INDIVIDUEL DE DENSITE MOYENNE ELEVÉE
	81 - ZONE 81 - RESIDENTIEL INDIVIDUEL DE DENSITE ELEVÉE
	82 - ZONE 82 - RESIDENTIEL INDIVIDUEL DE DENSITE TRÈS ELEVÉE
	83 - ZONE 83 - RESIDENTIEL INDIVIDUEL DE DENSITE MOYENNE ELEVÉE
	84 - ZONE 84 - RESIDENTIEL INDIVIDUEL DE DENSITE ELEVÉE
	85 - ZONE 85 - RESIDENTIEL INDIVIDUEL DE DENSITE TRÈS ELEVÉE
	86 - ZONE 86 - RESIDENTIEL INDIVIDUEL DE DENSITE MOYENNE ELEVÉE
	87 - ZONE 87 - RESIDENTIEL INDIVIDUEL DE DENSITE ELEVÉE
	88 - ZONE 88 - RESIDENTIEL INDIVIDUEL DE DENSITE TRÈS ELEVÉE
	89 - ZONE 89 - RESIDENTIEL INDIVIDUEL DE DENSITE MOYENNE ELEVÉE
	90 - ZONE 90 - RESIDENTIEL INDIVIDUEL DE DENSITE ELEVÉE
	91 - ZONE 91 - RESIDENTIEL INDIVIDUEL DE DENSITE TRÈS ELEVÉE
	92 - ZONE 92 - RESIDENTIEL INDIVIDUEL DE DENSITE MOYENNE ELEVÉE
	93 - ZONE 93 - RESIDENTIEL INDIVIDUEL DE DENSITE ELEVÉE
	94 - ZONE 94 - RESIDENTIEL INDIVIDUEL DE DENSITE TRÈS ELEVÉE
	95 - ZONE 95 - RESIDENTIEL INDIVIDUEL DE DENSITE MOYENNE ELEVÉE
	96 - ZONE 96 - RESIDENTIEL INDIVIDUEL DE DENSITE ELEVÉE
	97 - ZONE 97 - RESIDENTIEL INDIVIDUEL DE DENSITE TRÈS ELEVÉE
	98 - ZONE 98 - RESIDENTIEL INDIVIDUEL DE DENSITE MOYENNE ELEVÉE
	99 - ZONE 99 - RESIDENTIEL INDIVIDUEL DE DENSITE ELEVÉE
	100 - ZONE 100 - RESIDENTIEL INDIVIDUEL DE DENSITE TRÈS ELEVÉE

ANNEXE "A"

NO. 90-Z-175 DIVISION: 7247



ECHELLE 1:1000

Ce document administratif n'a valeur probante que dans le cadre de la loi sur l'évaluation foncière.

ZONAGE


RÈGLEMENT 1391

MUNICIPALITE NO : 73120

Ville de Saint-Eustache

SERVICE DE L'URBANISME

PREPARE PAR: *Robert Lemay*
 APPROBATION DU C.O.U.: C.C.U.-90-12-032
 APPROBATION DU CONSEIL: RESOL 91-01-23
 ENTREE EN VIGUEUR: 1991-03-31

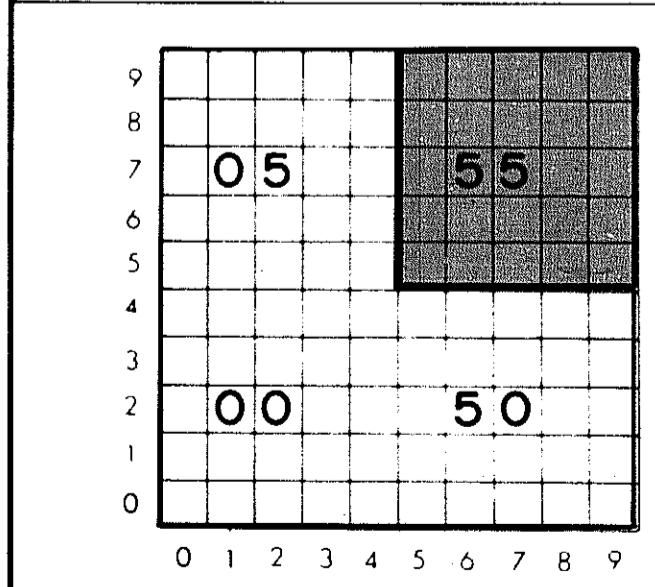


INDEX DE ZONAGE

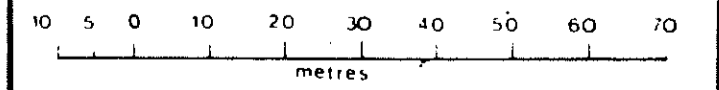
- | | |
|-------------------------------------|------------------------------|
| [Symbol: Dotted pattern] | M. INDUSTRIEL |
| [Symbol: Horizontal lines] | M. D'USURE AGRICOLE ACTUELLE |
| [Symbol: Vertical lines] | M. D'USURE AGRICOLE PROPOSEE |
| [Symbol: Diagonal lines (TL-BR)] | M. D'USURE AGRICOLE PROPOSEE |
| [Symbol: Diagonal lines (BL-TR)] | M. D'USURE AGRICOLE PROPOSEE |
| [Symbol: Cross-hatch] | M. D'USURE AGRICOLE PROPOSEE |
| [Symbol: Wavy lines] | M. D'USURE AGRICOLE PROPOSEE |
| [Symbol: Stippled] | M. D'USURE AGRICOLE PROPOSEE |
| [Symbol: Horizontal dashed] | M. D'USURE AGRICOLE PROPOSEE |
| [Symbol: Vertical dashed] | M. D'USURE AGRICOLE PROPOSEE |
| [Symbol: Diagonal dashed (TL-BR)] | M. D'USURE AGRICOLE PROPOSEE |
| [Symbol: Diagonal dashed (BL-TR)] | M. D'USURE AGRICOLE PROPOSEE |
| [Symbol: Stippled with dots] | M. D'USURE AGRICOLE PROPOSEE |
| [Symbol: Horizontal wavy] | M. D'USURE AGRICOLE PROPOSEE |
| [Symbol: Vertical wavy] | M. D'USURE AGRICOLE PROPOSEE |
| [Symbol: Diagonal wavy (TL-BR)] | M. D'USURE AGRICOLE PROPOSEE |
| [Symbol: Diagonal wavy (BL-TR)] | M. D'USURE AGRICOLE PROPOSEE |
| [Symbol: Stippled with larger dots] | M. D'USURE AGRICOLE PROPOSEE |
| [Symbol: Horizontal solid] | M. D'USURE AGRICOLE PROPOSEE |
| [Symbol: Vertical solid] | M. D'USURE AGRICOLE PROPOSEE |
| [Symbol: Diagonal solid (TL-BR)] | M. D'USURE AGRICOLE PROPOSEE |
| [Symbol: Diagonal solid (BL-TR)] | M. D'USURE AGRICOLE PROPOSEE |
-
- | | | | | | |
|----|------------|---|------------|----|-------------|
| A | AGRICOLE | I | INDUSTRIEL | R | RESIDENTIEL |
| C | COMMERCIAL | G | GENERAL | RE | RESIDENTIEL |
| CM | COMMERCIAL | P | PUBLIC | | |

ANNEXE "A"

NO. 90-Z-175 DIVISION: 7246

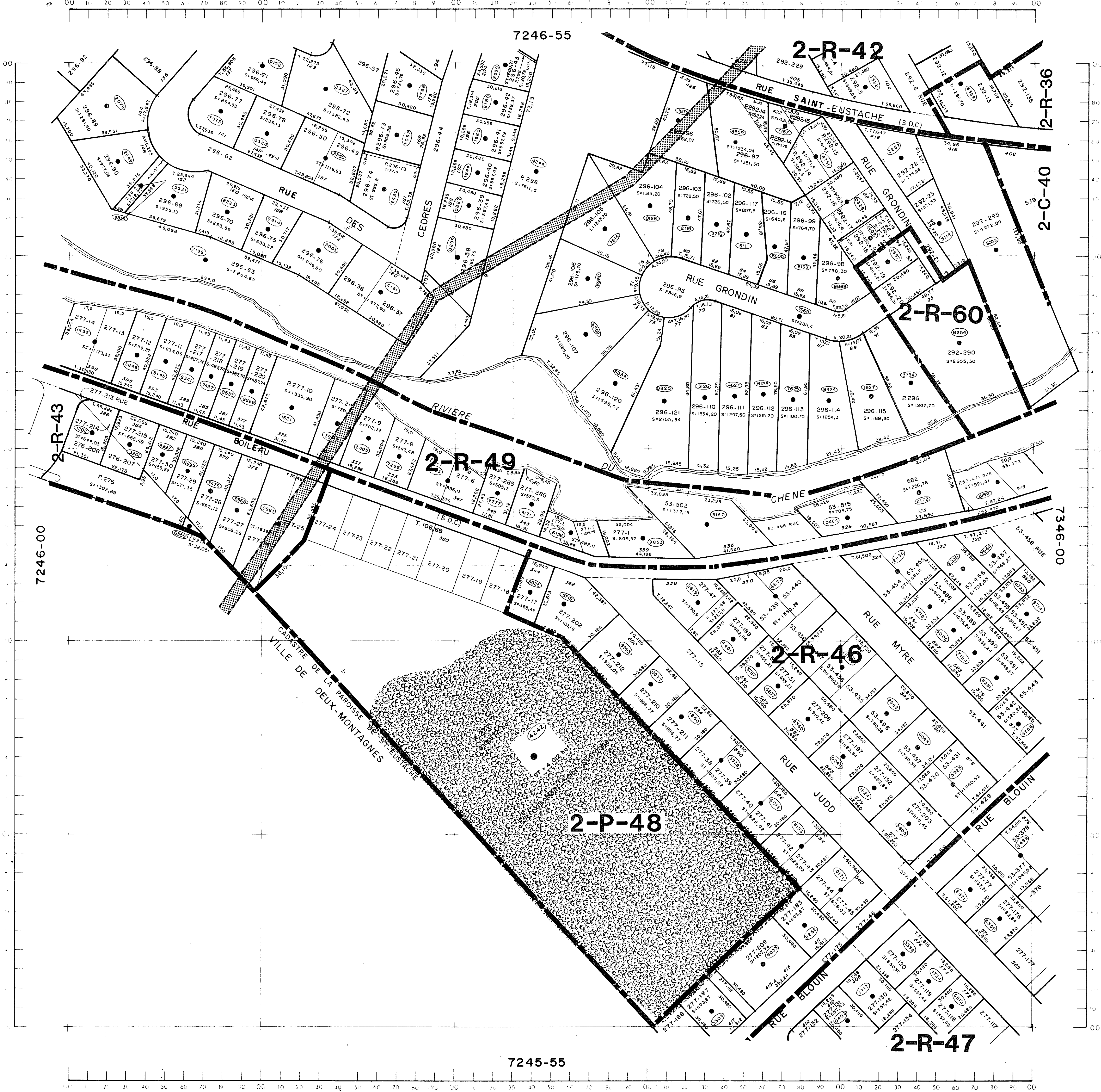


ECHELLE 1:1000



Ce document administratif ne représente pas le cadastre, mais seulement les données de l'évaluation foncière.

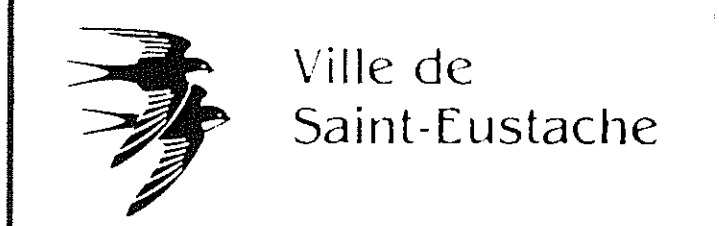





ZONAGE

RÈGLEMENT 1391


MUNICIPALITE NO : 73120



SERVICE DE L'URBANISME



PREPARE PAR: *Robert Gagnon B. Eng.*
 APPROUVÉ PAR LE CONSEIL D'ADMINISTRATION: *RESOL. 91-01-23*
 DATE: 1991-03-24

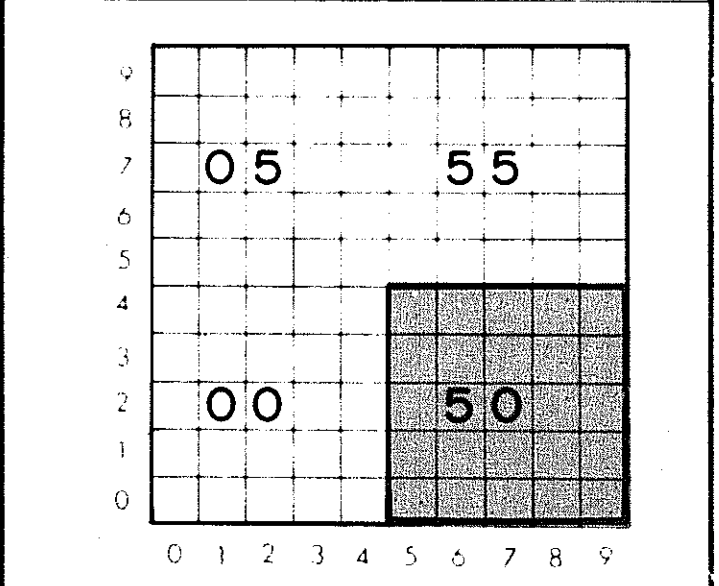


INDEX DE ZONAGE

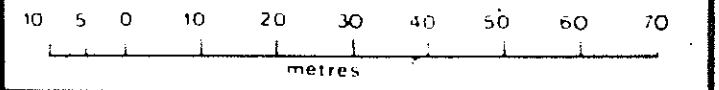
	Zone 2-R-42
	Zone 2-R-49
	Zone 2-R-46
	Zone 2-P-48
	Zone 2-R-47
	Zone 2-C-40
	Zone 2-R-60
	Zone 2-R-43
	Zone 2-R-44
	Zone 2-R-45
	Zone 2-R-46
	Zone 2-R-47
	Zone 2-R-48
	Zone 2-R-49
	Zone 2-R-50
	Zone 2-R-51
	Zone 2-R-52
	Zone 2-R-53
	Zone 2-R-54
	Zone 2-R-55
	Zone 2-R-56
	Zone 2-R-57
	Zone 2-R-58
	Zone 2-R-59
	Zone 2-R-60
	Zone 2-R-61
	Zone 2-R-62
	Zone 2-R-63
	Zone 2-R-64
	Zone 2-R-65
	Zone 2-R-66
	Zone 2-R-67
	Zone 2-R-68
	Zone 2-R-69
	Zone 2-R-70
	Zone 2-R-71
	Zone 2-R-72
	Zone 2-R-73
	Zone 2-R-74
	Zone 2-R-75
	Zone 2-R-76
	Zone 2-R-77
	Zone 2-R-78
	Zone 2-R-79
	Zone 2-R-80
	Zone 2-R-81
	Zone 2-R-82
	Zone 2-R-83
	Zone 2-R-84
	Zone 2-R-85
	Zone 2-R-86
	Zone 2-R-87
	Zone 2-R-88
	Zone 2-R-89
	Zone 2-R-90
	Zone 2-R-91
	Zone 2-R-92
	Zone 2-R-93
	Zone 2-R-94
	Zone 2-R-95
	Zone 2-R-96
	Zone 2-R-97
	Zone 2-R-98
	Zone 2-R-99
	Zone 2-R-100

ANNEXE "A"

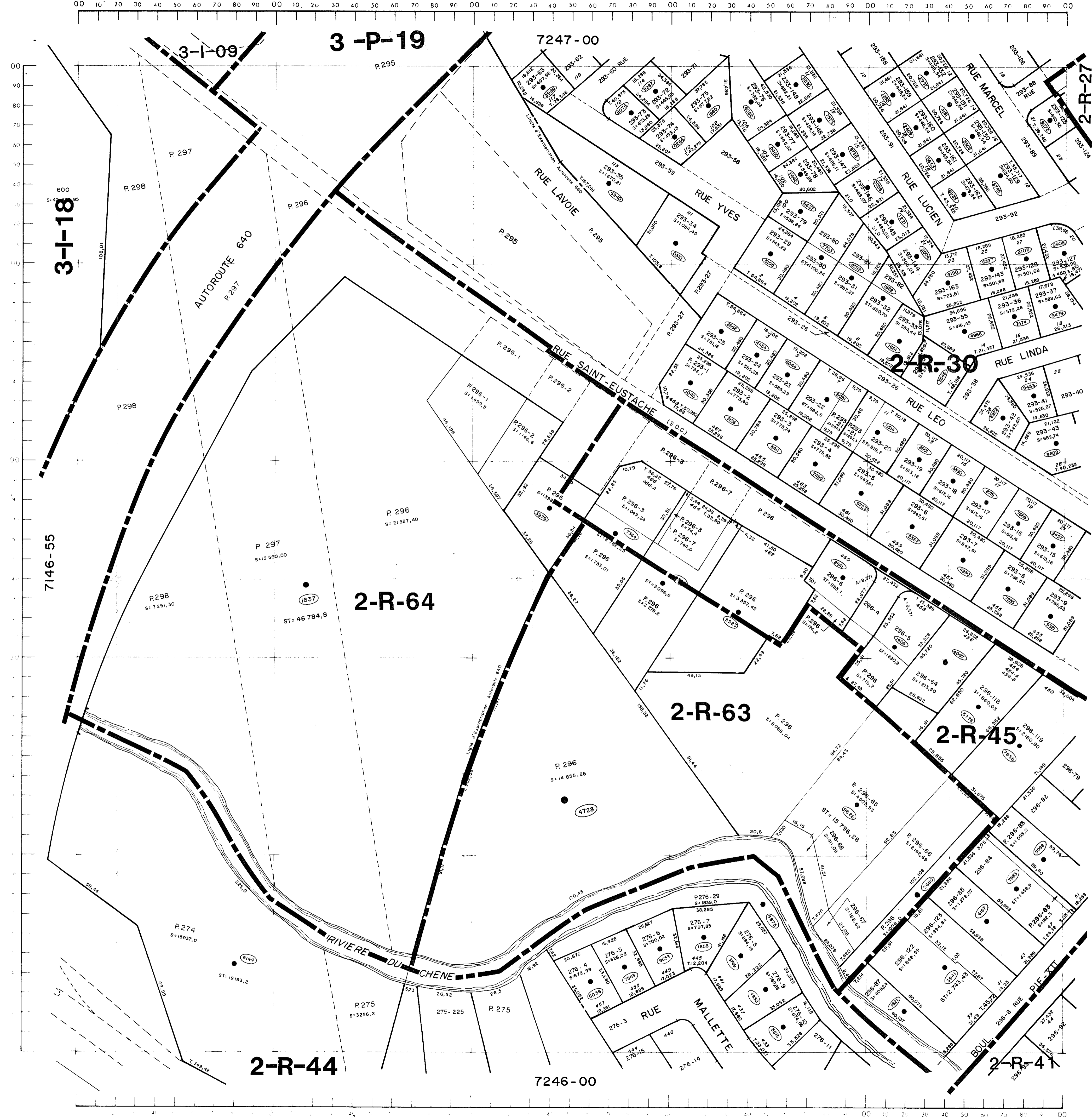
NO. 90-Z-175 DIVISION: 7246



ECHELLE 1:1000



Ce document administratif n'a vocation qu'à servir de référence dans le cadre de la loi sur l'évaluation foncière.



ZONAGE

RÈGLEMENT 1391

MUNICIPALITE NO : 73120



SERVICE DE L'URBANISME



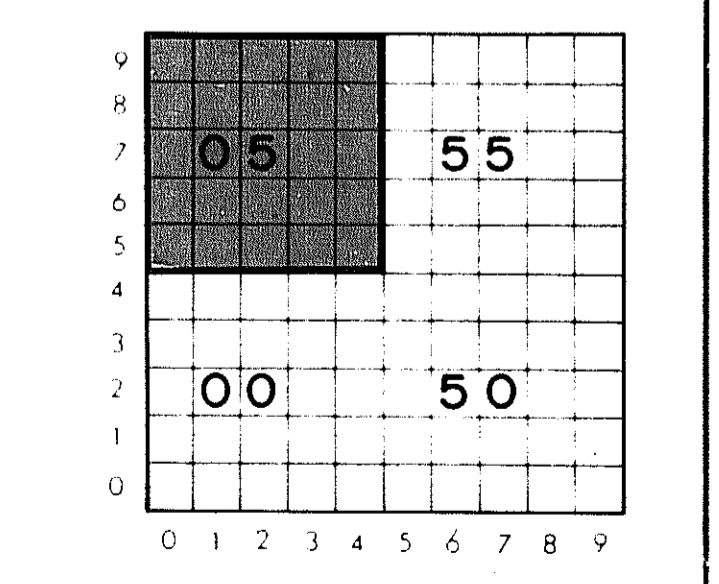
PREPARE PAR: *Robert Roussin S. de*
 APPROBATION DU C.C.U.: C.C.U. 90-12-202
 APPROBATION DU CONSEIL: RESOL 91-01-23
 ENTREPRISE: *1991-03-14*
 LEAN PREPARE: *Jan Viorst*
 LEAN APPROBATION: *Jan Viorst*

INDEX DE ZONAGE

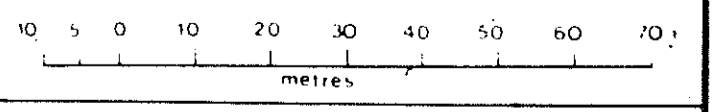
	ZONE 1
	ZONE 2
	ZONE 3
	ZONE 4
	ZONE 5
	ZONE 6
	ZONE 7
	ZONE 8
	ZONE 9
	ZONE 10
	ZONE 11
	ZONE 12
	ZONE 13
	ZONE 14
	ZONE 15
	ZONE 16
	ZONE 17
	ZONE 18
	ZONE 19
	ZONE 20
	ZONE 21
	ZONE 22
	ZONE 23
	ZONE 24
	ZONE 25
	ZONE 26
	ZONE 27
	ZONE 28
	ZONE 29
	ZONE 30
	ZONE 31
	ZONE 32
	ZONE 33
	ZONE 34
	ZONE 35
	ZONE 36
	ZONE 37
	ZONE 38
	ZONE 39
	ZONE 40
	ZONE 41
	ZONE 42
	ZONE 43
	ZONE 44
	ZONE 45
	ZONE 46
	ZONE 47
	ZONE 48
	ZONE 49
	ZONE 50
	ZONE 51
	ZONE 52
	ZONE 53
	ZONE 54
	ZONE 55
	ZONE 56
	ZONE 57
	ZONE 58
	ZONE 59
	ZONE 60
	ZONE 61
	ZONE 62
	ZONE 63
	ZONE 64
	ZONE 65
	ZONE 66
	ZONE 67
	ZONE 68
	ZONE 69
	ZONE 70
	ZONE 71
	ZONE 72
	ZONE 73
	ZONE 74
	ZONE 75
	ZONE 76
	ZONE 77
	ZONE 78
	ZONE 79
	ZONE 80
	ZONE 81
	ZONE 82
	ZONE 83
	ZONE 84
	ZONE 85
	ZONE 86
	ZONE 87
	ZONE 88
	ZONE 89
	ZONE 90
	ZONE 91
	ZONE 92
	ZONE 93
	ZONE 94
	ZONE 95
	ZONE 96
	ZONE 97
	ZONE 98
	ZONE 99
	ZONE 100

ANNEXE "A"

NO. 90-Z-175 DIVISION: 7246



ECHELLE 1:1000



Ce document administratif ne représente pas la valeur probante que dans le cadre de la loi sur l'évaluation foncière.