

PLAN DE RÉFÉRENCE POUR USAGE ADMINISTRATIF
SEULEMENT, N'AYANT AUCUNE VALEUR LÉGALE.

No.	RÈGLEMENT	APPROBATION (CCL)	DATE	APPROBATION CONSEIL	DATE
REVISION					

	SERVITUDE HYDRO-QUÉBEC		LIMITÉ DES ZONES
	SERVITUDE TRANS-QUÉBEC MARITIMES		LIMITÉ DE LA ZONE AGRICOLE ACTUELLE
	SERVITUDE TRANS-NORTHWEST PIPELINE		LIMITÉ DE LA ZONE AGRICOLE PROPOSÉE
	ZONE D'INTÉRÊT HISTORIQUE & PATRIMONIALE ADJUGETÉ À UN PLAN D'IMPLANTATION ET D'INTÉGRATION ARCHITECTURALE		RUES PROPOSÉES
	ZONE TAMPON		LIMITÉ ZONE INONDABLE 100 ANS
	BOIS À PROTÉGER		LIMITÉ ZONE INONDABLE 20 ANS
	TERRITOIRES ASSUJETTIS AUX INONDATIONS		A AGRICOLE
	MOUVEMENTS DE TERRAINS		C COMMERCIALE
			CM COMMUNAUTAIRE
			P PUBLIQUE
			R RESIDENTIELLE
			RE RECREATIF
			I INDUSTRIELLE
			EXEMPLE: 1-R-01 1 SECTEUR DE LA VILLE R DOMINANTE D'USAGE OU NUMÉRO DE LA ZONE

INDEX DE ZONAGE

ZONAGE


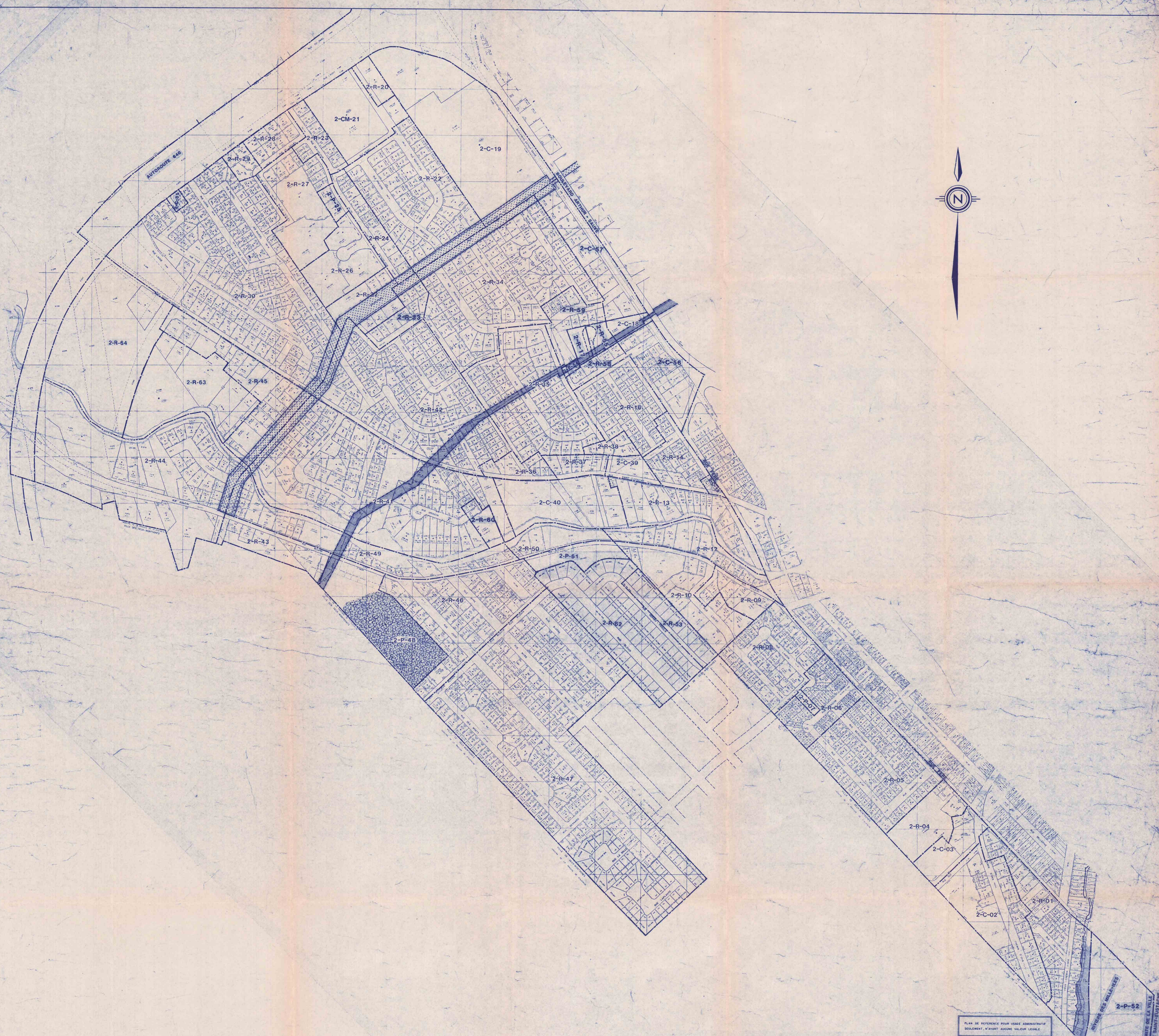
REGLEMENT 1391

secteur 1



service de l'urbanisme

préparé par A. B. S.G.
 approuvé par Robert Tremblay, C.M.
 entrée en vigueur
 échelle 1:2500
 1990-12-11
 approbation ccu
 1991-01-28



PLAN DE RÉFÉRENCE POUR USAGE ADMINISTRATIF
RÈGLEMENT, N'AYANT AUCUNE VALEUR LÉGALE.

No.	RÈGLEMENT	APPROBATION CCU	DATE	APPROBATION CONSEIL	DATE
REVISION					

SERVICES		LIMITES	
	SERVICE HYDRO-QUEBEC		LIMITES DES ZONES
	SERVICE TRANS-QUEBEC-MARTIMES		LIMITES DE LA ZONE AGRICOLE ACTUELLE
	SERVICE TRANS-NORTHEN-PIPELINE		LIMITES DE LA ZONE AGRICOLE PROPOSEE
	ZONE D'INTERET HISTORIQUE A EXTENSIONNELLE JOSSETTI, A UN PLAN D'IMPLANTATION ET D'INTEGRATION ARCHITECTURALE		RUES PROPOSEES
	ZONE TAMPON		LIMITES ZONE INONDABLE 100 ANS
	BOISE A PROTÉGER		LIMITES ZONE INONDABLE 50 ANS
	TERRITOIRES ASSUJETTIS AUX INONDATIONS		
	MOUVEMENTS DE TERRAINS		

A	AGRICOLE	P	PUBLIQUE
C	COMMERCIALE	R	RESIDENTIELLE
CM	COMMUNAUTAIRE	RE	RECREATIF
I	INDUSTRIELLE		

EXEMPLE: I-R-01 = SECTEUR DE LA VILLE
A DOMINANTE D'BASE
01: NUMERO DE LA ZONE


INDEX DE ZONAGE

ZONAGE
RÈGLEMENT 1391
secteur 2



service de l'urbanisme

préparé par ALB SA
approuvé par Richard Tremblay, R. Urb.
entrée en vigueur 1990-12-11
échelle 1:2500
approbation ccu 1990-12-11
approbation conseil 1991-01-28



N°	RÈGLEMENT	APPROBATION	DATE	APPROBATION	DATE
		CCU		CONSEIL	

	SERVICE HYDRO-OSECC		LIMITES DE LA ZONE AGRICOLE ACTUELLE
	SERVICE TRANS-OSECC MARITIMES		LIMITES DE LA ZONE AGRICOLE PROPOSEE
	SERVICE TRANS-NORTHERN PIPELINE		LIENS PROPRIETES
	ZONE D'INTERET HISTORIQUE & PATRIMONIALE PROJETEE A UN PLAN D'AMENAGEMENT ET D'INTEGRATION ARCHITECTURALE		LIMITES ZONE HONORABLE 100 ANS
	ZONE TEMPORAIRE		LIMITES ZONE HONORABLE 20 ANS
	ZONE A PROTEGER		
	TERRITOIRES ASSOCIÉS AUX INUNDATIONS		
	MOUVEMENTS DE TERRAINS		

PLAN DE RÉFÉRENCE POUR USAGES ADMINISTRATIFS
RÈGLEMENT D'UN VILLAGE QUÉBÉCOIS


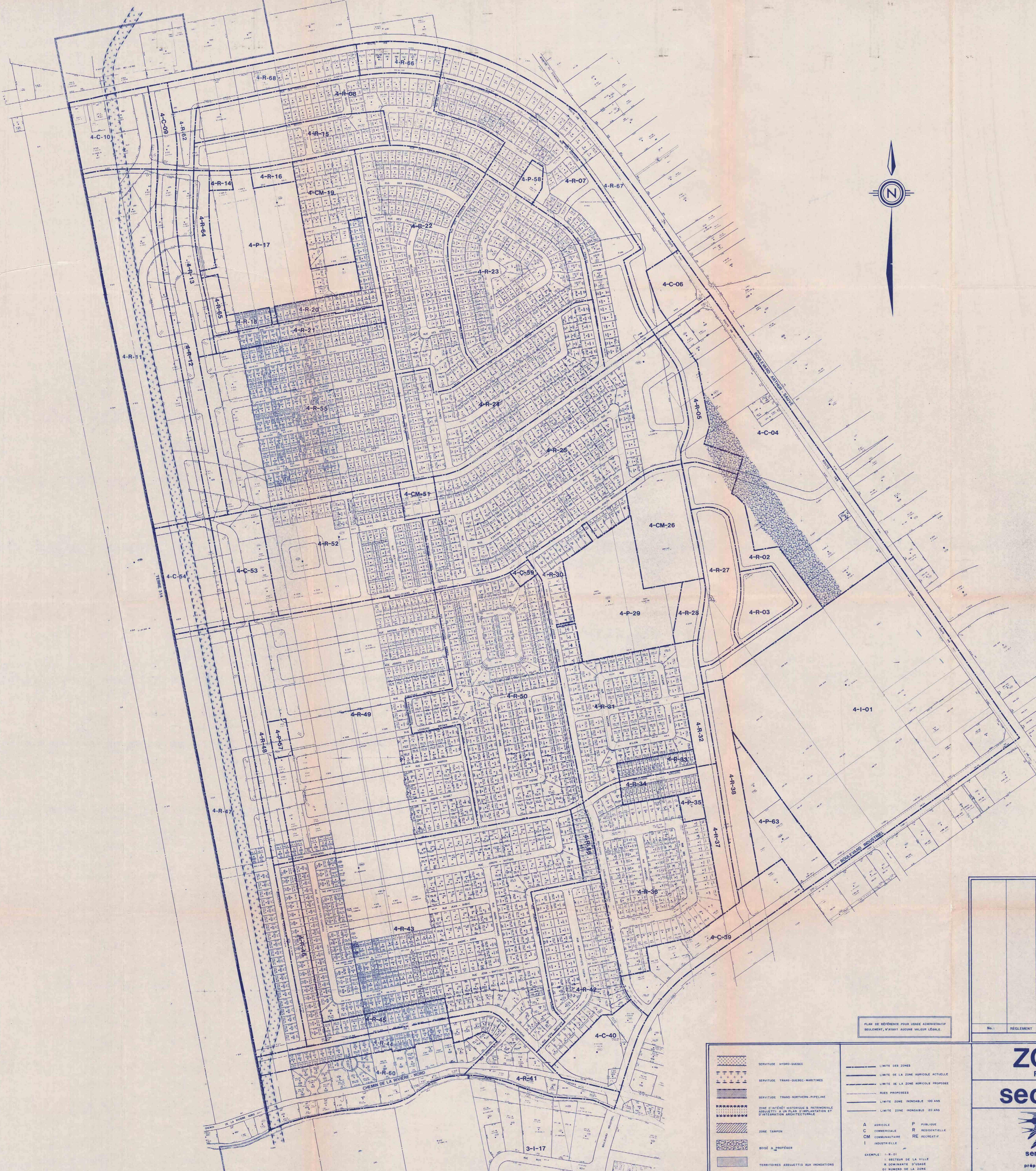
ZONAGE

RÈGLEMENT 1391

secteur 3

Ville de
Saint-Eustache

service de l'urbanisme
 préparé par A.L. B.S.G.
 approuvé par [Signature]
 entrée en vigueur 1991-01-28
 échelle 1:2500
 approbation CCU 1991-01-28
 approbation conseil 1991-01-28



PLAN DE RÉFÉRENCE POUR USAGE ADMINISTRATIF
SEULEMENT, N'AYANT AUCUNE VALEUR LÉGALE.

No.	RÈGLEMENT	APPROBATION CCM	DATE	APPROBATION CONSEIL	DATE
REVISION					

INDEX DE ZONAGE

<p>SECTEUR HYDRO-QUEBEC</p> <p>SECTEUR TRANS-QUEBEC-MARITIME</p> <p>SECTEUR TRANS-NORTHERN-PIPELINE</p> <p>ZONE D'INTERET HISTORIQUE & PATRIMONIALE DESSINETS & UN PLAN D'IMPLANTATION ET D'INTEREGRATION ARCHITECTURALE</p> <p>ZONE TAMPON</p> <p>BOISE A PROTÉGER</p> <p>TERRITOIRES ASSUJETTIS AUX INONDATIONS</p> <p>MOUVEMENTS DE TERRAINS</p>	<p>LIMITE DES ZONES</p> <p>LIMITE DE LA ZONE AGRICOLE ACTUELLE</p> <p>LIMITE DE LA ZONE AGRICOLE PROPOSÉE</p> <p>RUES PROPOSÉES</p> <p>LIMITE ZONE HONORABLE 100 ANS</p> <p>LIMITE ZONE HONORABLE 20 ANS</p>
---	--

A AGRICOLE	P PUBLIQUE
C COMMERCIALE	R RESIDENTIELLE
CM COMMUNAUTAIRE	RE RECREATIF
I INDUSTRIELLE	

EXEMPLE: I-R-01
1. SECTEUR DE LA VILLE
2. DOMINANTE D'USAGE
01. NOMER DE LA ZONE

ZONAGE

REGLEMENT 1391

secteur 4



service de l'urbanisme

préparé par AL B SG


approuvé par *Alain Gosselin B.Sc.*



entrée en vigueur

échelle 1:2500

















approbation ccu 1990-12-11

approbation conseil 1991-01-28



 ZONES CRÉÉES
 ZONES MODIFIÉES

PLAN DE RÉFÉRENCE POUR USAGES ADMINISTRATIFS
 SOULEVANT L'AVANT D'AGIR SELON LÉGALE


SERVITUDES		LIMITES DES ZONES	
	SERVITUDE HYDRO-ÉNERGÉTIQUE		LIMITES DES ZONES
	SERVITUDE TRANS-QUÉBEC-MARITIMES		LIMITES DE LA ZONE AGRICOLE ACTUELLE
	SERVITUDE TRANS-NORTH-SHORE		LIMITES DE LA ZONE AGRICOLE PROPOSÉE
	SERVITUDE TRANS-NORTH-SHORE-PIPELINE		VOIES PROPOSÉES
	ZONE D'INTÉRÊT HISTORIQUE À PATRIMOINE ARCHÉOLOGIQUE, À UN PLAN D'IMPLEMENTATION ET D'ÉVALUATION ARCHÉOLOGIQUE		LIMITES ZONE HONORABLE 100 ANS
	ZONE TAMPON		LIMITES ZONE HONORABLE 50 ANS
	VIAUX À PROTECTEUR		
	TERRITOIRES PROTÉGÉS AUX OMBRAGES		
	MOUVEMENTS DE TERRAINS		

NO.	RÈGLEMENT	APPROBATION	DATE	APPROBATION	DATE
10	1391-08	CCU 92-05-039	92-05-28	92-05-28	92-05-28
9	1391-04	CCU 92-03-009	92-03-21	92-03-21	92-03-21
8	1391-60	CCU 92-05-027	92-05-28	92-05-28	92-05-28
7	1391-04	CCU 92-03-022	92-03-21	92-03-21	92-03-21
6	1391-49	CCU 92-02-207	92-02-03	92-02-03	92-02-03
5	1391-48	CCU 92-01-176	92-01-07	92-01-07	92-01-07
4	1391-20	CCU 92-03-38	92-03-03	92-03-03	92-03-03
3	1391-27	CCU 92-02-23	92-02-04	92-02-04	92-02-04
2	1391-17	CCU 91-11-174	91-11-05	91-12-03	91-12-03
1	1391-1	CCU 91-09-65	91-09-07	91-09-37	91-09-10

ZONAGE

REGLEMENT 1391

secteur 4



Ville de
 Saint-Eustache

service de l'urbanisme
 et de l'environnement

approuvé par: R. TOURANGEAU Urb.
 préparé par: S. GIBEAU Urb.
 dessiné par: A. LEGAULT
 échelle: 1 : 2500
 date: 1994-03-01
 dossier: 94-Z-297
 règlement: 1391-105