

PLAN DE RÉFÉRENCE POUR L'ADJONCTION
 RÉGLEMENT 1391 (ANNÉE 1990-12-11)

NO.	RÉGLEMENT	APPROBATION CCM	DATE	APPROBATION CONSEIL	DATE
REVISION					

INDEX DE ZONAGE	
	SERVICE HYDRO-ÉLECTRIQUE
	SERVICE TRANCHE SÉPAREE - SANITAIRES
	SERVICE TRANCHE SÉPAREE - PIPELINES
	ZONE D'INTÉRÊT HISTORIQUE & PATRIMONIAL PROTEGÉE PAR LE PLAN D'AMÉNAGEMENT ET D'INTERPRÉTATION ARCHITECTURALE
	ZONE TAMBOUR
	RISEAU À PROTÉGER
	TERRITOIRES ARCHITECTURAUX INDICATEURS
	MOUVEMENTS DE TERRAINS
	PÔLE VALLÉE ET/OU DATUM POINT
	LIMITES DES ZONES
	LIMITES DE LA ZONE AMBICALE ACTUELLE
	LIMITES DE LA ZONE AMBICALE PROPOSÉE
	RUES PROPOSÉES
	LIMITES ZONE INDIVISIBLE 100 ANS
	LIMITES ZONE INDIVISIBLE 20 ANS

A	AGRICOLE	P	PUBLIC/USC
C	COMMERCIALE	R	RÉSIDENTIELLE
CM	COMMUNAUTAIRE	RE	RÉSIDENTIEL
I	INDUSTRIELLE		

EXEMPLE: C-20
 1. SÉTOUR DE LA VILLE
 2. DOMINANTS D'USC
 3. NUMÉRO DE LA ZONE

ZONAGE

RÉGLEMENT 1391

secteur 5



service de l'urbanisme

préparé par: *Al B.S.G.*

approuvé par: *Al B.S.G.*

entrée en vigueur: *1990-12-11*

échelle: *1:2500*

approbation ccu: *1990-12-11*

approbation conseil: *1991-01-28*



PLAN DE RÉFÉRENCE POUR USAGES COMMERCIAUX
SÉLECTIF, AYANT ACQUIS VALEUR LÉGALE

ZONAGE

REGLEMENT 1391

secteur 6

Ville de
Saint-Eustache

service de l'urbanisme

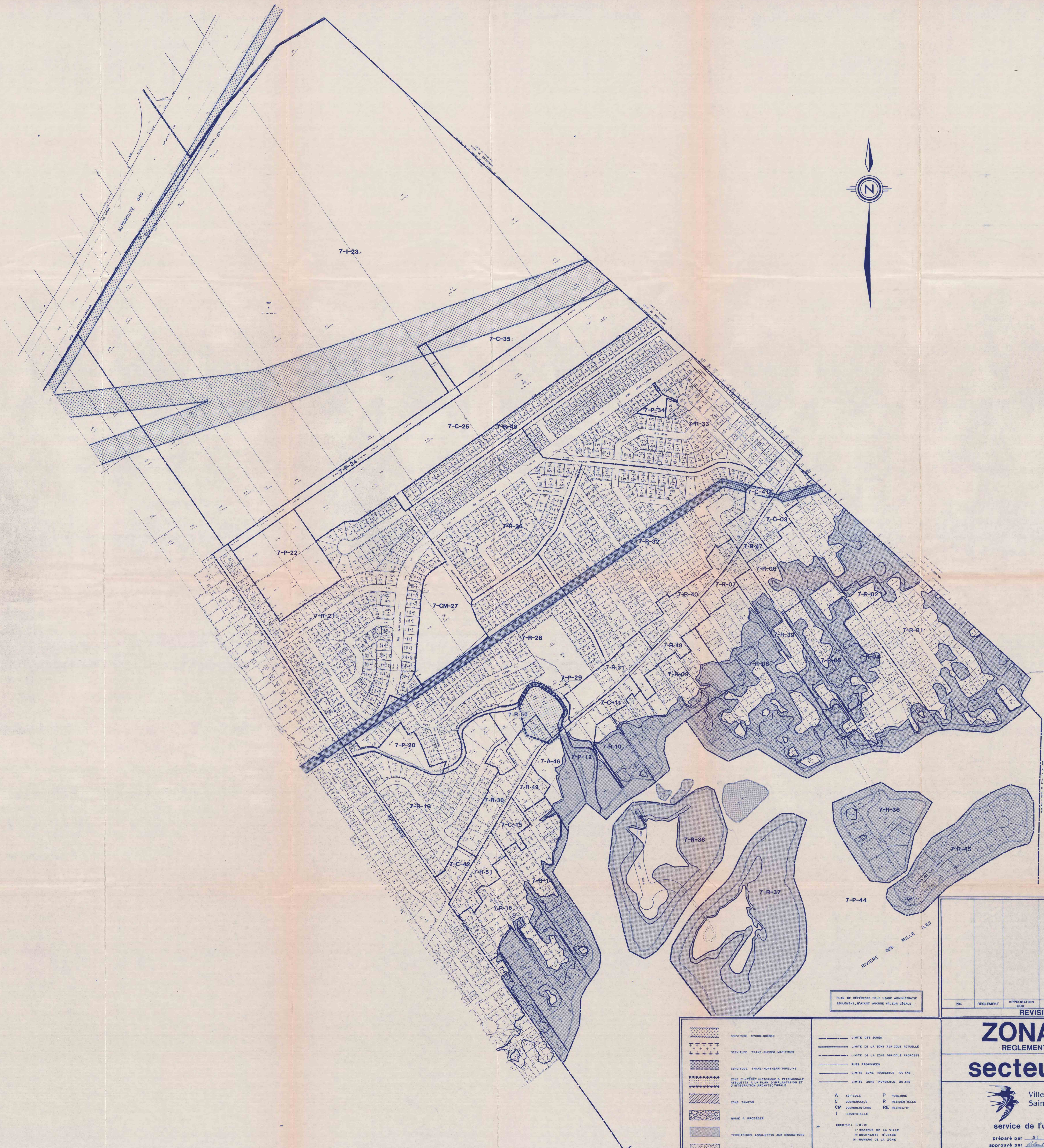

préparé par AL & SG
 approuvé par Robert Tremblay, Maire
 entrée en vigueur 1990-12-11
 échelle 1:15000
 approbation ccu 1990-12-11
 approbation conseil 1991-01-28

NO	REGLEMENT	APPROBATION CCU	DATE	APPROBATION CONSEIL	DATE
REVISION					
INDEX DE ZONAGE					

- PISTE CYCLABLE ET/OU SKI DE FOND
- ZONE D'INTERET HISTORIQUE ET PATRIMONIAL
OUVERT, A UN PLAN D'IMPLANTATION ET
D'INTERVENTION ARCHITECTURALE
- MOUVEMENT DE TERRAIN
- SERVICE HYDRO-QUEBEC
- SERVICE TRANS-QUEBEC-MARITIMES
- LIMITE DES ZONES
- LIMITE DE LA ZONE AGRICOLE ACTUELLE

- A AGRICOLE
- C COMMERCIALE
- CM COMMUNAUTAIRE
- I INDUSTRIELLE
- P PUBLIQUE
- R RESIDENTIELLE
- RE RECREATIF

EXEMPLE: I-R-O: 1 SECTEUR DE LA VILLE
 R DOMINANTE D'USAGE
 OI NUMERO DE LA ZONE



PLAN DE RÉFÉRENCE POUR USAGES ADMINISTRATIF
SEULEMENT, N'AVANT AUCUNE VALEUR LÉGALE.

No.	REGLEMENT	APPROBATION CCJ	DATE	APPROBATION CONSEIL	DATE
REVISION					

INDEX DE ZONAGE

	SERVITUDE HYDRO-QUEBEC		LIMITE DES ZONES
	SERVITUDE TRANS-QUEBEC-MARITIMES		LIMITE DE LA ZONE AGRICOLE ACTUELLE
	SERVITUDE TRANS-NORTHERN-PIPELINE		LIMITE DE LA ZONE AGRICOLE PROPOSÉE
	ZONE D'INTÉRÊT HISTORIQUE & PATRIMONIALE ARQUÉTI, À UN PLAN D'IMPLANTATION ET D'INTÉGRATION ARCHITECTURALE		RUES PROPOSÉES
	ZONE TAMPON		LIMITE ZONE INONDABLE 100 ANS
	BOIS À PROTÉGER		LIMITE ZONE INONDABLE 30 ANS
	TERRITOIRES ASSUJETTIS AUX INONDATIONS		
	MOUVEMENTS DE TERRAIN		

A	AGRICOLE	P	PUBLIQUE
C	COMMERCIALE	R	RESIDENTIELLE
CM	COMMUNAUTAIRE	RE	RECREATIF
I	INDUSTRIELLE		

EXEMPLE: I-R-01
I: SECTEUR DE LA VILLE
R: DOMINANTE D'USAGE
01: NUMERO DE LA ZONE

ZONAGE

REGLEMENT 1391

secteur 7

Ville de
Saint-Eustache

service de l'urbanisme

préparé par A.L.B.S.G.
approuvé par Alain Gauthier, C.M.
entrée en vigueur
échelle 1:2500
approbation ccj 1990-12-11
approbation conseil 1991-01-28



PLAN DE RÉFÉRENCE POUR USAGE ADMINISTRATIF
SEULEMENT, N'AVANT AUCUNE VALEUR LÉGALE.

NO	RÉGLEMENT	APPROBATION CCU	DATE	APPROBATION CONSEIL	DATE
REVISION					

INDEX DE ZONAGE

<p>----- SERVICE HYDRO-QUEBEC</p> <p>----- SERVICE TRANS-QUEBEC-MARITIMES</p> <p>----- SERVICE TRANS-NORTHERN-PIPELINE</p> <p>----- ZONE D'INTÉRÊT HISTORIQUE & PATRIMONIALE ARCHEVÊTE & UN PLAN D'AMÉNAGEMENT ET D'INTÉGRATION ARCHITECTURALE</p> <p>----- ZONE TAMPON</p> <p>----- ROSÉ A PROTÉGÉE</p> <p>----- TERRITOIRES ASSUJÉTIS AUX INONDATIONS</p> <p>----- MOUVEMENTS DE TERRAINS</p>	<p>----- LIMITE DES ZONES</p> <p>----- LIMITE DE LA ZONE AGRICOLE ACTUELLE</p> <p>----- LIMITE DE LA ZONE AGRICOLE PROPOSÉE</p> <p>----- RUES PROPOSÉES</p> <p>----- LIMITE ZONE INONDABLE 100 ANS</p> <p>----- LIMITE ZONE INONDABLE 50 ANS</p>
---	--

A AGRICOLE	P PUBLIQUE
C COMMERCIALE	R RESIDENTIELLE
CM COMMUNAUTAIRE	RE RECREATIF
I INDUSTRIELLE	

EXEMPLE: 11-R-01
1: SECTEUR DE LA VILLE
R: DOMINANTE D'USAGE
01: NUMERO DE LA ZONE

ZONAGE

REGLEMENT 1391

secteur 8

Ville de
Saint-Eustache

service de l'urbanisme

préparé par AL B SG

approuvé par Michel Gagnon, A. Urb.

entrée en vigueur

échelle 1:2 500

approbation ccu 1990-02-11

approbation conseil 1991-01-28



PLAN DE REFERENCE POUR USAGE ADMINISTRATIF
SEULEMENT, N'AYANT AUCUNE VALEUR LEGALE.

REVISION		INDEX DE ZONAGE			
No.	REGLEMENT	APPROBATION CCU	DATE	APPROBATION CONSEIL	DATE

- SERVIDUTE HYDRO-QUEBEC
- SERVIDUTE TRANS-QUEBEC-MARITIMES
- SERVIDUTE TRANS-NORTHERN-PIPELINE
- ZONE D'INTERET HISTORIQUE & PATRIMONIALE
ACQUISITEE A UN PLAN D'IMPLANTATION ET
D'INTEGRATION ARCHITECTURALE
- ZONE TAMPON
- BORDS A PROTEGER
- TERRITOIRES ASSUJETTIS AUX INONDATIONS
- MOUVEMENTS DE TERRAINS
- LIMITE DES ZONES
- LIMITE DE LA ZONE AGRICOLE ACTUELLE
- LIMITE DE LA ZONE AGRICOLE PROPOSEE
- RUES PROPOSEES
- LIMITE ZONE INONDABLE 100 ANS
- LIMITE ZONE INONDABLE 20 ANS

- A AGRICOLE
 - C COMMERCIALE
 - CM COMMUNAUTAIRE
 - I INDUSTRIELLE
 - P PUBLIQUE
 - R RESIDENTIELLE
 - RE RECREATIF
- EXEMPLE: 1-R-01
1: SECTEUR DE LA VILLE
R: DOMINANTE D'USAGE
01: NUMERO DE LA ZONE

ZONAGE

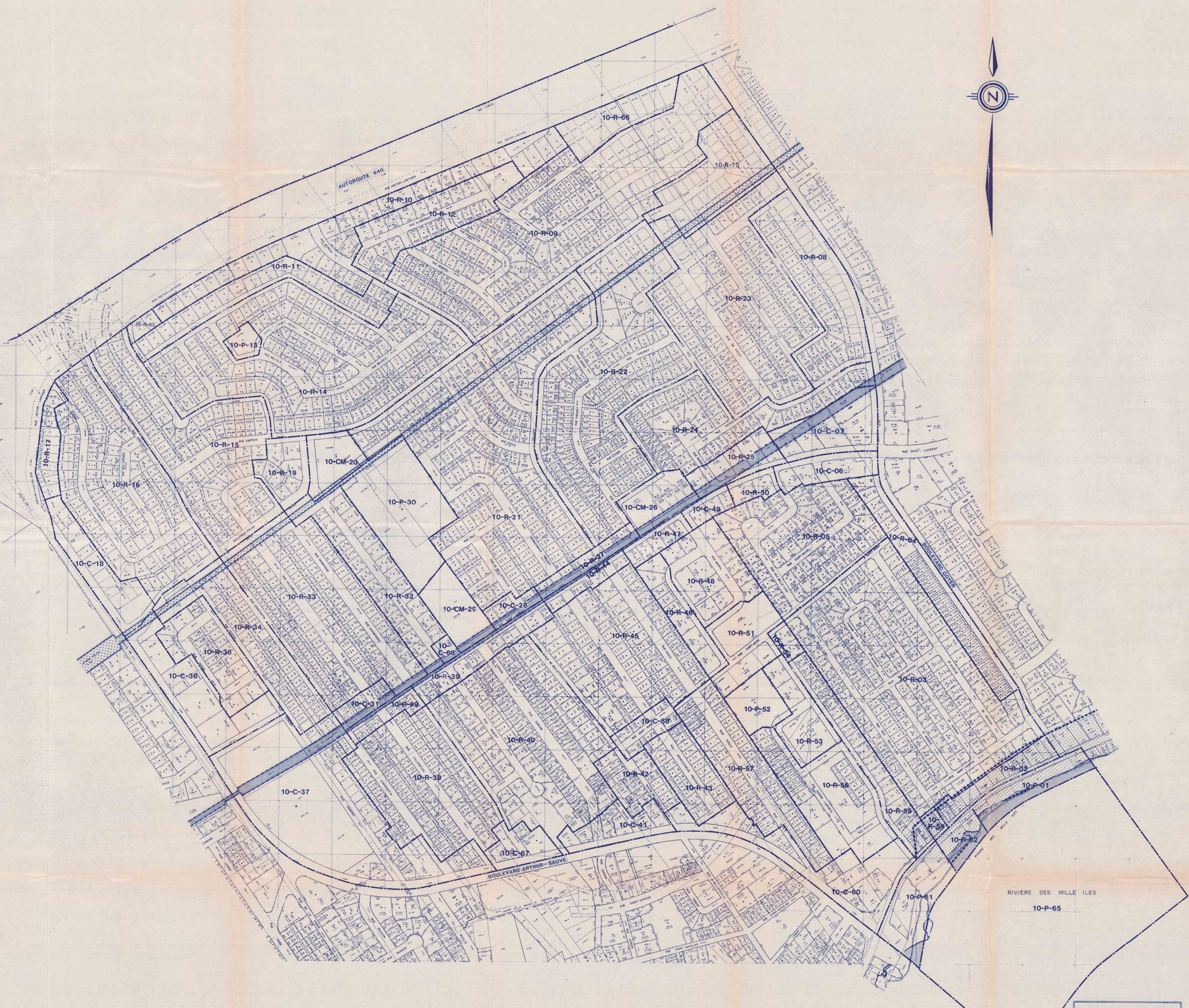

REGLEMENT 1391

secteur 9

Ville de
Saint-Eustache

service de l'urbanisme

préparé par AL B SG
 approuvé par [Signature]
 entrée en vigueur _____
 échelle 1: 2 500
 approbation ccu 1990-12-11
 approbation conseil 1991-01-28



RIVIERE DES MILLE ILES
10-P-65

PLAN DE REFERENCE POUR USAGE ADMINISTRATIF
SEULEMENT, N'AYANT AUCUNE VALEUR LEGALE.

No.	REGLEMENT	APPROBATION CCU	DATE	APPROBATION CONSEIL	DATE
REVISION					

INDEX DE ZONAGE	
	SERVITUDE HYDRO-QUEBEC
	SERVITUDE TRANS-QUEBEC-MARITIMES
	SERVITUDE TRANS-NORTHERN-PIPELINE
	ZONE D'INTERET HISTORIQUE & PATRIMONIALE ASSUJETTI A UN PLAN D'IMPLANTATION ET D'INTEGRATION ARCHITECTURALE
	ZONE TAMPON
	ZONE A PROTEGER
	TERRITOIRES ASSUJETTIS AUX INONDATIONS
	MOUVEMENTS DE TERRAINS
	LIMITE DES ZONES
	LIMITE DE LA ZONE AGRICOLE ACTUELLE
	LIMITE DE LA ZONE AGRICOLE PROPOSEE
	RUES PROPOSEES
	LIMITE ZONE INONDABLE 100 ANS
	LIMITE ZONE INONDABLE 20 ANS
A	AGRICOLE
C	COMMERCIALE
CM	COMMUNAUTAIRE
I	INDUSTRIELLE
P	PUBLIQUE
R	RESIDENTIELLE
RE	RECREATIF
EXEMPLE: R-10 1: SECTEUR DE LA VILLE R: DOMINANTE D'USAGE 01: NUMERO DE LA ZONE	

ZONAGE

REGLEMENT 1391

secteur 10

Ville de
Saint-Eustache

service de l'urbanisme

préparé par ALB SG
 approuvé par Richard Tremblay, R.U.M.
 entrée en vigueur
 échelle 1:2500
 approbation ccu 1990-12-11
 approbation conseil 1991-01-28